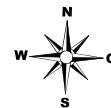


0 500 1000 1500
Meter



Übersichtskarte zur Verordnung über das Naturschutzgebiet "Ihlower Forst" in der Gemeinde Ihlow und der Stadt Aurich auf dem Gebiet des Landkreises Aurich

Anlage 1

Legende



Schutzgebietsgrenze

(Die schwarze Linie an der Innenseite des halbttransparenten grauen Rasterbandes kennzeichnet die Grenze des Naturschutzgebietes)



Fläche zur Umsetzung der
FFH-Richtlinie (FFH 192)



Landkreis Aurich
Fischteichweg 7-13
26603 Aurich

Maßstab 1: 50.000

Stand: 26.06.2018

26.09.2019

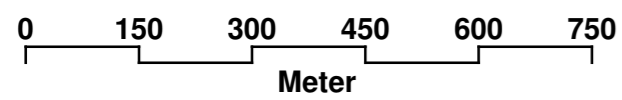
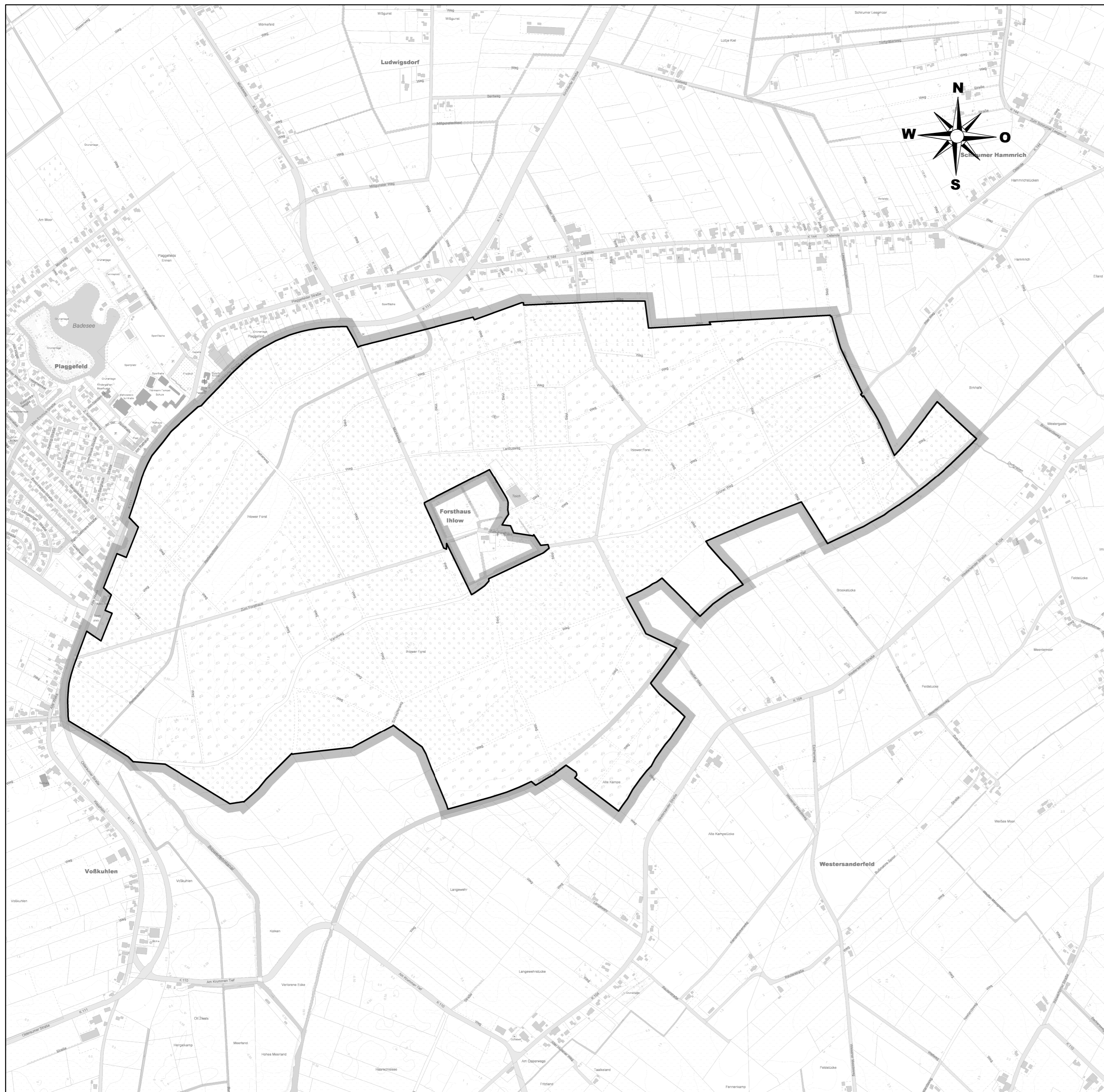
gez. Weber

Datum Siegel

Der Landrat

Quelle: Auszug aus den Geobasisdaten der Niedersächsischen
Vermessungs- und Katasterverwaltung © 2016





Detailkarte zur Verordnung über das Naturschutzgebiet
"Ihlower Forst" in der Gemeinde Ihlow und der Stadt Aurich
auf dem Gebiet des Landkreises Aurich

Anlage 2

Legende



Schutzgebietsgrenze
(Die schwarze Linie an der Innenseite des
halbtransparenten grauen Rasterbandes
kennzeichnet die Grenze des
Naturschutzgebietes)



Landkreis Aurich
Fischteichweg 7-13
26603 Aurich

Maßstab 1: 10.000

Stand: 26.06.2018

26.09.2019

Datum Siegel

gez. Weber

Der Landrat

Quelle: Auszug aus den Geobasisdaten der Niedersächsischen
Vermessungs- und Katasterverwaltung © 2016

