

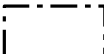



Anlage 1  
**Verordnung über das Naturschutzgebiet  
 "Untere Wümme"**  
 im Landkreis Osterholz

vom 24.09.2019

**Übersichtskarte**

-  Naturschutzgebiet "Untere Wümme"
-  FFH-Gebiet
-  Kreisgrenze

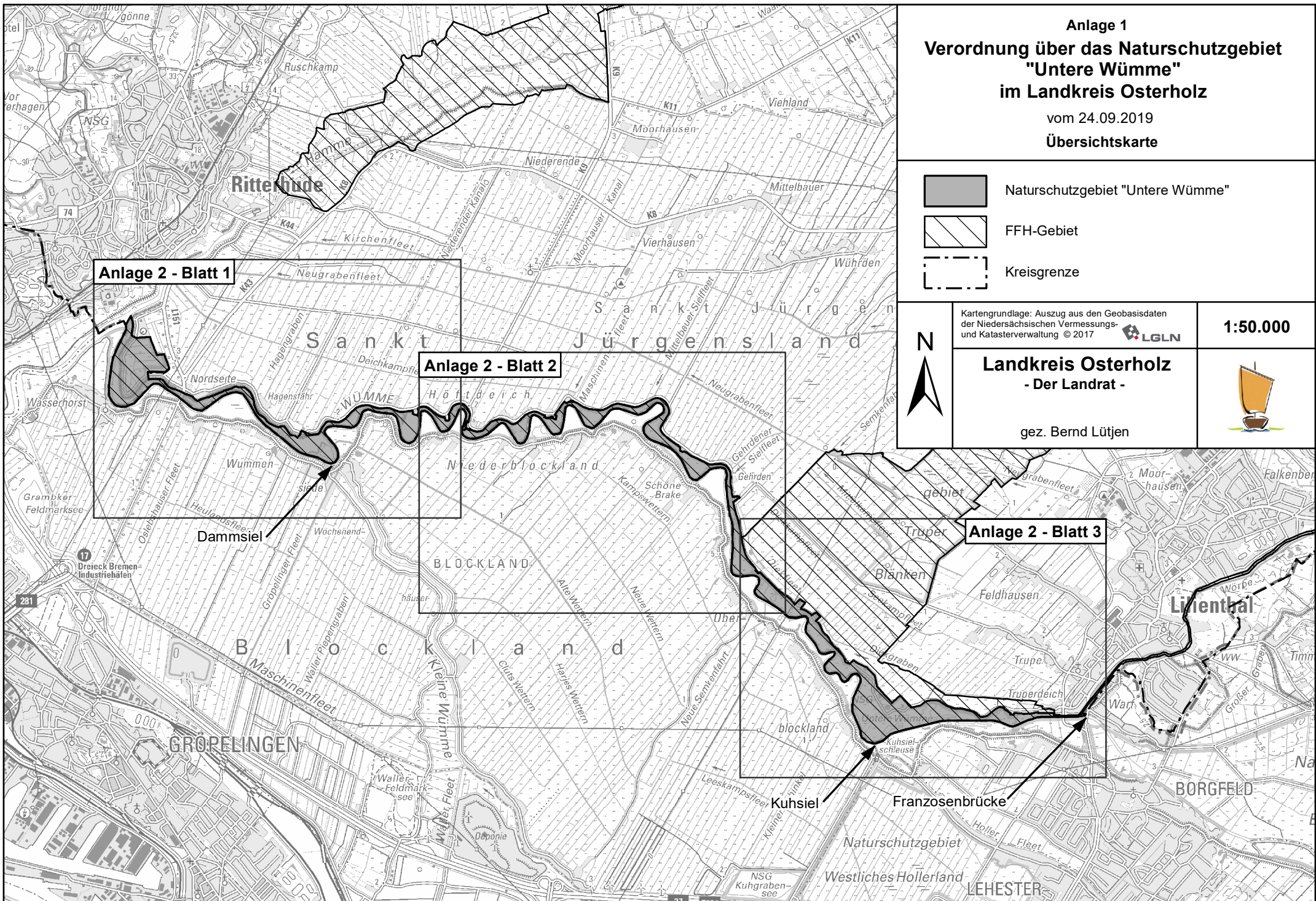
Kartengrundlage: Auszug aus den Geobasisdaten  
 der Niedersächsischen Vermessungs-  
 und Katasterverwaltung © 2017 

**1:50.000**








**Landkreis Osterholz**  
 - Der Landrat -

gez. Bernd Lütjen






**Anlage 2**  
**Verordnung über das Naturschutzgebiet**  
**"Untere Wümme"**  
**im Landkreis Osterholz**  
 vom 24.09.2019  
**Maßgebliche Karte - Blatt 1 von 3**

-  Grenze des Naturschutzgebietes "Untere Wümme" (Innenseite der Linie)
-  FFH-Gebiet
-  Kreisgrenze

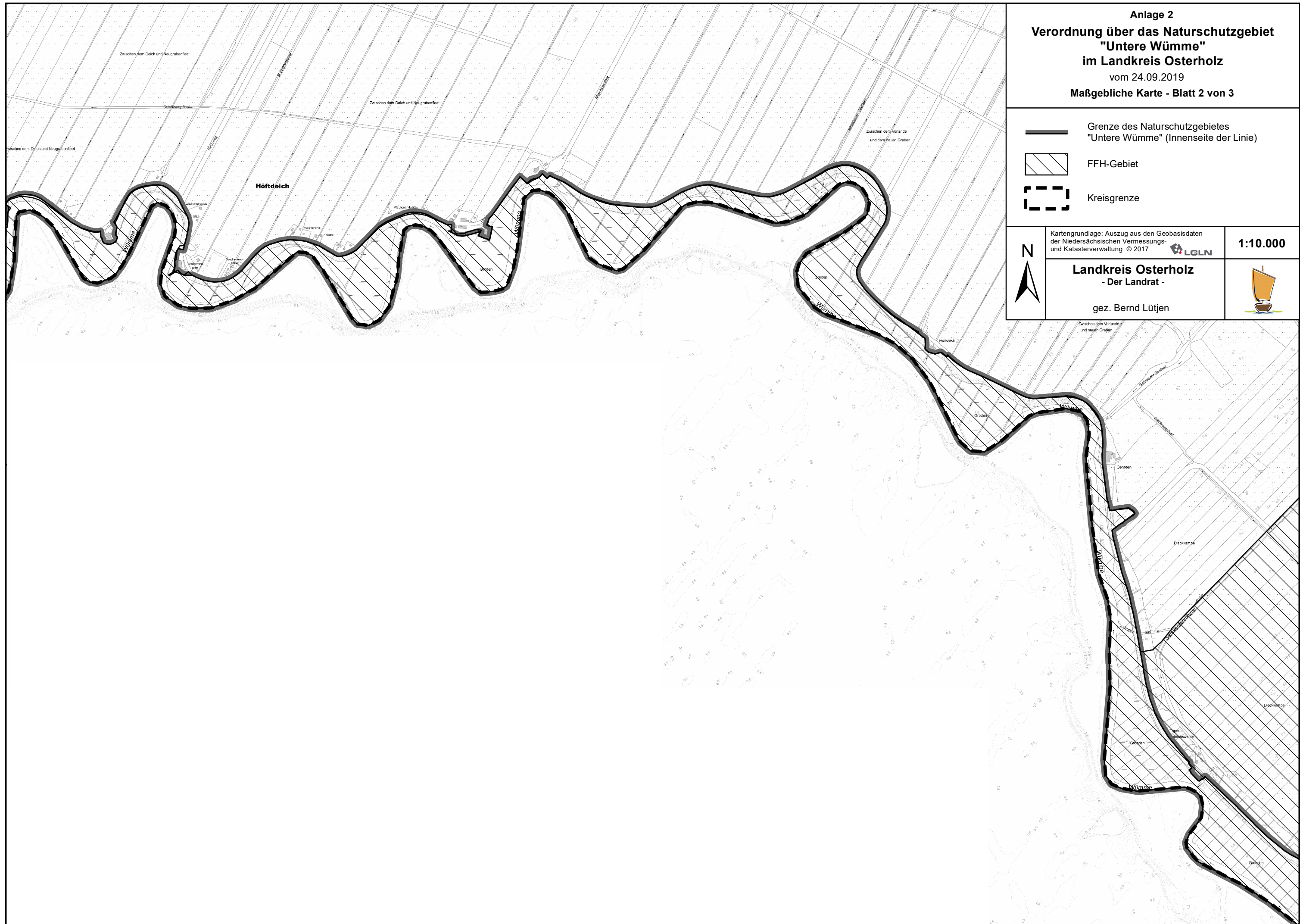
	Kartengrundlage: Auszug aus den Geobasisdaten der Niedersächsischen Vermessungs- und Katasterverwaltung © 2017	<b>1:10.000</b>
<b>Landkreis Osterholz</b> - Der Landrat - gez. Bernd Lütjen		






**Anlage 2**  
**Verordnung über das Naturschutzgebiet**  
**"Untere Wümme"**  
**im Landkreis Osterholz**  
 vom 24.09.2019  
**Maßgebliche Karte - Blatt 2 von 3**

-  Grenze des Naturschutzgebietes "Untere Wümme" (Innenseite der Linie)
-  FFH-Gebiet
-  Kreisgrenze

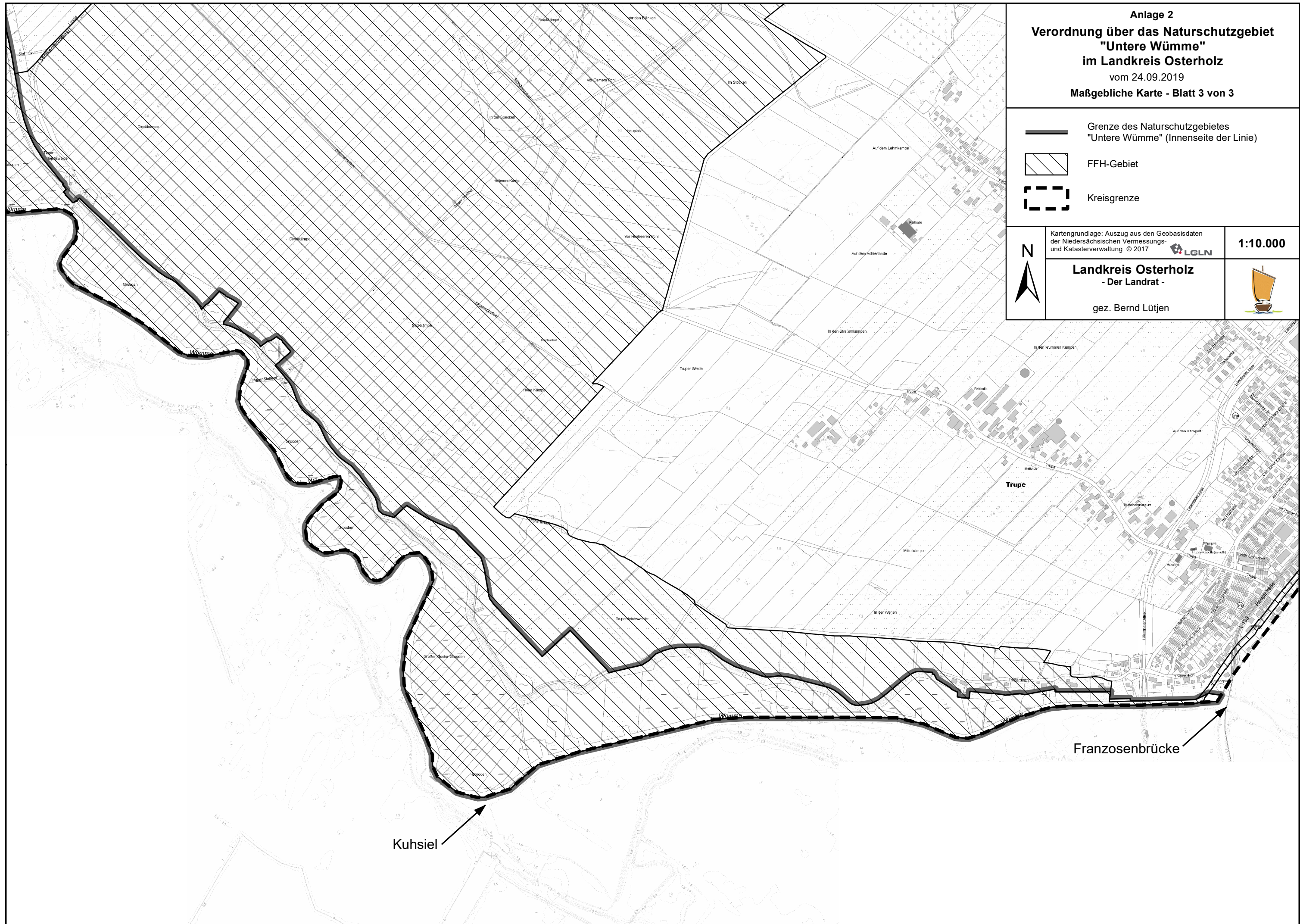
	Kartengrundlage: Auszug aus den Geobasisdaten der Niedersächsischen Vermessungs- und Katasterverwaltung © 2017	<b>1:10.000</b>
<b>Landkreis Osterholz</b> - Der Landrat -		
gez. Bernd Lütjen		






**Anlage 2**  
**Verordnung über das Naturschutzgebiet**  
**"Untere Wümme"**  
**im Landkreis Osterholz**  
 vom 24.09.2019  
**Maßgebliche Karte - Blatt 3 von 3**



-  Grenze des Naturschutzgebietes "Untere Wümme" (Innenseite der Linie)
-  FFH-Gebiet
-  Kreisgrenze

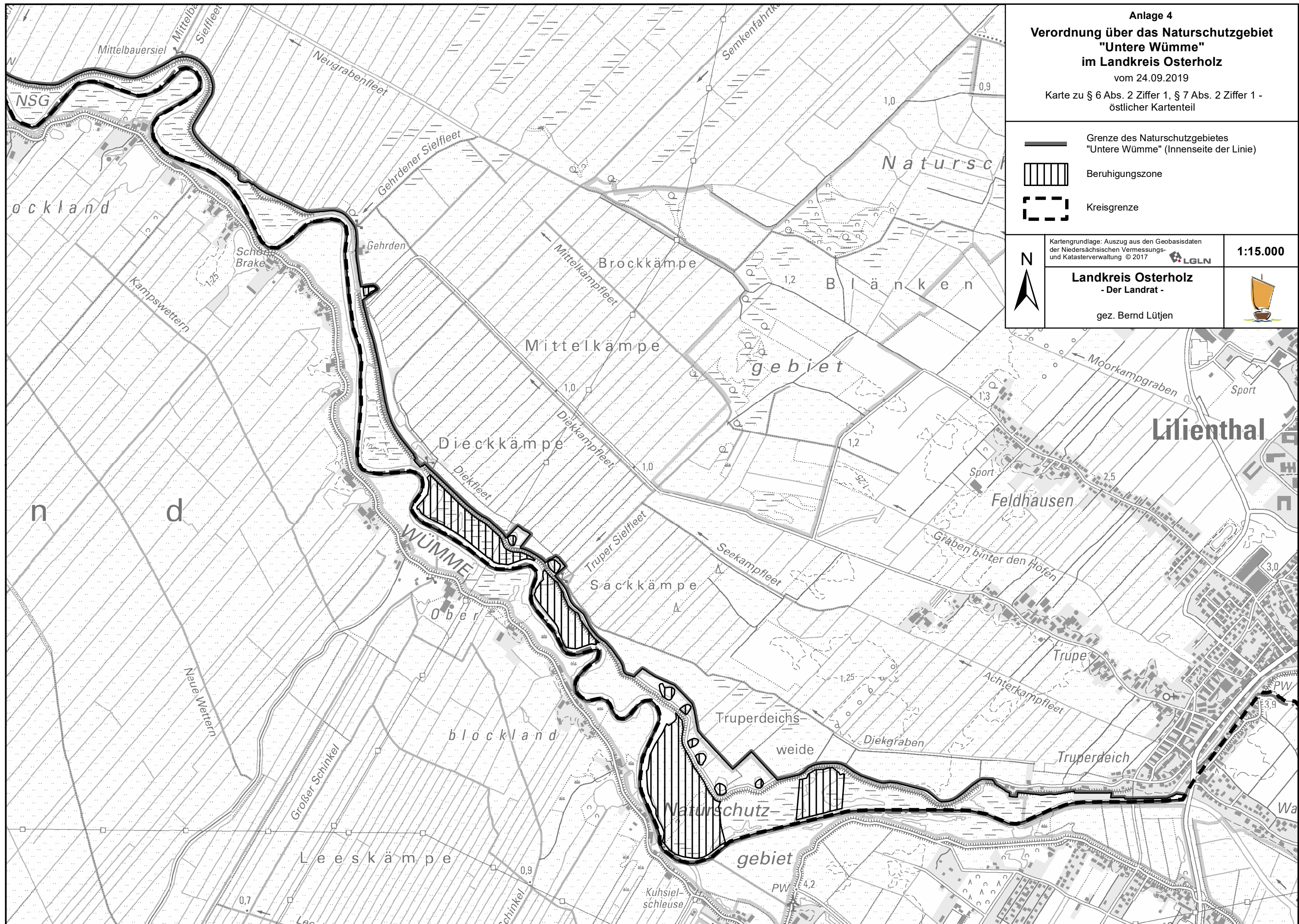
	Kartengrundlage: Auszug aus den Geobasisdaten der Niedersächsischen Vermessungs- und Katasterverwaltung © 2017		1:10.000
Landkreis Osterholz - Der Landrat -			
gez. Bernd Lütjen			






**Anlage 4**  
**Verordnung über das Naturschutzgebiet**  
**"Untere Wümme"**  
**im Landkreis Osterholz**  
 vom 24.09.2019  
 Karte zu § 6 Abs. 2 Ziffer 1, § 7 Abs. 2 Ziffer 1 -  
 östlicher Kartenteil



-  Grenze des Naturschutzgebietes "Untere Wümme" (Innenseite der Linie)
-  Beruhigungszone
-  Kreisgrenze

	Kartengrundlage: Auszug aus den Geobasisdaten der Niedersächsischen Vermessungs- und Katasterverwaltung © 2017	<b>1:15.000</b> 
<b>Landkreis Osterholz</b> - Der Landrat - gez. Bernd Lütjen		



**Anlage 4**  
**Verordnung über das Naturschutzgebiet**  
**"Untere Wümme"**  
**im Landkreis Osterholz**  
 vom 24.09.2019  
 Karte zu § 6 Abs. 2 Ziffer 1, § 7 Abs. 2 Ziffer 1 -  
 westlicher Kartenteil

-  Grenze des Naturschutzgebietes "Untere Wümme" (Innenseite der Linie)
-  Beruhigungszone
-  Kreisgrenze

	Kartengrundlage: Auszug aus den Geobasisdaten der Niedersächsischen Vermessungs- und Katasterverwaltung © 2017	<b>1:15.000</b> 
<b>Landkreis Osterholz</b> - Der Landrat - gez. Bernd Lütjen		

