





Übersichtskarte

Legende

-  Grenze des NSG
-  FFH-Gebiet 237 Haaren und Wold bei Wechloy
-  LSG OL-S 60 (nachrichtlich)
-  Stadtgrenze

STADT OLDENBURG (OLDB)
 DER OBERBÜRGERMEISTER
 UNTERE NATURSCHUTZBEHÖRDE

Naturschutzgebiet
 Haarenniederung
 NSG WE 305

Maßgebliche Karte zur Verordnung

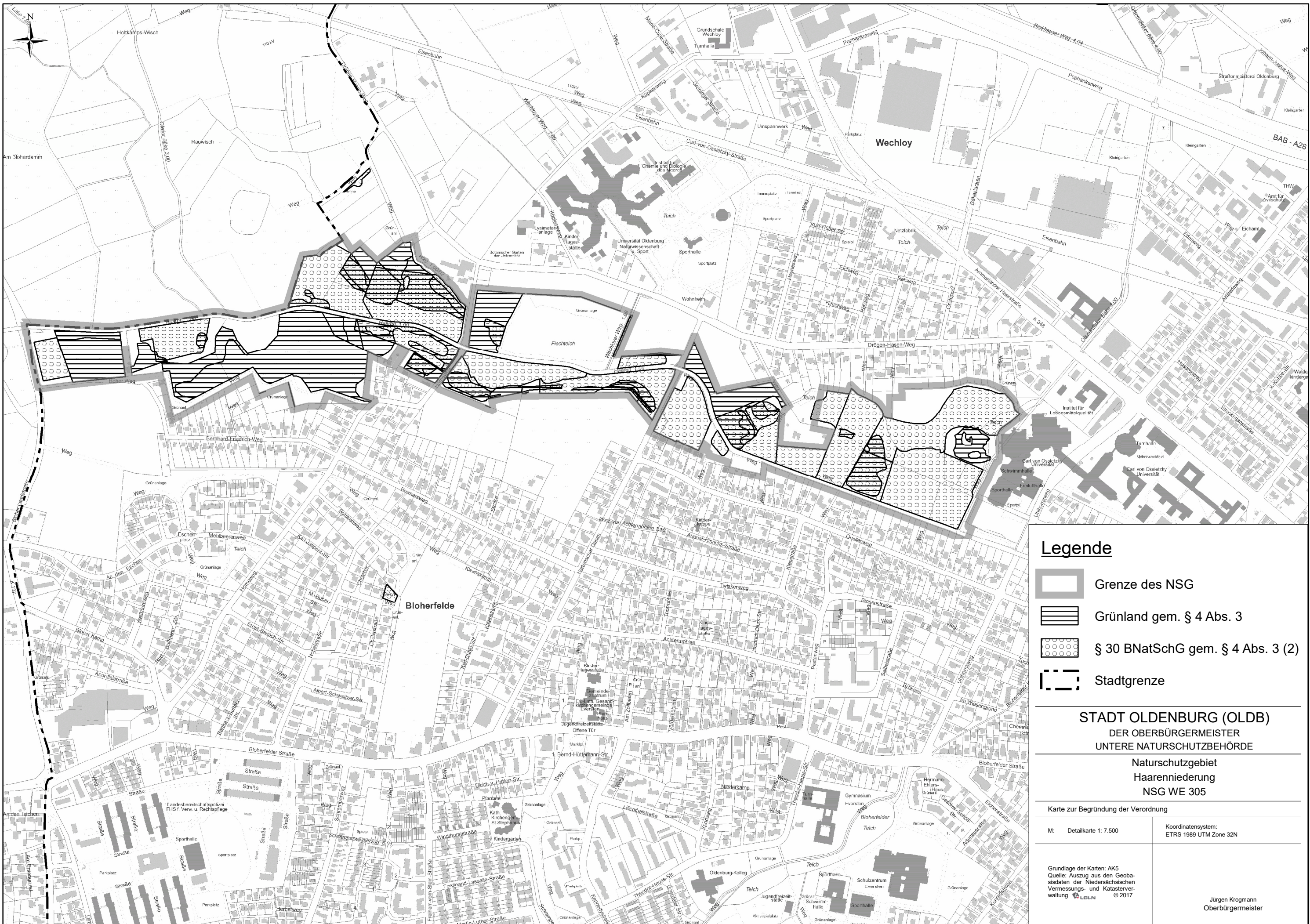
M: Übersichtskarte 1: 100.000
 Maßgebliche Karte 1: 7.500

Koordinatensystem:
 ETRS 1989 UTM Zone 32N





Grundlage der Karten: AK5
 Quelle: Auszug aus den Geobasisdaten der Niedersächsischen Vermessungs- und Katasterverwaltung
 © 2017

Jürgen Krogmann
 Oberbürgermeister

Maßgebliche Karte



Legende

-  Grenze des NSG
-  Grünland gem. § 4 Abs. 3
-  § 30 BNatSchG gem. § 4 Abs. 3 (2)
-  Stadtgrenze

STADT OLDENBURG (OLDB)
 DER OBERBÜRGERMEISTER
 UNTERE NATURSCHUTZBEHÖRDE

**Naturschutzgebiet
 Haareniederung
 NSG WE 305**

Karte zur Begründung der Verordnung

M: Detailkarte 1: 7.500 Koordinatensystem:
 ETRS 1989 UTM Zone 32N

Grundlage der Karten: AK5
 Quelle: Auszug aus den Geobasisdaten der Niedersächsischen Vermessungs- und Katasterverwaltung LGLN © 2017

Jürgen Krogmann
 Oberbürgermeister