



**Naturschutzgebiet
"Mittlere Hunte"**

Übersichtskarte
Anlage 1.1
zur Verordnung über das
Naturschutzgebiet
"Mittlere Hunte"

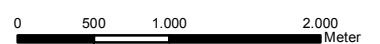
Wildeshausen, den 01.10.2019

Carsten Harings
Landrat

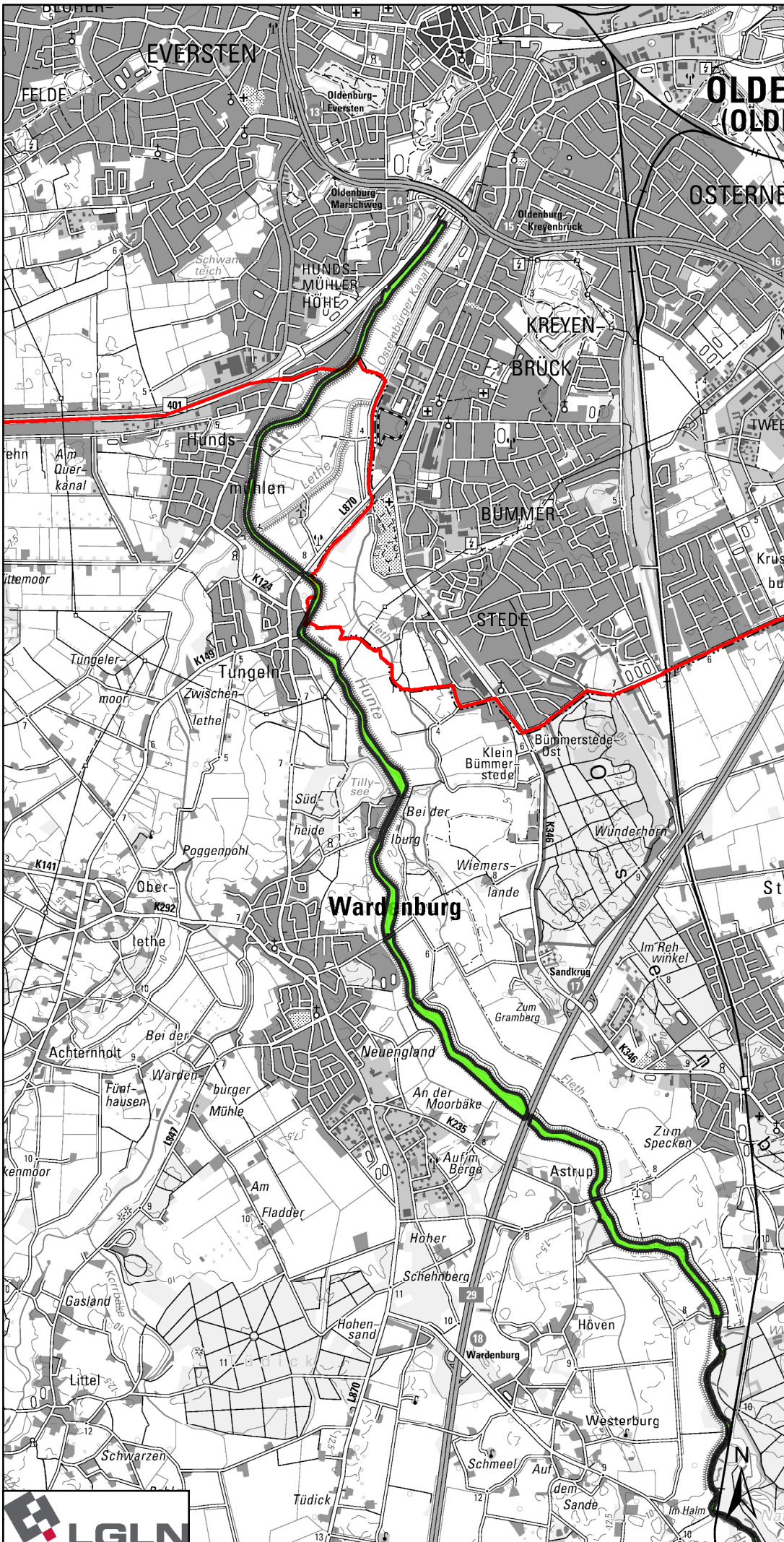
Zeichenerklärung

-  Naturschutzgebiet "Mittlere Hunte"
-  Landkreisgrenze

Maßstab 1:50.000



Quelle: Auszug aus den Geobasisdaten der Niedersächsischen Vermessungs- und Katasterverwaltung, ©2014 Landesamt für Geoinformation und Landentwicklung LGLN





**Naturschutzgebiet
"Mittlere Hunte"**

Übersichtskarte
Anlage 1.2
zur Verordnung über das
Naturschutzgebiet
"Mittlere Hunte"

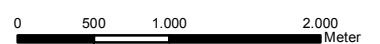
Wildeshausen, den 01.10.2019

Carsten Harings
Landrat

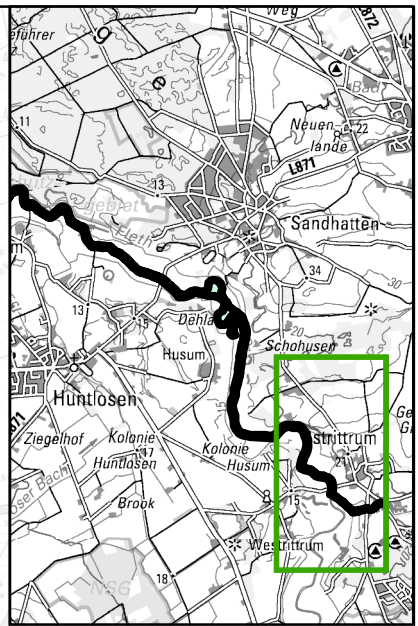
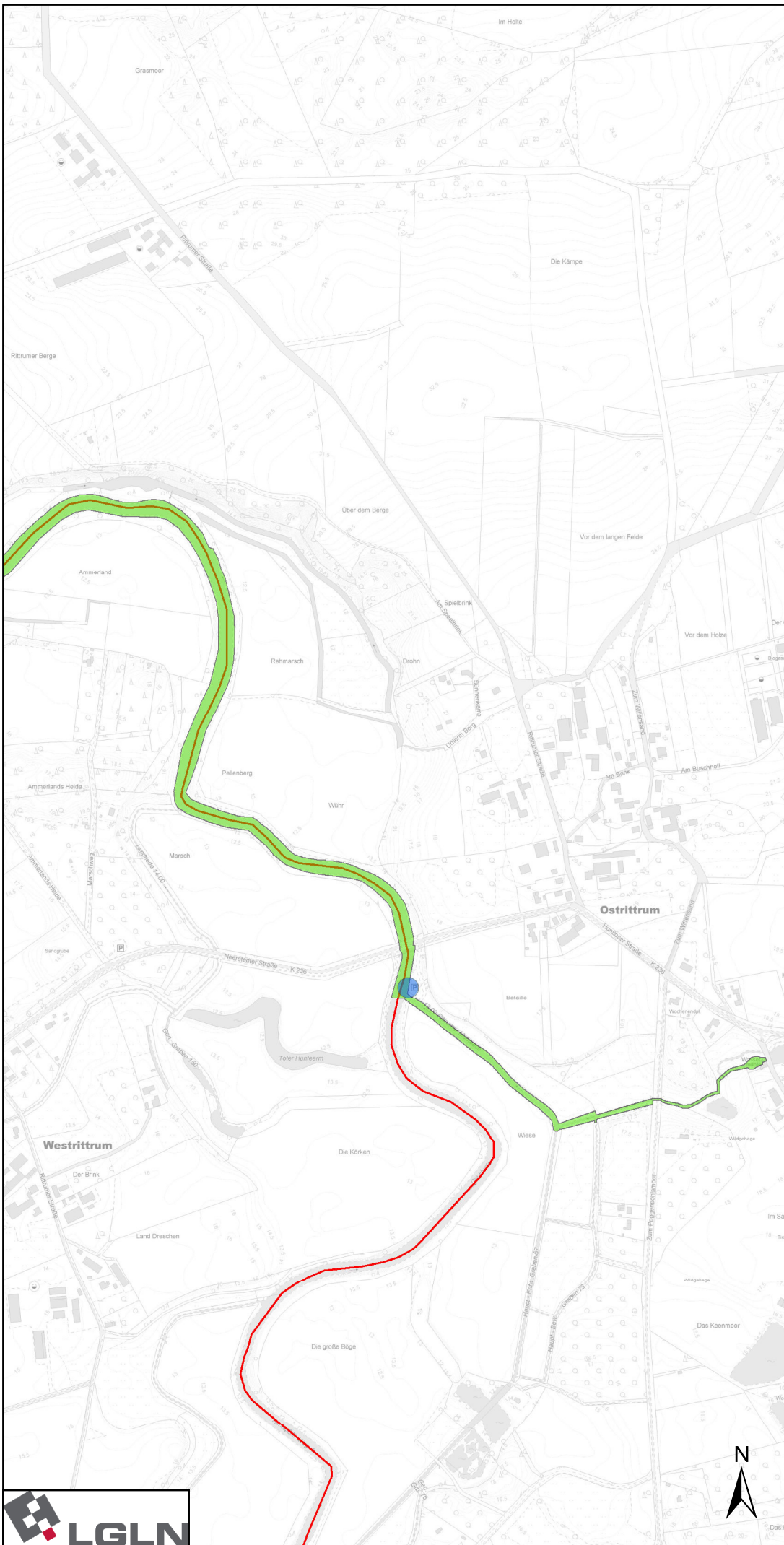
Zeichenerklärung

-  Naturschutzgebiet "Mittlere Hunte"
-  Landkreisgrenze

Maßstab 1:50.000



Quelle: Auszug aus den Geobasisdaten der Niedersächsischen Vermessungs- und Katasterverwaltung, ©2014 Landesamt für Geoinformation und Landentwicklung LGLN



**Naturschutzgebiet
"Mittlere Hunte"**

Anlage 2.1
zur Verordnung über das
Naturschutzgebiet
"Mittlere Hunte"


Wildeshausen, den 01.10.2019

Carsten Harings
Landrat

Zeichenerklärung

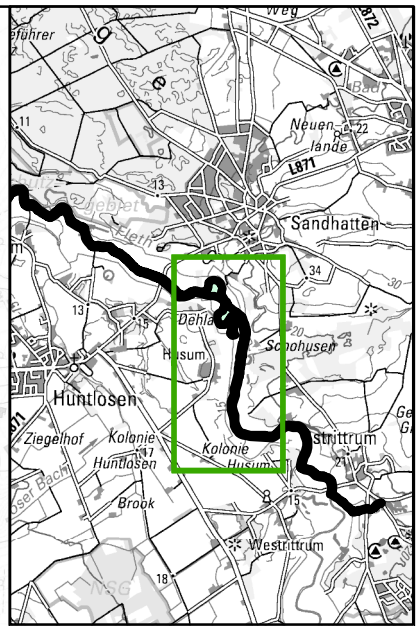
-  Naturschutzgebiet "Mittlere Hunte"
-  Ein-/Ausstiegsstelle
-  Rastplatz
-  Umtragestelle
-  Gemeindegrenzen

Maßstab 1:10.000



Quelle: Auszug aus den Geobasisdaten der Niedersächsischen Vermessungs- und Katasterverwaltung, ©2014 Landesamt für Geoinformation und Landentwicklung LGLN





**Naturschutzgebiet
"Mittlere Hunte"**

Anlage 2.2
zur Verordnung über das
Naturschutzgebiet
"Mittlere Hunte"


Wildeshausen, den 01.10.2019

Carsten Harings
Landrat

Zeichenerklärung

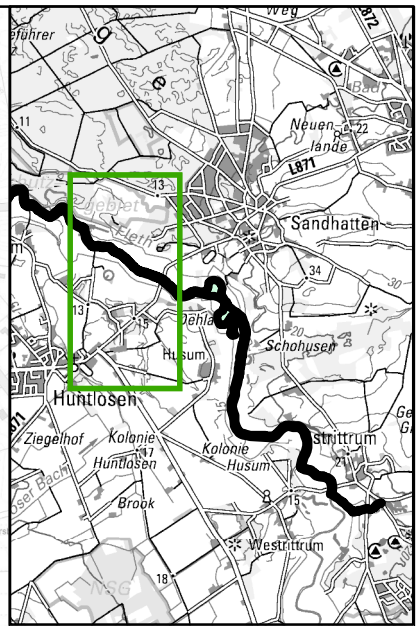
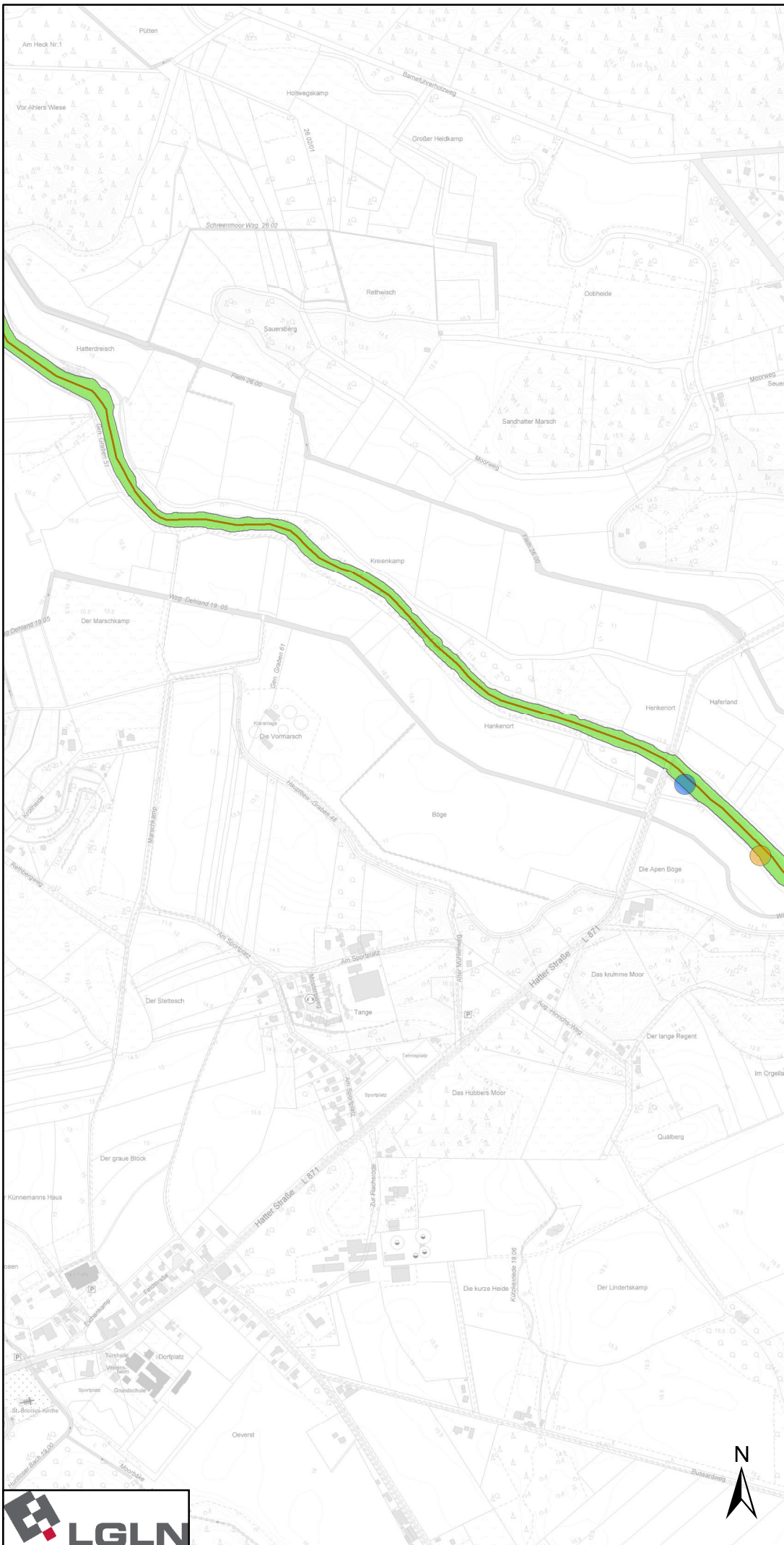
-  Naturschutzgebiet "Mittlere Hunte"
-  Ein-/Ausstiegsstelle
-  Rastplatz
-  Umtragestelle
-  Gemeindegrenzen

Maßstab 1:10.000



Quelle: Auszug aus den Geobasisdaten der Niedersächsischen Vermessungs- und Katasterverwaltung, ©2014 Landesamt für Geoinformation und Landentwicklung LGLN










Naturschutzgebiet "Mittlere Hunte"

Anlage 2.3
zur Verordnung über das
Naturschutzgebiet
"Mittlere Hunte"


Wildeshausen, den 01.10.2019

Carsten Harings
Landrat

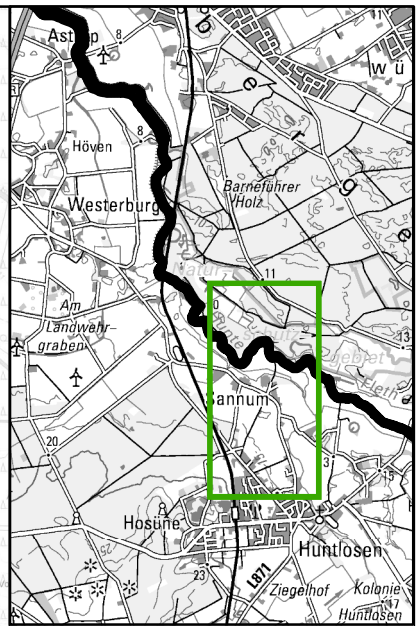
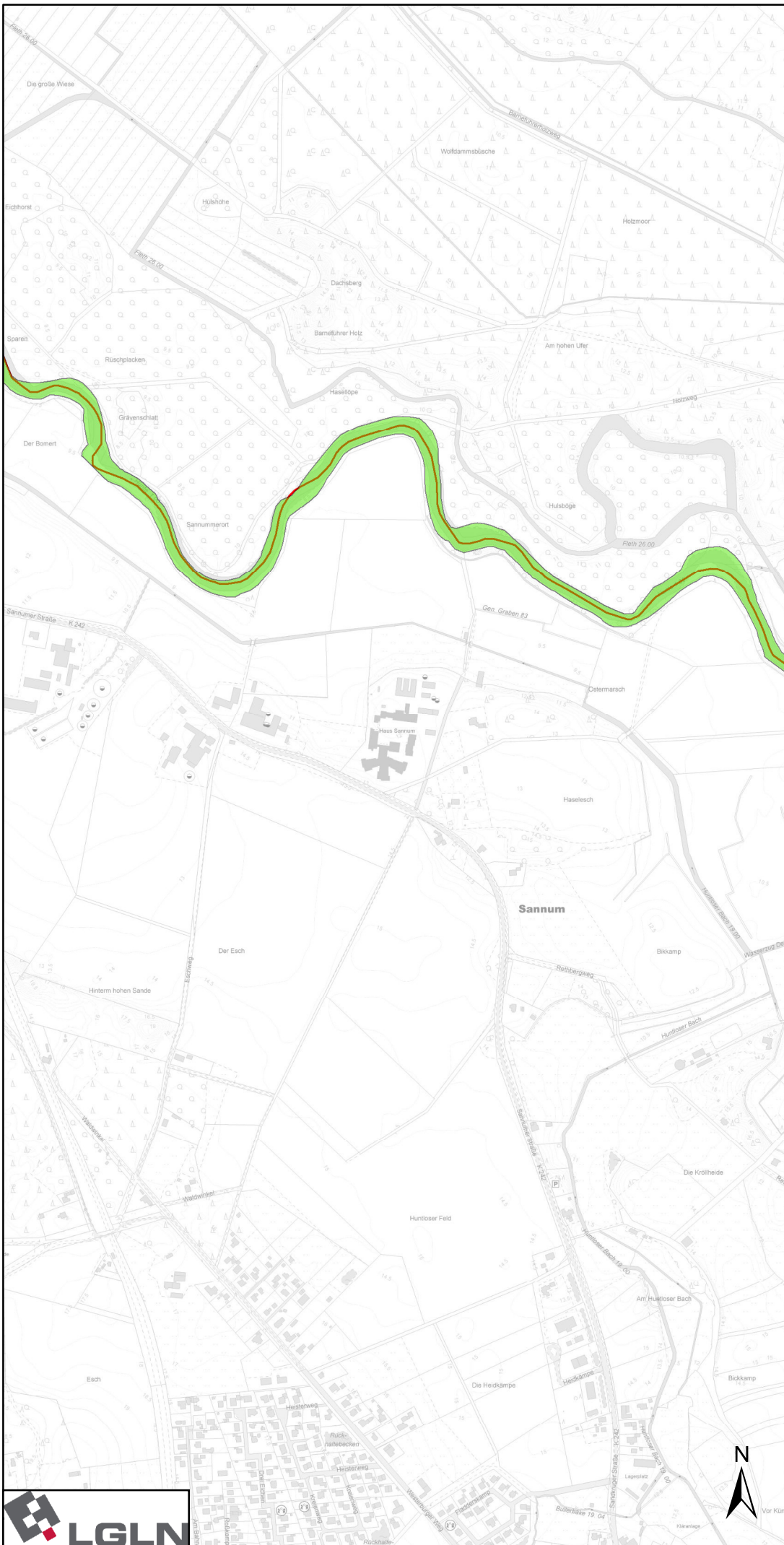
Zeichenerklärung

-  Naturschutzgebiet
"Mittlere Hunte"
-  Ein-/Ausstiegsstelle
-  Rastplatz
-  Umtragestelle
-  Gemeindegrenzen

Maßstab 1:10.000



Quelle: Auszug aus den Geobasisdaten der
Niedersächsischen Vermessungs- und
Katasterverwaltung, ©2014 Landesamt für
Geoinformation und Landentwicklung LGLN



Naturschutzgebiet "Mittlere Hunte"

Anlage 2.4
zur Verordnung über das
Naturschutzgebiet
"Mittlere Hunte"


Wildeshausen, den 01.10.2019

Carsten Harings
Landrat

Zeichenerklärung

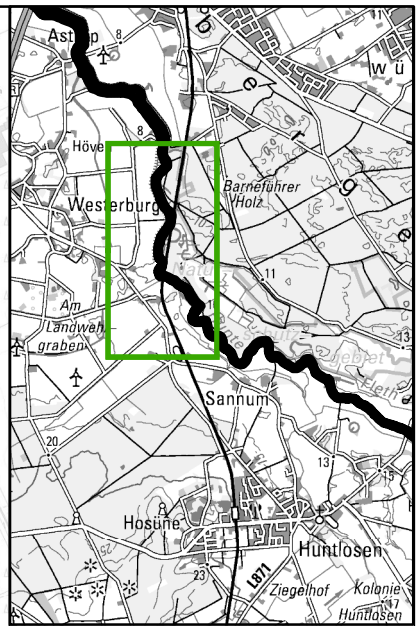
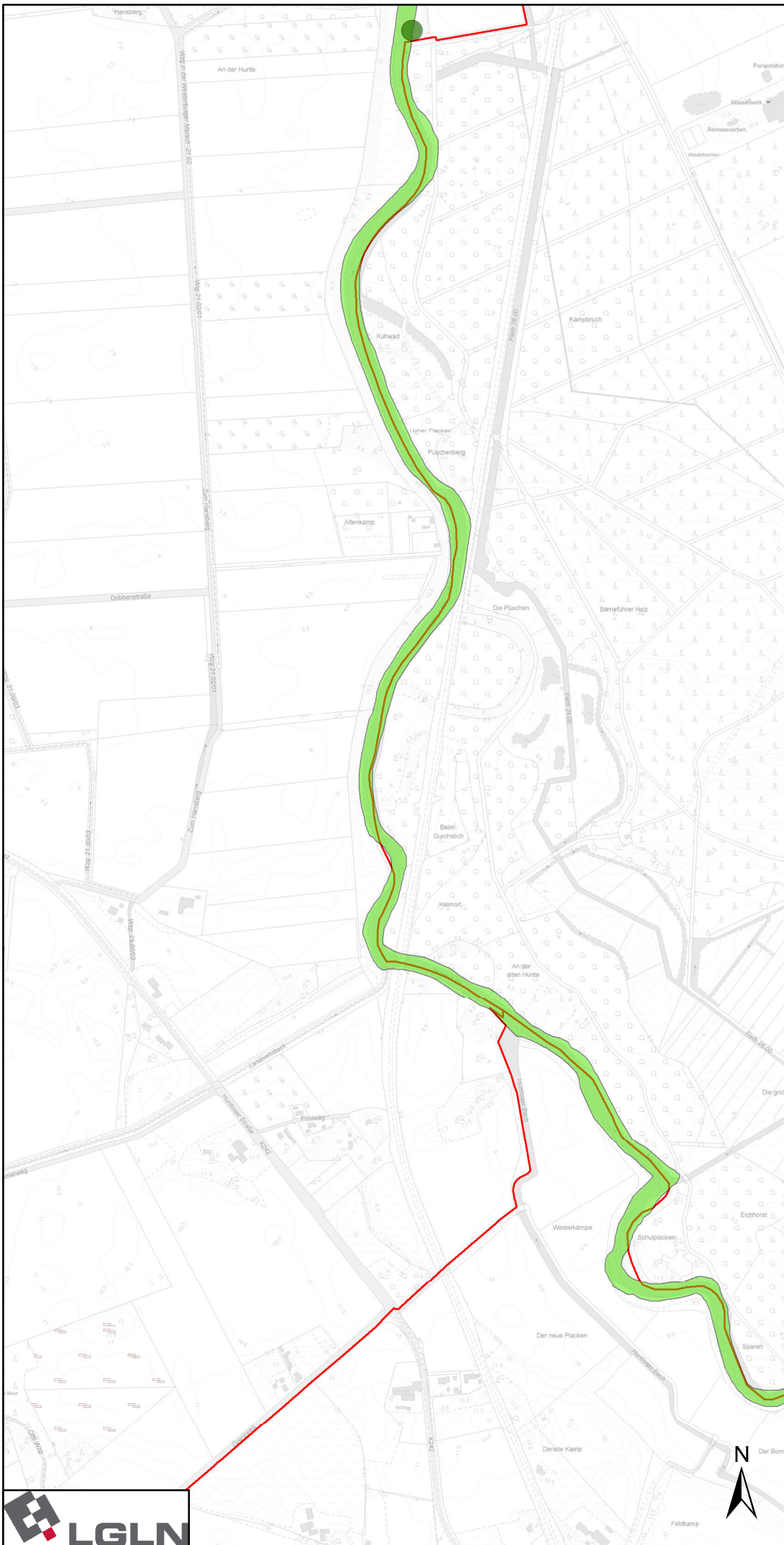
-  Naturschutzgebiet
"Mittlere Hunte"
-  Ein-/Ausstiegsstelle
-  Rastplatz
-  Umtragestelle
-  Gemeindegrenzen

Maßstab 1:10.000



Quelle: Auszug aus den Geobasisdaten der
Niedersächsischen Vermessungs- und
Katasterverwaltung, ©2014 Landesamt für
Geoinformation und Landentwicklung LGLN










Naturschutzgebiet "Mittlere Hunte"

Anlage 2.5
zur Verordnung über das
Naturschutzgebiet
"Mittlere Hunte"


Wildeshausen, den 01.10.2019

Carsten Harings
Landrat

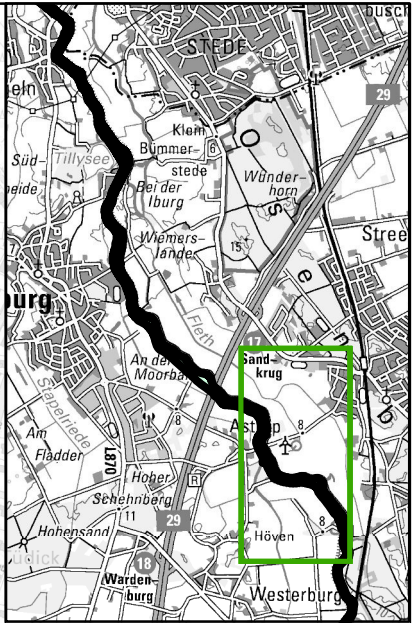
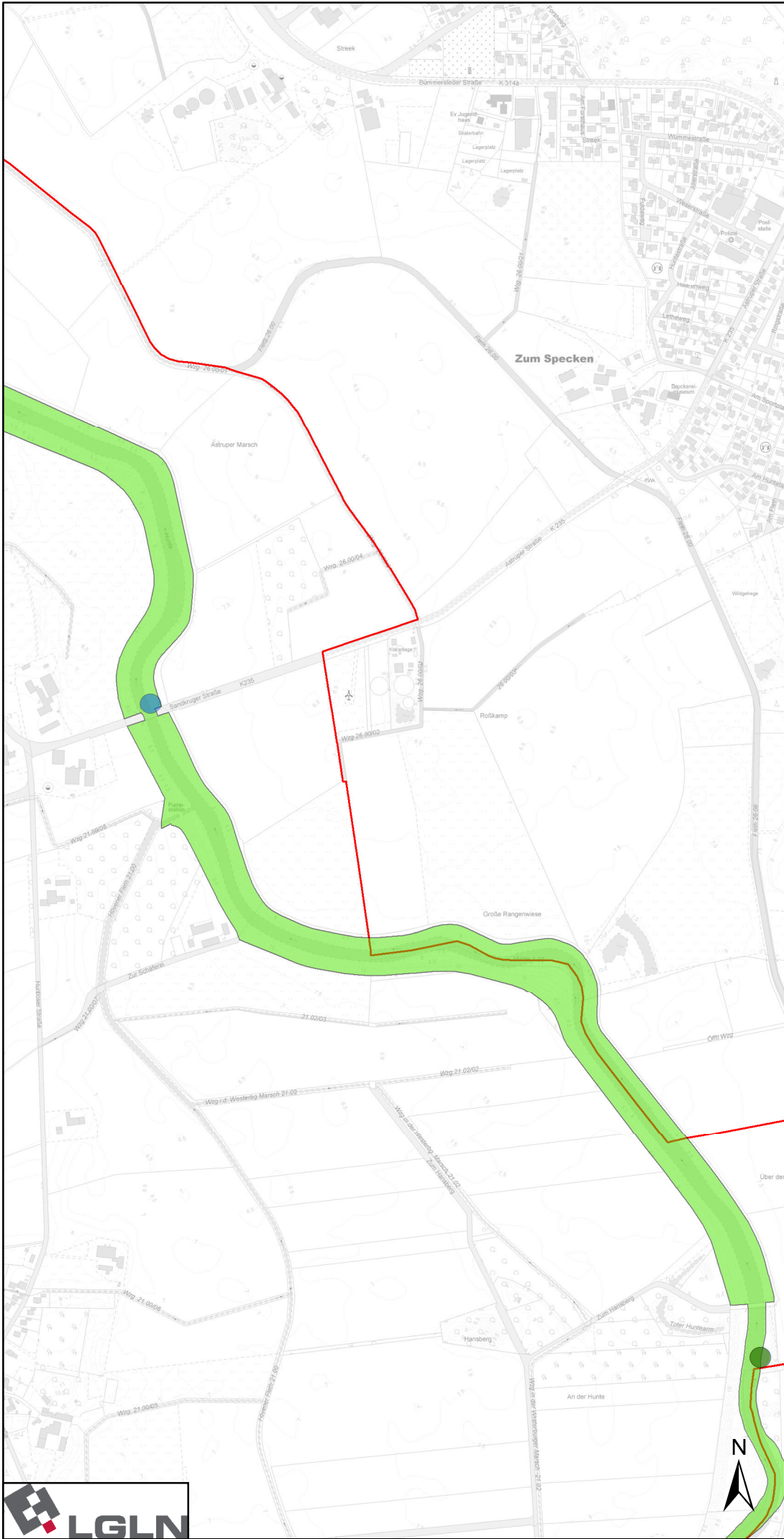
Zeichenerklärung

-  Naturschutzgebiet
"Mittlere Hunte"
-  Ein-/Ausstiegsstelle
-  Rastplatz
-  Umtragestelle
-  Gemeindegrenzen

Maßstab 1:10.000



Quelle: Auszug aus den Geobasisdaten der
Niedersächsischen Vermessungs- und
Katasterverwaltung, ©2014 Landesamt für
Geoinformation und Landentwicklung LGLN



**Naturschutzgebiet
"Mittlere Hunte"**

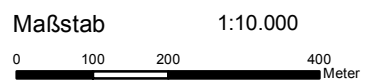
Anlage 2.6
zur Verordnung über das
Naturschutzgebiet
"Mittlere Hunte"

Wildeshausen, den 01.10.2019

Carsten Harings
Landrat

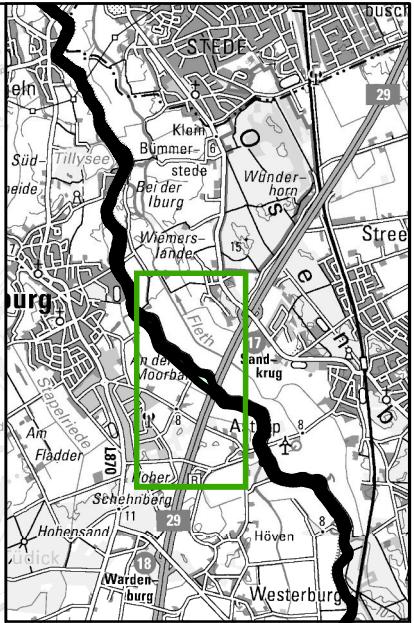
Zeichenerklärung

-  Naturschutzgebiet "Mittlere Hunte"
-  Ein-/Ausstiegsstelle
-  Rastplatz
-  Umtragestelle
-  Gemeindegrenzen



Quelle: Auszug aus den Geobasisdaten der Niedersächsischen Vermessungs- und Katasterverwaltung, ©2014 Landesamt für Geoinformation und Landentwicklung LGLN





**Naturschutzgebiet
"Mittlere Hunte"**

Anlage 2.7
zur Verordnung über das
Naturschutzgebiet
"Mittlere Hunte"


Wildeshausen, den 01.10.2019

Carsten Harings
Landrat

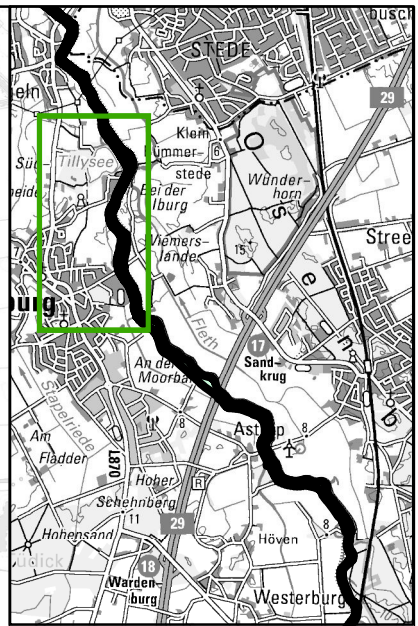
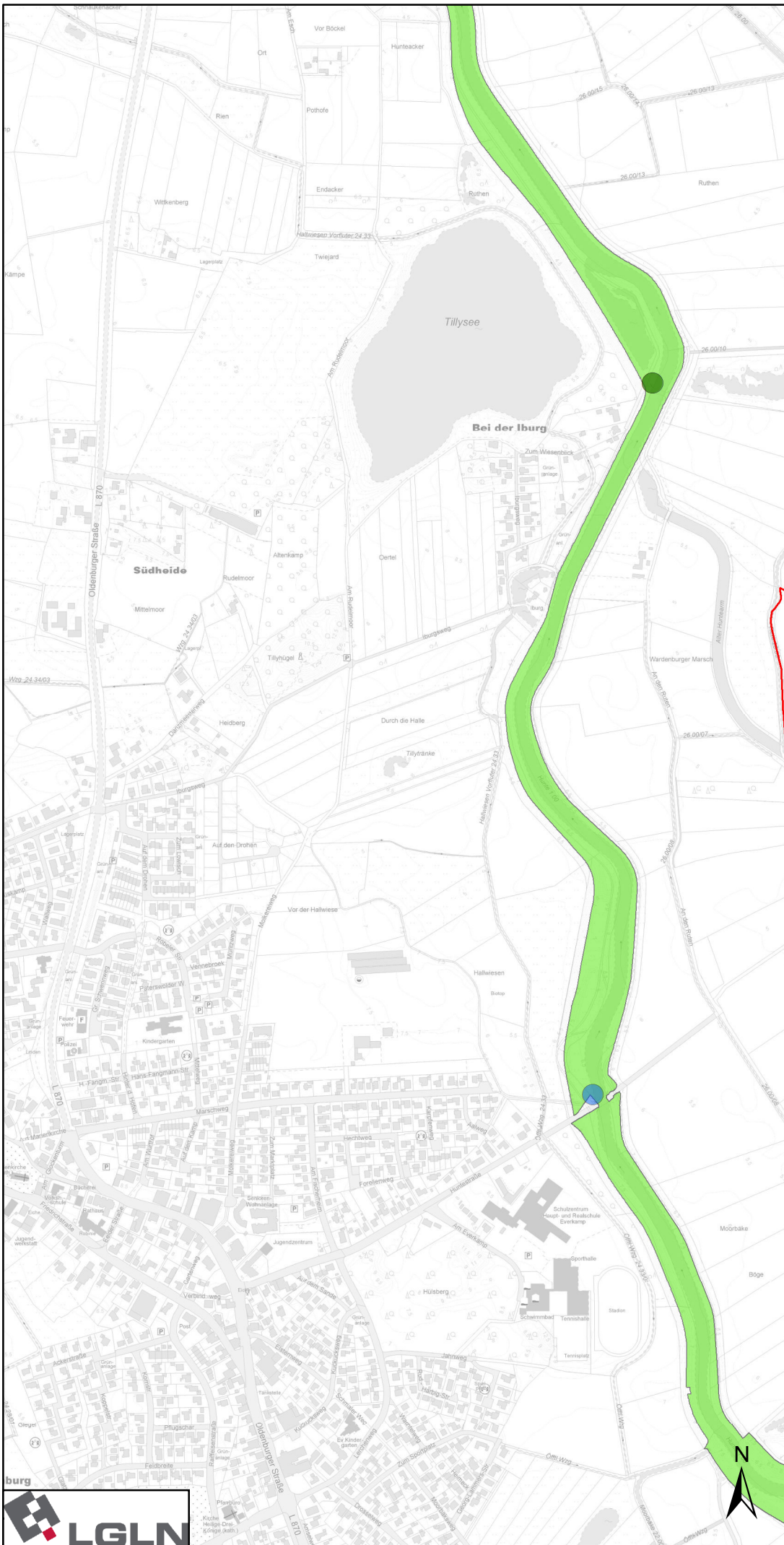
Zeichenerklärung

-  Naturschutzgebiet "Mittlere Hunte"
-  Ein-/Ausstiegsstelle
-  Rastplatz
-  Umtragestelle
-  Gemeindegrenzen

Maßstab 1:10.000



Quelle: Auszug aus den Geobasisdaten der Niedersächsischen Vermessungs- und Katasterverwaltung, ©2014 Landesamt für Geoinformation und Landentwicklung LGLN





**Naturschutzgebiet
"Mittlere Hunte"**

Anlage 2.8
zur Verordnung über das
Naturschutzgebiet
"Mittlere Hunte"


Wildeshausen, den 01.10.2019

Carsten Harings
Landrat

Zeichenerklärung

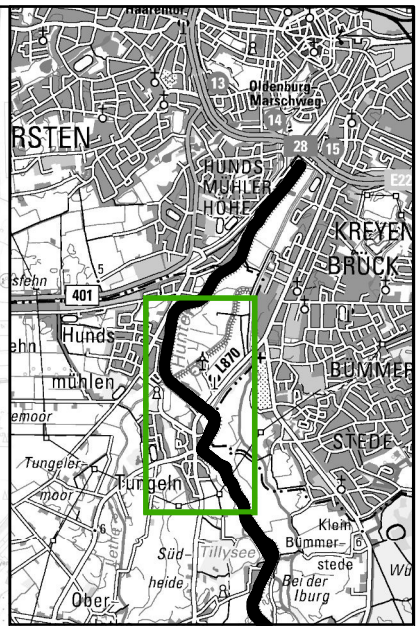
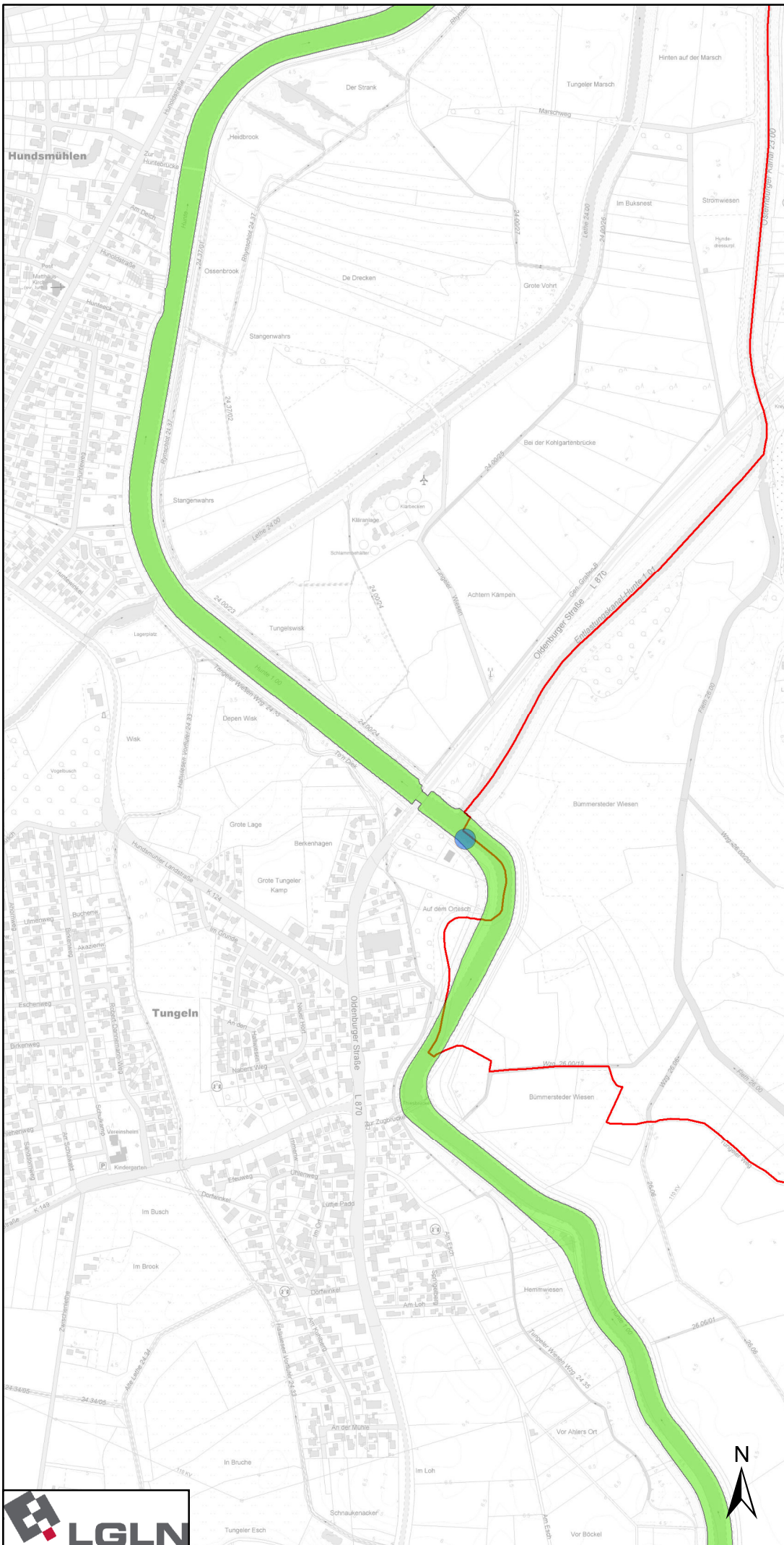
-  Naturschutzgebiet
"Mittlere Hunte"
-  Ein-/Ausstiegsstelle
-  Rastplatz
-  Umtragestelle
-  Gemeindegrenzen

Maßstab 1:10.000



Quelle: Auszug aus den Geobasisdaten der
Niedersächsischen Vermessungs- und
Katasterverwaltung, ©2014 Landesamt für
Geoinformation und Landentwicklung LGLN





Naturschutzgebiet "Mittlere Hunte"

Anlage 2.9
zur Verordnung über das
Naturschutzgebiet
"Mittlere Hunte"

Wildeshausen, den 01.10.2019

Carsten Harings
Landrat

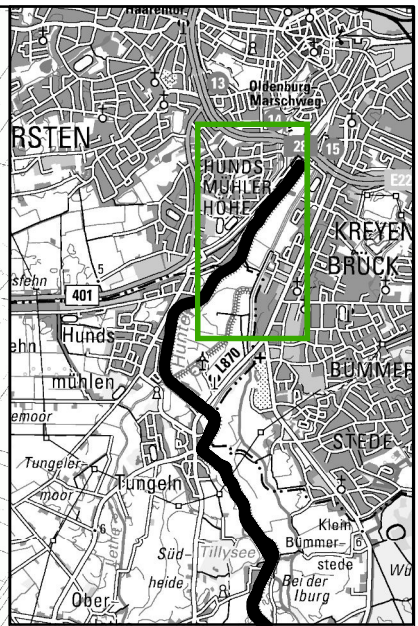
Zeichenerklärung

- Naturschutzgebiet "Mittlere Hunte"
- Ein-/Ausstiegsstelle
- Rastplatz
- Umtragestelle
- Gemeindegrenzen



Quelle: Auszug aus den Geobasisdaten der Niedersächsischen Vermessungs- und Katasterverwaltung, ©2014 Landesamt für Geoinformation und Landentwicklung LGLN





Naturschutzgebiet "Mittlere Hunte"

Anlage 2.10
zur Verordnung über das
Naturschutzgebiet
"Mittlere Hunte"


Wildeshausen, den 01.10.2019

Carsten Harings
Landrat

Zeichenerklärung

- Naturschutzgebiet
"Mittlere Hunte"
- Ein-/Ausstiegsstelle
- Rastplatz
- Umtragestelle
- Gemeindegrenzen

Maßstab 1:10.000



Quelle: Auszug aus den Geobasisdaten der
Niedersächsischen Vermessungs- und
Katasterverwaltung, ©2014 Landesamt für
Geoinformation und Landentwicklung LGLN

