

Fachdienst Umwelt



Anlage 2
 Karte 1 zur Verordnung vom
 30.09.2019
 über das Landschaftsschutzgebiet

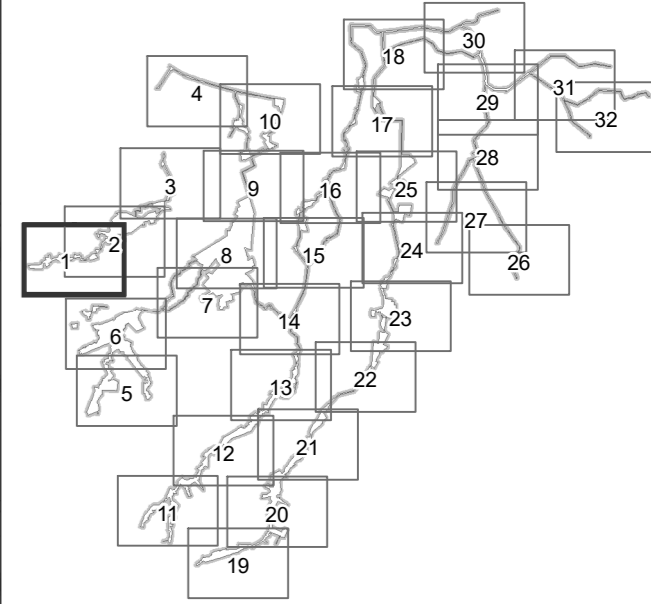
"Bäche im Artland"

Landkreis Osnabrück
 Samtgemeinde Artland
 Samtgemeinde Bersenbrück
 Samtgemeinde Fürstenau
 Samtgemeinde Neuenkirchen

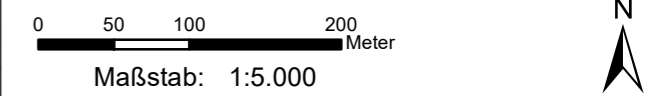
Legende

- Grenze des Landschaftsschutzgebietes gem. § 1 Abs. 3 Satz 5
- Grenze des Landschaftsschutzgebietes gem. § 1 Abs. 3 Satz 4
- Hirschkäfer-Verbreitungsfläche gem. § 5 Abs. 5 Nr. 5 und Abs. 6 Nr. 6
- Wald gem. § 5 Abs. 6 Nr. 2 (LRT 9110, 9120)
- Wald gem. § 5 Abs. 6 Nr. 3 (LRT 91E0*, 9190)
- Wald gem. § 5 Abs. 6 Nr. 4 (LRT 91D0*)
- Wald gem. § 5 Abs. 6 Nr. 5

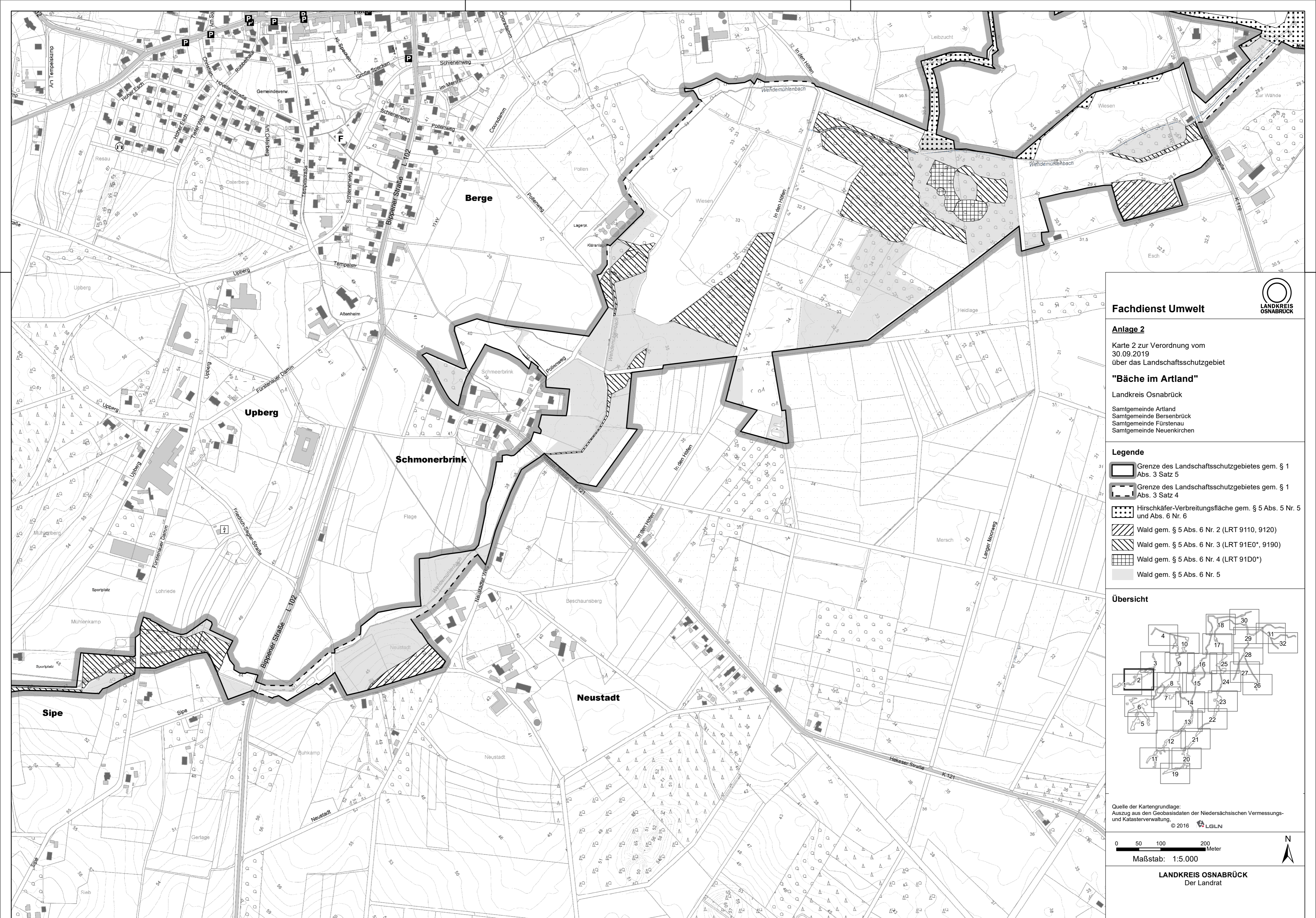
Übersicht



Quelle der Kartengrundlage:
 Auszug aus den Geobasisdaten der Niedersächsischen Vermessungs-
 und Katasterverwaltung.
 © 2016 LGLN



LANDKREIS OSNABRÜCK
 Der Landrat



Fachdienst Umwelt

Anlage 2








Karte 2 zur Verordnung vom
30.09.2019
über das Landschaftsschutzgebiet

"Bäche im Artland"

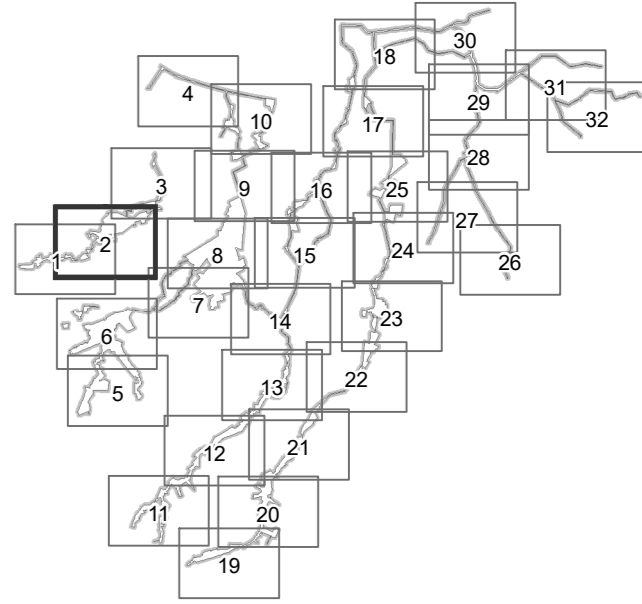
Landkreis Osnabrück

Samtgemeinde Artland
Samtgemeinde Bersenbrück
Samtgemeinde Fürstenau
Samtgemeinde Neuenkirchen


Legende

-  Grenze des Landschaftsschutzgebietes gem. § 1 Abs. 3 Satz 5
-  Grenze des Landschaftsschutzgebietes gem. § 1 Abs. 3 Satz 4
-  Hirschkäfer-Verbreitungsfläche gem. § 5 Abs. 5 Nr. 5 und Abs. 6 Nr. 6
-  Wald gem. § 5 Abs. 6 Nr. 2 (LRT 9110, 9120)
-  Wald gem. § 5 Abs. 6 Nr. 3 (LRT 91E0*, 9190)
-  Wald gem. § 5 Abs. 6 Nr. 4 (LRT 91D0*)
-  Wald gem. § 5 Abs. 6 Nr. 5

Übersicht



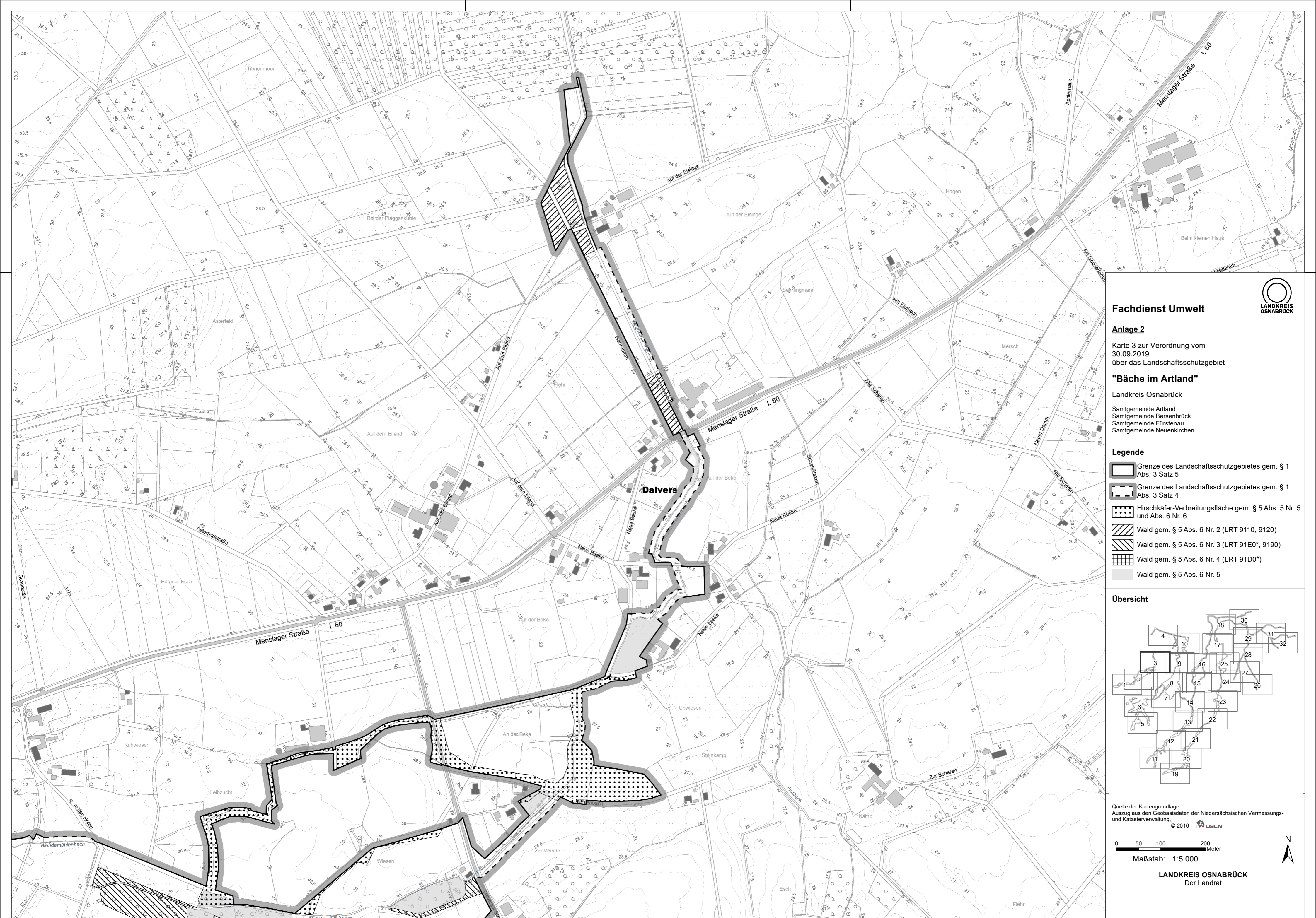
Quelle der Kartengrundlage:
Auszug aus den Geobasisdaten der Niedersächsischen Vermessungs-
und Katasterverwaltung.
© 2016 LGLN



Maßstab: 1:5.000



LANDKREIS OSNABRÜCK
Der Landrat



Fachdienst Umwelt

Anlage 2

Karte 3 zur Verordnung vom
30.09.2019
über das Landschaftsschutzgebiet

"Bäche im Artland"

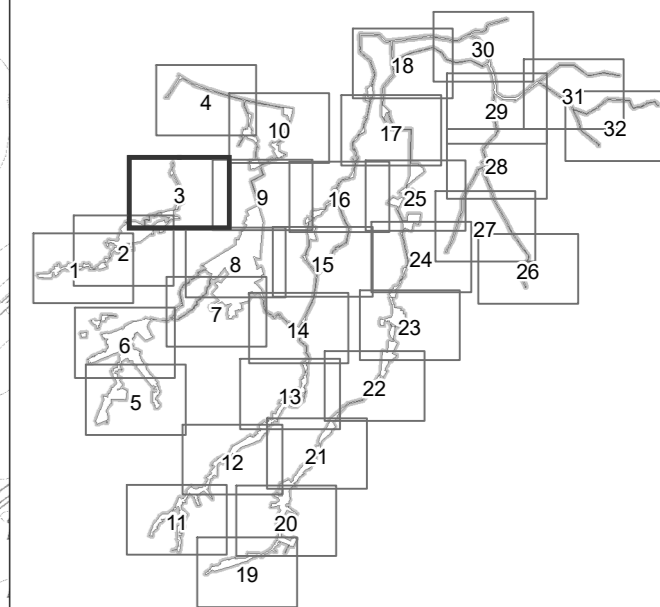
Landkreis Osnabrück

Samtgemeinde Artland
Samtgemeinde Bersenbrück
Samtgemeinde Fürstenau
Samtgemeinde Neuenkirchen

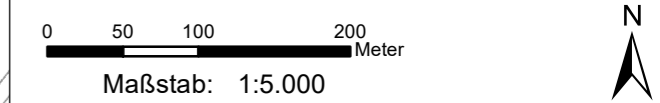
Legende

- Grenze des Landschaftsschutzgebietes gem. § 1 Abs. 3 Satz 5
- Grenze des Landschaftsschutzgebietes gem. § 1 Abs. 3 Satz 4
- Hirschkäfer-Verbreitungsfläche gem. § 5 Abs. 5 Nr. 5 und Abs. 6 Nr. 6
- Wald gem. § 5 Abs. 6 Nr. 2 (LRT 9110, 9120)
- Wald gem. § 5 Abs. 6 Nr. 3 (LRT 91E0*, 9190)
- Wald gem. § 5 Abs. 6 Nr. 4 (LRT 91D0*)
- Wald gem. § 5 Abs. 6 Nr. 5

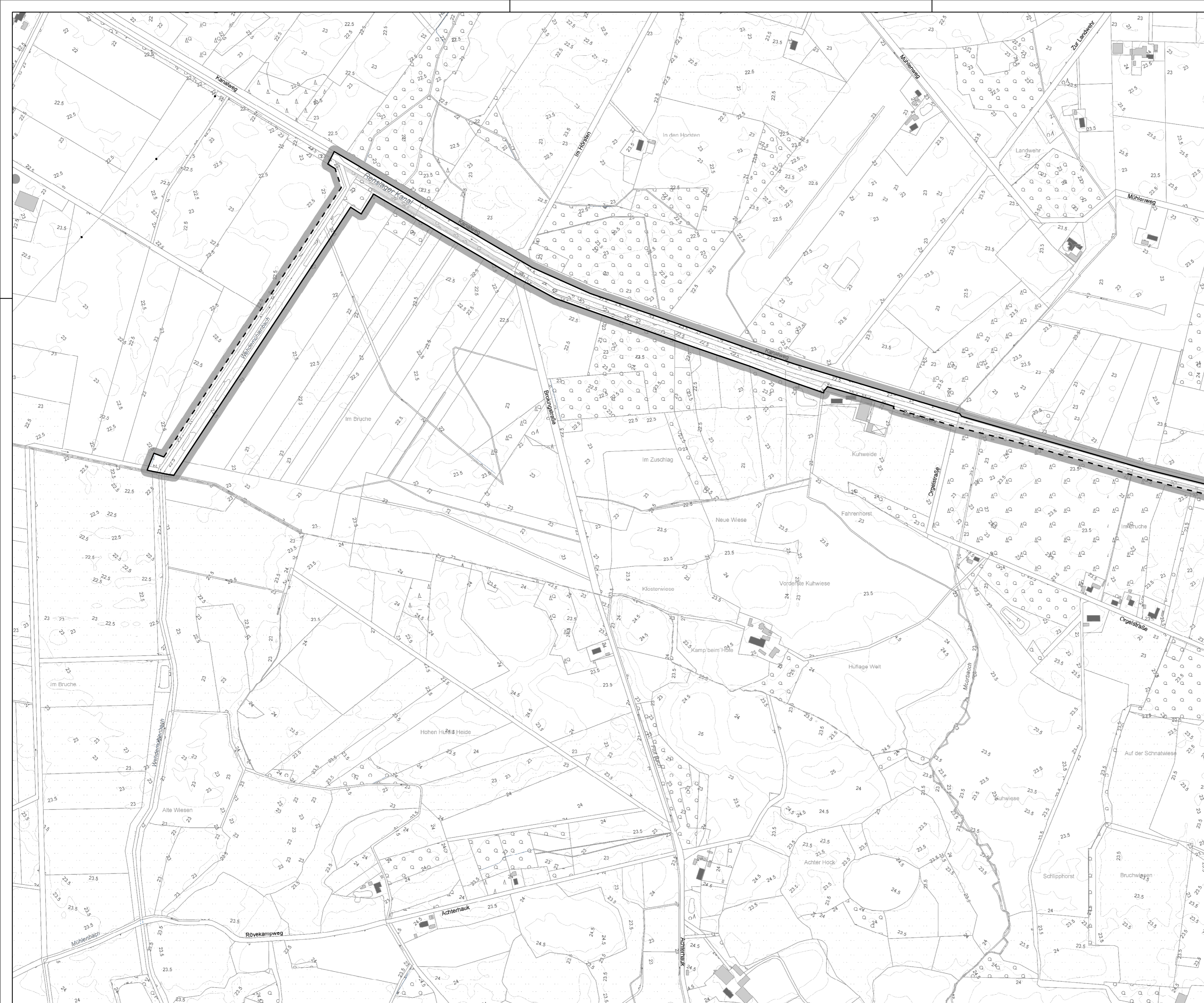
Übersicht




Quelle der Kartengrundlage:
Auszug aus den Geobasisdaten der Niedersächsischen Vermessungs-
und Katasterverwaltung.
© 2016 LGLN



LANDKREIS OSNABRÜCK
Der Landrat












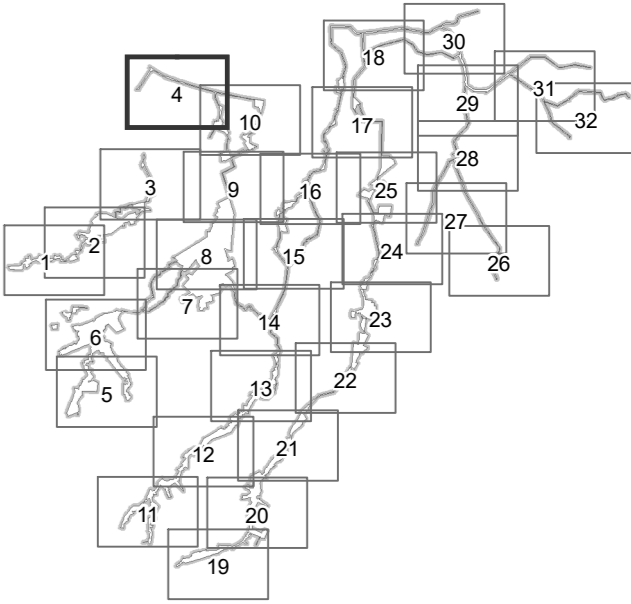
Fachdienst Umwelt

Anlage 2
 Karte 4 zur Verordnung vom 30.09.2019 über das Landschaftsschutzgebiet "Bäche im Artland"
 Landkreis Osnabrück
 Samtgemeinde Artland
 Samtgemeinde Bersenbrück
 Samtgemeinde Fürstenau
 Samtgemeinde Neuenkirchen

Legende

-  Grenze des Landschaftsschutzgebietes gem. § 1 Abs. 3 Satz 5
-  Grenze des Landschaftsschutzgebietes gem. § 1 Abs. 3 Satz 4
-  Hirschkäfer-Verbreitungsfläche gem. § 5 Abs. 5 Nr. 5 und Abs. 6 Nr. 6
-  Wald gem. § 5 Abs. 6 Nr. 2 (LRT 9110, 9120)
-  Wald gem. § 5 Abs. 6 Nr. 3 (LRT 91E0*, 9190)
-  Wald gem. § 5 Abs. 6 Nr. 4 (LRT 91D0*)
-  Wald gem. § 5 Abs. 6 Nr. 5

Übersicht

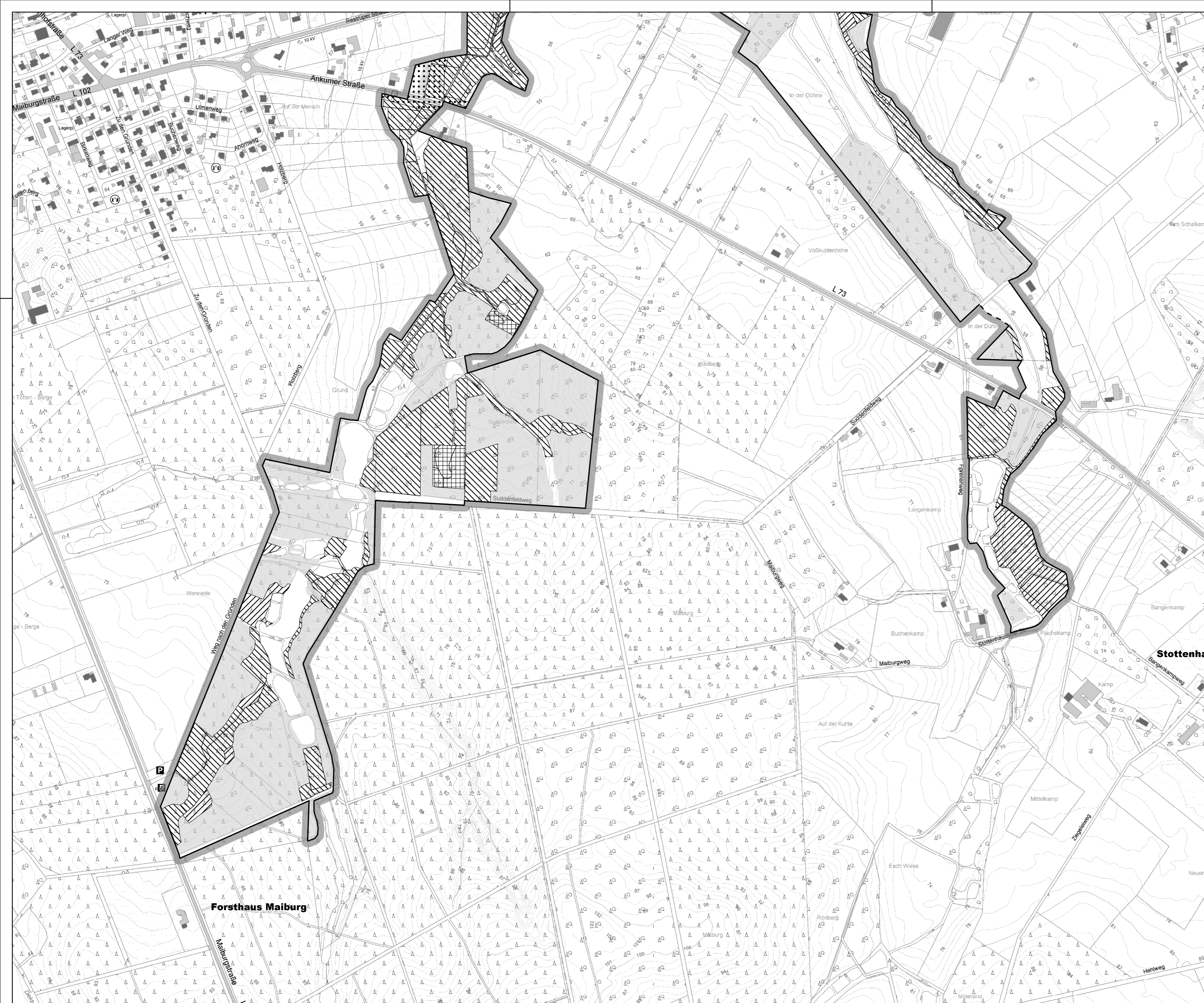



Quelle der Kartengrundlage:
 Auszug aus den Geobasisdaten der Niedersächsischen Vermessungs- und Katasterverwaltung.
 © 2016 LGLN

0 50 100 200 Meter
 Maßstab: 1:5.000

N

LANDKREIS OSNABRÜCK
 Der Landrat





Fachdienst Umwelt

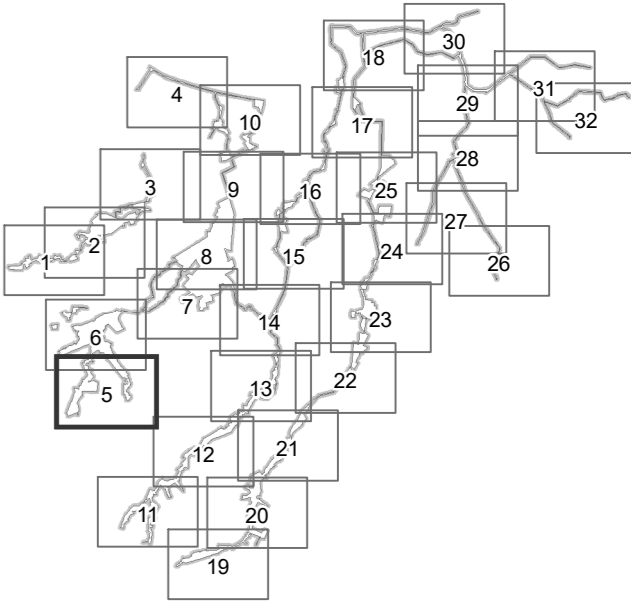
Anlage 2
 Karte 5 zur Verordnung vom
 30.09.2019
 über das Landschaftsschutzgebiet

"Bäche im Artland"
 Landkreis Osnabrück
 Samtgemeinde Artland
 Samtgemeinde Bersenbrück
 Samtgemeinde Fürstenaue
 Samtgemeinde Neuenkirchen

Legende

- Grenze des Landschaftsschutzgebietes gem. § 1 Abs. 3 Satz 5
- Grenze des Landschaftsschutzgebietes gem. § 1 Abs. 3 Satz 4
- Hirschkäfer-Verbreitungsfläche gem. § 5 Abs. 5 Nr. 5 und Abs. 6 Nr. 6
- Wald gem. § 5 Abs. 6 Nr. 2 (LRT 9110, 9120)
- Wald gem. § 5 Abs. 6 Nr. 3 (LRT 91E0*, 9190)
- Wald gem. § 5 Abs. 6 Nr. 4 (LRT 91D0*)
- Wald gem. § 5 Abs. 6 Nr. 5

Übersicht



Quelle der Kartengrundlage:
 Auszug aus den Geobasisdaten der Niedersächsischen Vermessungs- und Katasterverwaltung.
 © 2016 LGLN

0 50 100 200
 Meter

Maßstab: 1:5.000

LANDKREIS OSNABRÜCK
 Der Landrat



Fachdienst Umwelt

Anlage 2
 Karte 6 zur Verordnung vom
 30.09.2019
 über das Landschaftsschutzgebiet

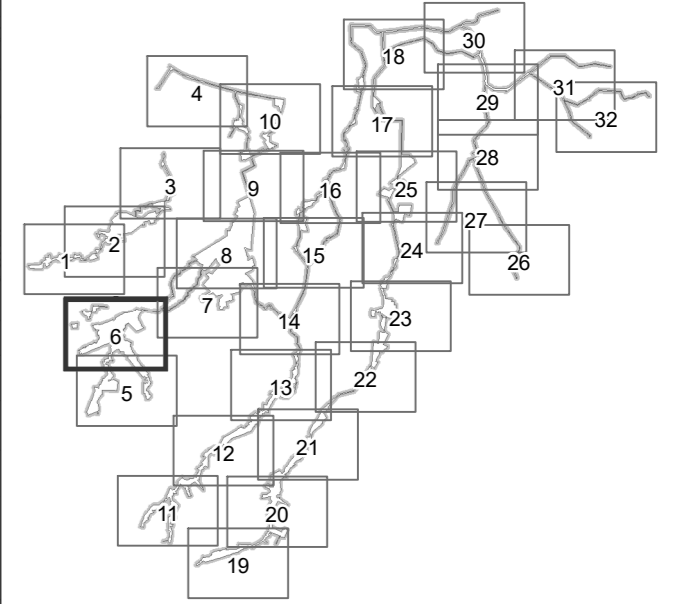
"Bäche im Artland"

Landkreis Osnabrück
 Samtgemeinde Artland
 Samtgemeinde Bersenbrück
 Samtgemeinde Fürstenau
 Samtgemeinde Neuenkirchen

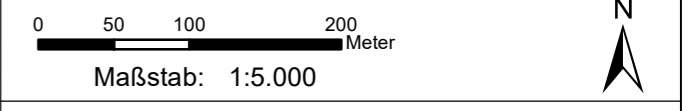
Legende

- Grenze des Landschaftsschutzgebietes gem. § 1 Abs. 3 Satz 5
- Grenze des Landschaftsschutzgebietes gem. § 1 Abs. 3 Satz 4
- Hirschkäfer-Verbreitungsfläche gem. § 5 Abs. 5 Nr. 5 und Abs. 6 Nr. 6
- Wald gem. § 5 Abs. 6 Nr. 2 (LRT 9110, 9120)
- Wald gem. § 5 Abs. 6 Nr. 3 (LRT 91E0*, 9190)
- Wald gem. § 5 Abs. 6 Nr. 4 (LRT 91D0*)
- Wald gem. § 5 Abs. 6 Nr. 5

Übersicht



Quelle der Kartengrundlage:
 Auszug aus den Geobasisdaten der Niedersächsischen Vermessungs-
 und Katasterverwaltung.
 © 2016 LGLN



LANDKREIS OSNABRÜCK
 Der Landrat





Fachdienst Umwelt

Anlage 2

Karte 8 zur Verordnung vom
30.09.2019
über das Landschaftsschutzgebiet

"Bäche im Artland"

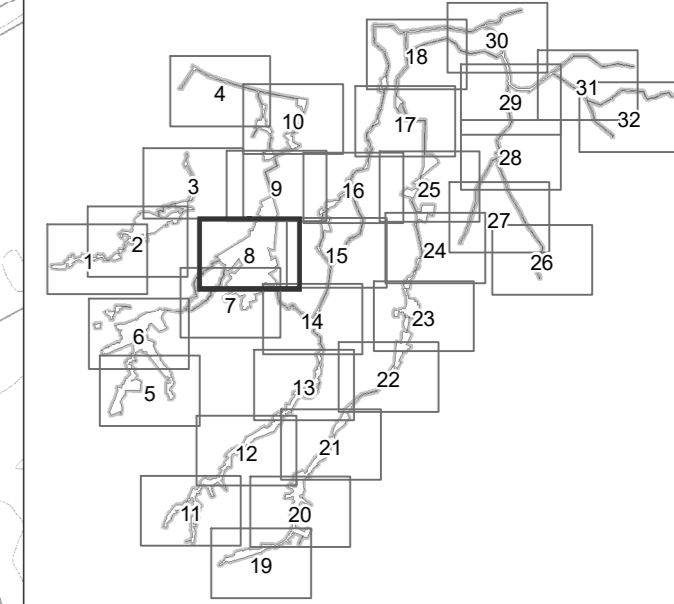
Landkreis Osnabrück

Samtgemeinde Artland
Samtgemeinde Bersenbrück
Samtgemeinde Fürstenau
Samtgemeinde Neuenkirchen

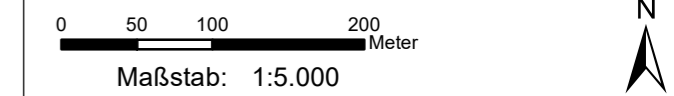
Legende

- Grenze des Landschaftsschutzgebietes gem. § 1 Abs. 3 Satz 5
- Grenze des Landschaftsschutzgebietes gem. § 1 Abs. 3 Satz 4
- Hirschkäfer-Verbreitungsfläche gem. § 5 Abs. 5 Nr. 5 und Abs. 6 Nr. 6
- Wald gem. § 5 Abs. 6 Nr. 2 (LRT 9110, 9120)
- Wald gem. § 5 Abs. 6 Nr. 3 (LRT 91E0*, 9190)
- Wald gem. § 5 Abs. 6 Nr. 4 (LRT 91D0*)
- Wald gem. § 5 Abs. 6 Nr. 5

Übersicht




Quelle der Kartengrundlage:
Auszug aus den Geobasisdaten der Niedersächsischen Vermessungs-
und Katasterverwaltung.
© 2016 LGLN



LANDKREIS OSNABRÜCK
Der Landrat












Fachdienst Umwelt

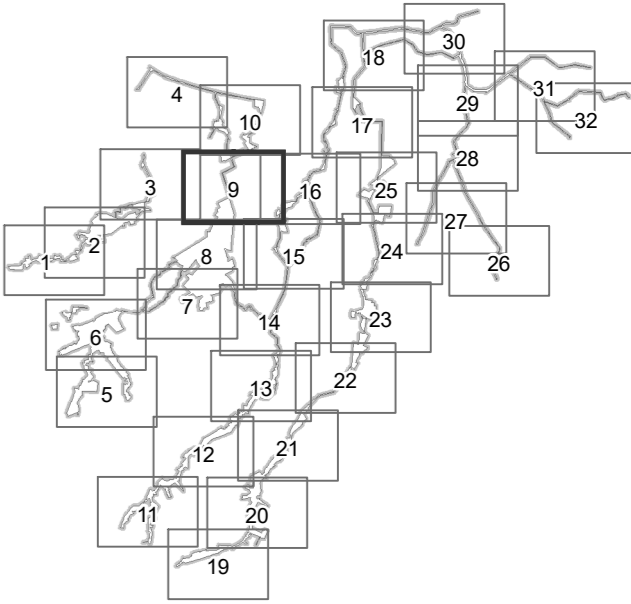
Anlage 2
 Karte 9 zur Verordnung vom
 30.09.2019
 über das Landschaftsschutzgebiet

"Bäche im Artland"
 Landkreis Osnabrück
 Samtgemeinde Artland
 Samtgemeinde Bersenbrück
 Samtgemeinde Fürstenau
 Samtgemeinde Neuenkirchen

Legende

-  Grenze des Landschaftsschutzgebietes gem. § 1 Abs. 3 Satz 5
-  Grenze des Landschaftsschutzgebietes gem. § 1 Abs. 3 Satz 4
-  Hirschkäfer-Verbreitungsfläche gem. § 5 Abs. 5 Nr. 5 und Abs. 6 Nr. 6
-  Wald gem. § 5 Abs. 6 Nr. 2 (LRT 9110, 9120)
-  Wald gem. § 5 Abs. 6 Nr. 3 (LRT 91E0*, 9190)
-  Wald gem. § 5 Abs. 6 Nr. 4 (LRT 91D0*)
-  Wald gem. § 5 Abs. 6 Nr. 5

Übersicht

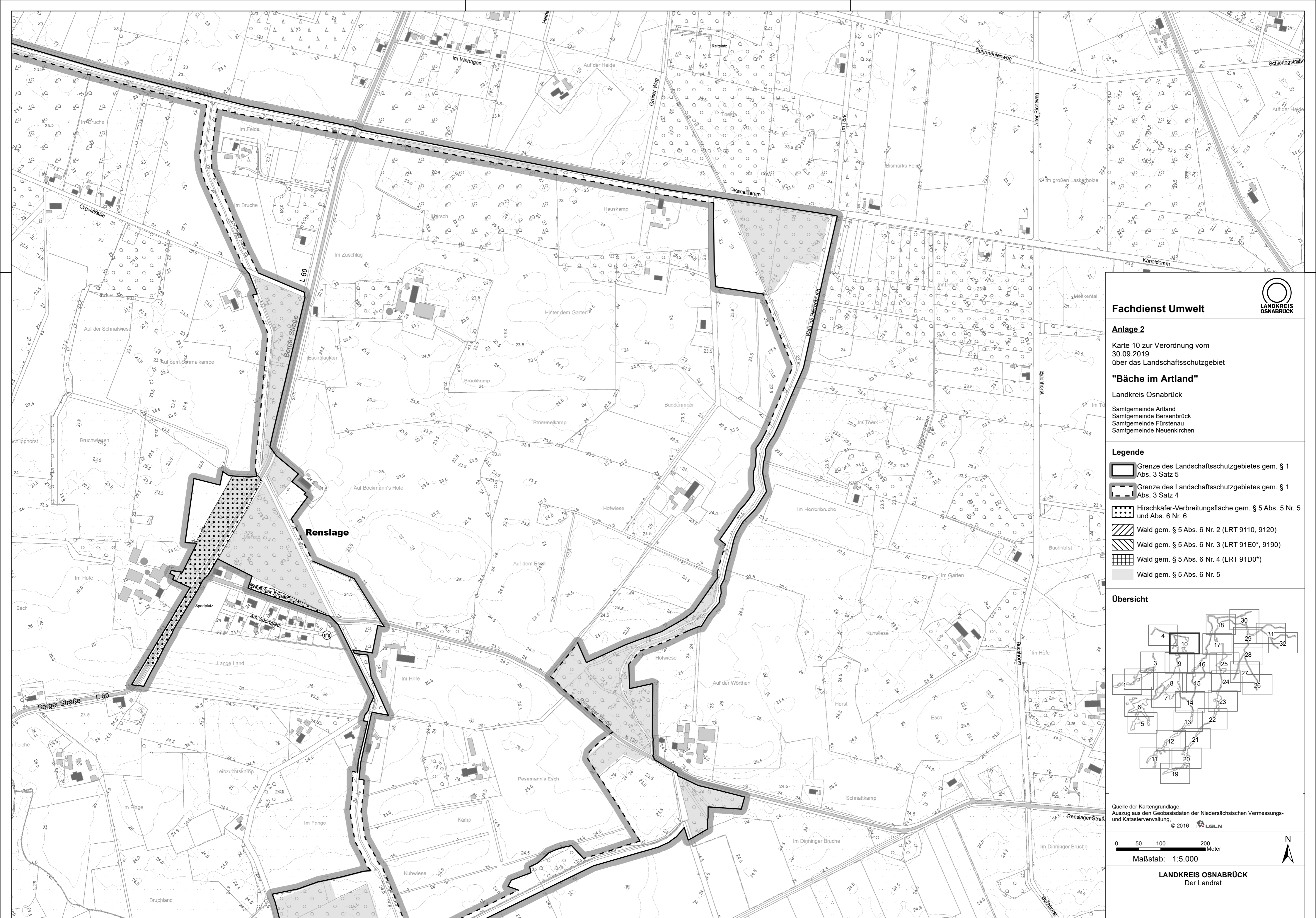


Quelle der Kartengrundlage:
 Auszug aus den Geobasisdaten der Niedersächsischen Vermessungs- und Katasterverwaltung.
 © 2016 LGLN

0 50 100 200
 Meter

Maßstab: 1:5.000

LANDKREIS OSNABRÜCK
 Der Landrat



Fachdienst Umwelt










Anlage 2

Karte 10 zur Verordnung vom
30.09.2019
über das Landschaftsschutzgebiet

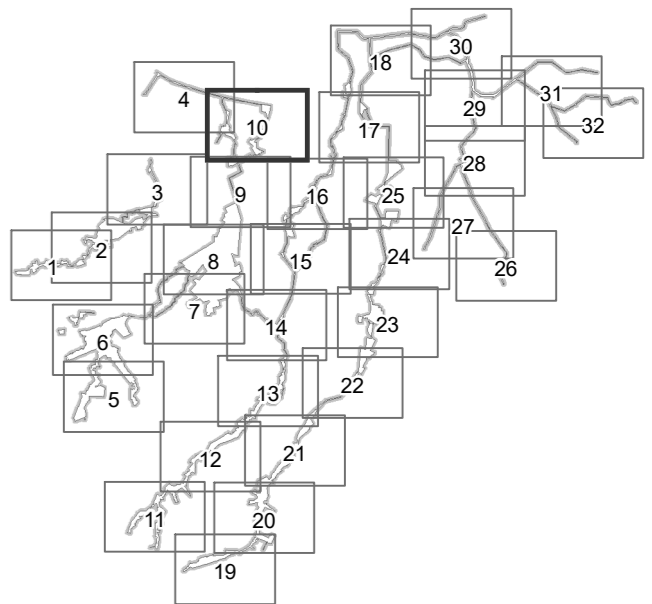
"Bäche im Artland"

Landkreis Osnabrück
Samtgemeinde Artland
Samtgemeinde Bersenbrück
Samtgemeinde Fürstenau
Samtgemeinde Neuenkirchen

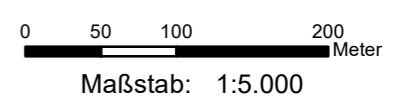
Legende

-  Grenze des Landschaftsschutzgebietes gem. § 1 Abs. 3 Satz 5
-  Grenze des Landschaftsschutzgebietes gem. § 1 Abs. 3 Satz 4
-  Hirschkäfer-Verbreitungsfläche gem. § 5 Abs. 5 Nr. 5 und Abs. 6 Nr. 6
-  Wald gem. § 5 Abs. 6 Nr. 2 (LRT 9110, 9120)
-  Wald gem. § 5 Abs. 6 Nr. 3 (LRT 91E0*, 9190)
-  Wald gem. § 5 Abs. 6 Nr. 4 (LRT 91D0*)
-  Wald gem. § 5 Abs. 6 Nr. 5

Übersicht



Quelle der Kartengrundlage:
Auszug aus den Geobasisdaten der Niedersächsischen Vermessungs-
und Katasterverwaltung, © 2016 LGLN



LANDKREIS OSNABRÜCK
Der Landrat

Fachdienst Umwelt

Anlage 2

Karte 11 zur Verordnung vom 30.09.2019 über das Landschaftsschutzgebiet

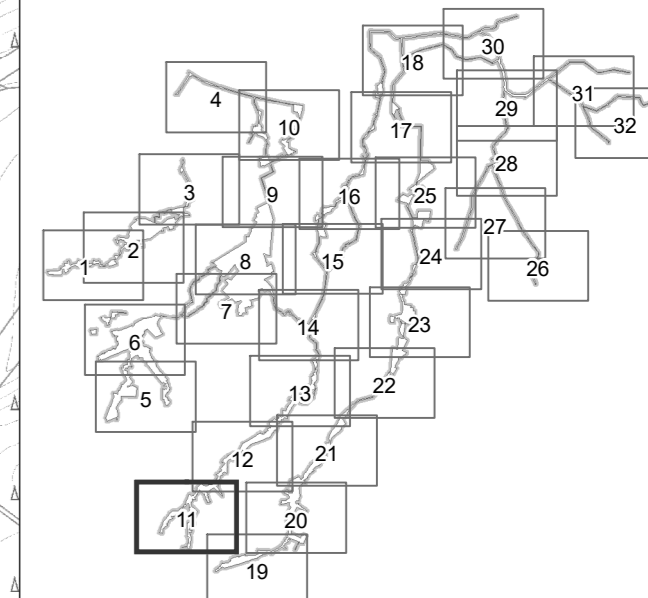
"Bäche im Artland"

Landkreis Osnabrück
Samtgemeinde Artland
Samtgemeinde Bersenbrück
Samtgemeinde Fürstenau
Samtgemeinde Neuenkirchen

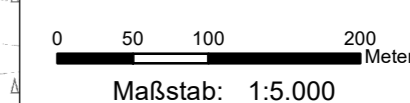
Legende

- Grenze des Landschaftsschutzgebietes gem. § 1 Abs. 3 Satz 5
- Grenze des Landschaftsschutzgebietes gem. § 1 Abs. 3 Satz 4
- Hirschkäfer-Verbreitungsfläche gem. § 5 Abs. 5 Nr. 5 und Abs. 6 Nr. 6
- Wald gem. § 5 Abs. 6 Nr. 2 (LRT 9110, 9120)
- Wald gem. § 5 Abs. 6 Nr. 3 (LRT 91E0*, 9190)
- Wald gem. § 5 Abs. 6 Nr. 4 (LRT 91D0*)
- Wald gem. § 5 Abs. 6 Nr. 5

Übersicht



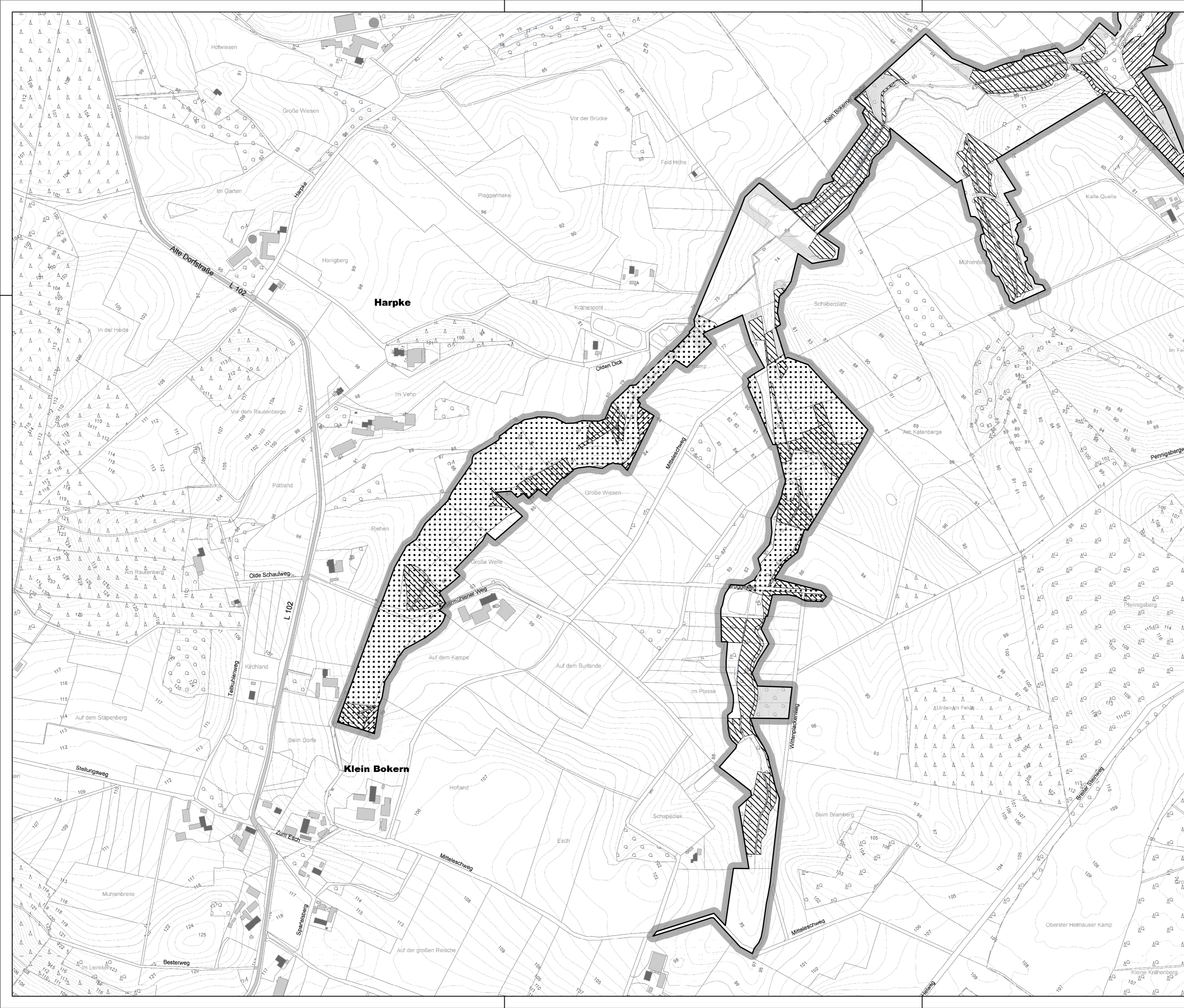
Quelle der Kartengrundlage:
Auszug aus den Geobasisdaten der Niedersächsischen Vermessungs- und Katasterverwaltung.
© 2016 LGLN



Maßstab: 1:5.000



LANDKREIS OSNABRÜCK
Der Landrat



Harpke

Klein Bokern

Hofwiesen

Große Wiesen

Vor der Brücke

Feld Höhe

Plaggenhake

Honigberg

Krähenpohl

Ciden Dick

Schabenplatz

Mühlenteich

Kalte Quelle

Alte Dorfstraße

L 102

Im Vehn

Große Wiesen

Mittelschweg

Am Kalenberge

Pennigsbergweg

Püttland

Riehan

Große Welle

Mühlener Weg

Im Plasse

Wittenplackenweg

Am Rautenberg

Olde Schaulweg

L 102

Teilkühlerweg

Auf dem Kampe

Auf dem Byrtande

Auf dem Stapenberg

Beim Dorfe

Klein Bokern

Hofland

Schappeldiek

Beim Bramberg

Stellungsweg

Zum Esch

Mittelschweg

Mittelschweg

Oberster Hellhauser Kamp

Besterweg

Spanfelsberg

Auf der großen Reische

Im Leimke

Kleine Krähenberg



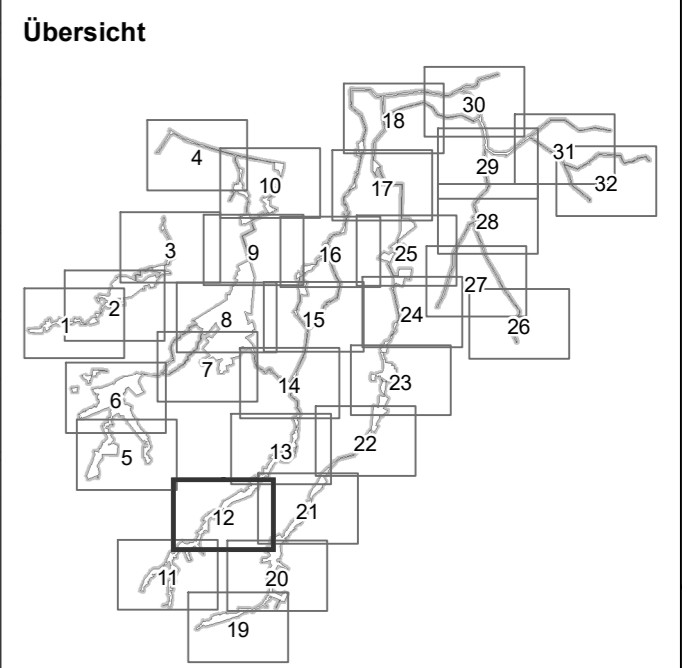
Fachdienst Umwelt



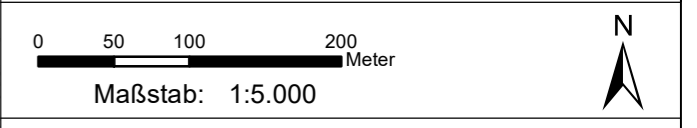
Anlage 2
 Karte 12 zur Verordnung vom
 30.09.2019
 über das Landschaftsschutzgebiet

"Bäche im Artland"
 Landkreis Osnabrück
 Samtgemeinde Artland
 Samtgemeinde Bersenbrück
 Samtgemeinde Fürstenau
 Samtgemeinde Neuenkirchen

- Legende**
- Grenze des Landschaftsschutzgebietes gem. § 1 Abs. 3 Satz 5
 - Grenze des Landschaftsschutzgebietes gem. § 1 Abs. 3 Satz 4
 - Hirschkäfer-Verbreitungsfläche gem. § 5 Abs. 5 Nr. 5 und Abs. 6 Nr. 6
 - Wald gem. § 5 Abs. 6 Nr. 2 (LRT 9110, 9120)
 - Wald gem. § 5 Abs. 6 Nr. 3 (LRT 91E0*, 9190)
 - Wald gem. § 5 Abs. 6 Nr. 4 (LRT 91D0*)
 - Wald gem. § 5 Abs. 6 Nr. 5




Quelle der Kartengrundlage:
 Auszug aus den Geobasisdaten der Niedersächsischen Vermessungs- und Katasterverwaltung.
 © 2016 LGLN



LANDKREIS OSNABRÜCK
 Der Landrat





Landkreis Osnabrück








Fachdienst Umwelt

Anlage 2

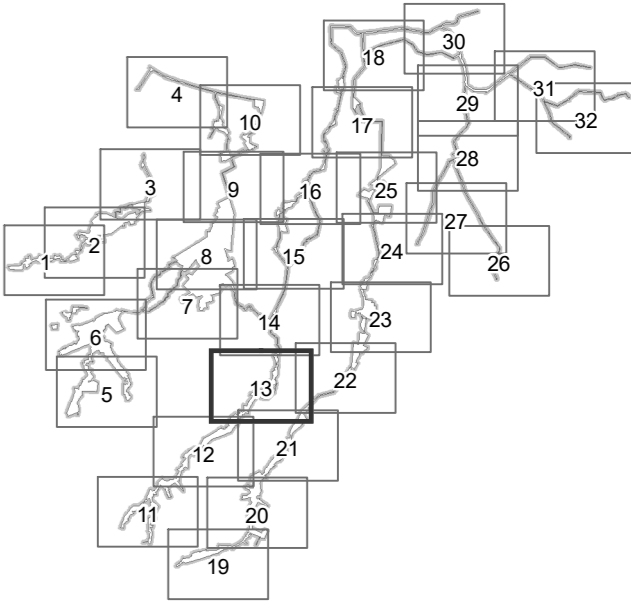
Karte 13 zur Verordnung vom 30.09.2019 über das Landschaftsschutzgebiet "Bäche im Artland"

Landkreis Osnabrück
 Samtgemeinde Artland
 Samtgemeinde Bersenbrück
 Samtgemeinde Fürstenuh
 Samtgemeinde Neuenkirchen

Legende

-  Grenze des Landschaftsschutzgebietes gem. § 1 Abs. 3 Satz 5
-  Grenze des Landschaftsschutzgebietes gem. § 1 Abs. 3 Satz 4
-  Hirschkäfer-Verbreitungsfläche gem. § 5 Abs. 5 Nr. 5 und Abs. 6 Nr. 6
-  Wald gem. § 5 Abs. 6 Nr. 2 (LRT 9110, 9120)
-  Wald gem. § 5 Abs. 6 Nr. 3 (LRT 91E0*, 9190)
-  Wald gem. § 5 Abs. 6 Nr. 4 (LRT 91D0*)
-  Wald gem. § 5 Abs. 6 Nr. 5

Übersicht

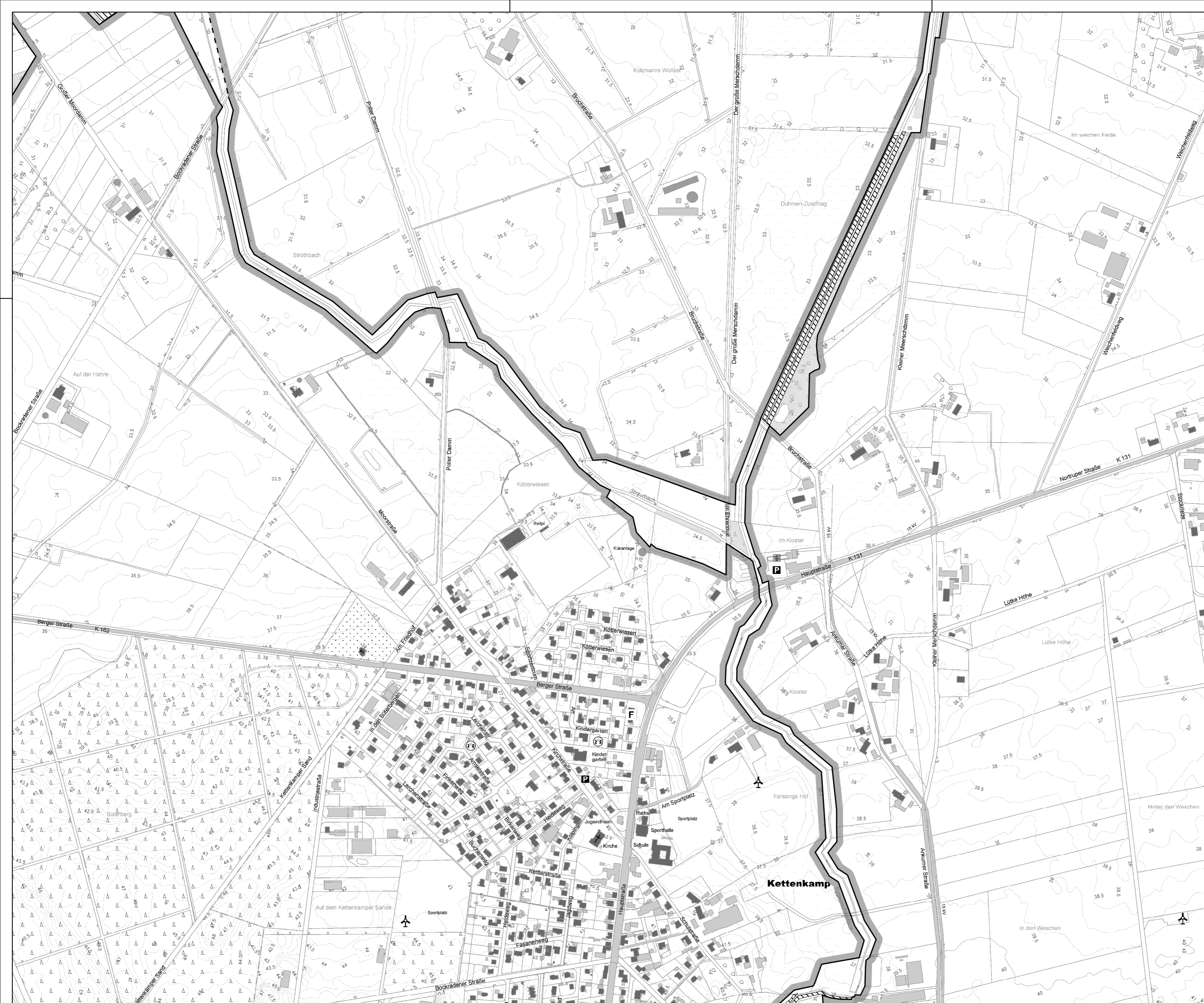



Quelle der Kartengrundlage:
 Auszug aus den Geobasisdaten der Niedersächsischen Vermessungs- und Katasterverwaltung,
 © 2016 LGLN

0 50 100 200 Meter
 Maßstab: 1:5.000

N

LANDKREIS OSNABRÜCK
Der Landrat












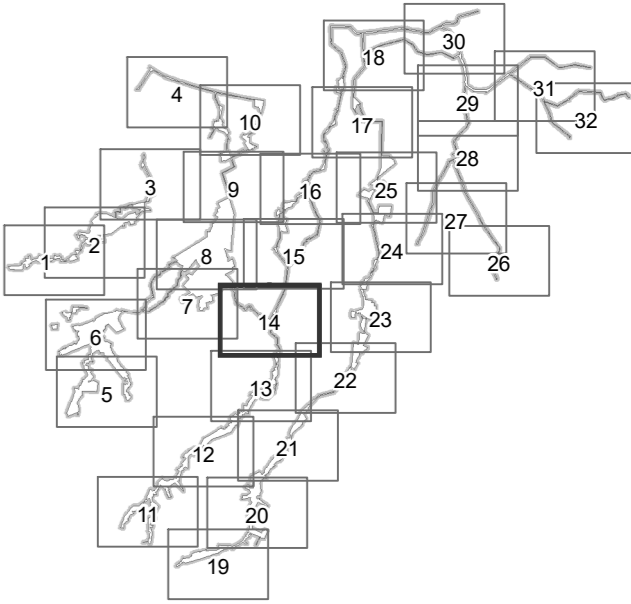
Fachdienst Umwelt

Anlage 2
 Karte 14 zur Verordnung vom 30.09.2019 über das Landschaftsschutzgebiet **"Bäche im Artland"**
 Landkreis Osnabrück
 Samtgemeinde Artland
 Samtgemeinde Bersenbrück
 Samtgemeinde Fürstenau
 Samtgemeinde Neuenkirchen

Legende

-  Grenze des Landschaftsschutzgebietes gem. § 1 Abs. 3 Satz 5
-  Grenze des Landschaftsschutzgebietes gem. § 1 Abs. 3 Satz 4
-  Hirschkäfer-Verbreitungsfläche gem. § 5 Abs. 5 Nr. 5 und Abs. 6 Nr. 6
-  Wald gem. § 5 Abs. 6 Nr. 2 (LRT 9110, 9120)
-  Wald gem. § 5 Abs. 6 Nr. 3 (LRT 91E0*, 9190)
-  Wald gem. § 5 Abs. 6 Nr. 4 (LRT 91D0*)
-  Wald gem. § 5 Abs. 6 Nr. 5

Übersicht



Quelle der Kartengrundlage:
 Auszug aus den Geobasisdaten der Niedersächsischen Vermessungs- und Katasterverwaltung.
 © 2016 LGLN








0 50 100 200
 Meter

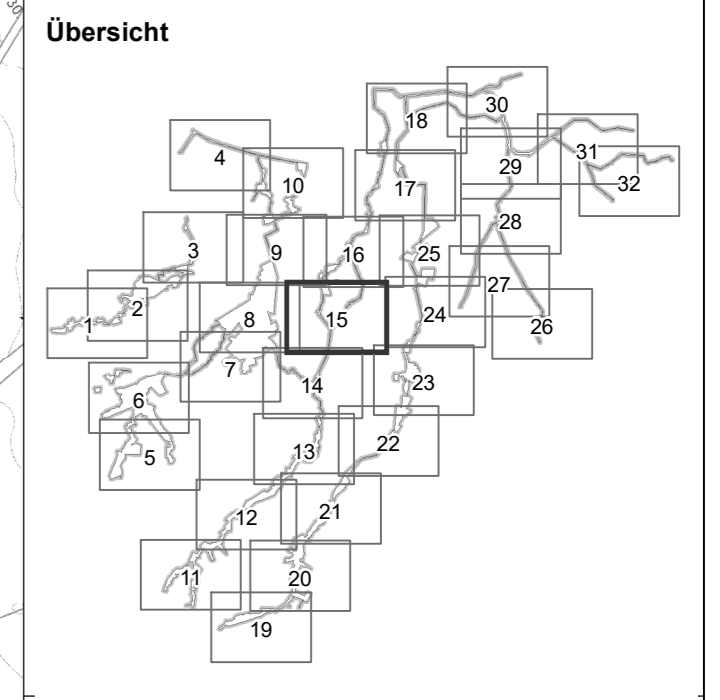
Maßstab: 1:5.000

LANDKREIS OSNABRÜCK
 Der Landrat

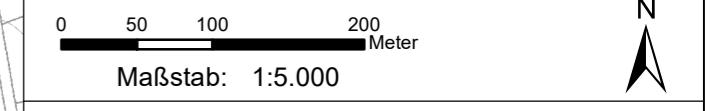


Anlage 2
 Karte 15 zur Verordnung vom
 30.09.2019
 über das Landschaftsschutzgebiet
"Bäche im Artland"
 Landkreis Osnabrück
 Samtgemeinde Artland
 Samtgemeinde Bersenbrück
 Samtgemeinde Fürstenaue
 Samtgemeinde Neuenkirchen

- Legende**
-  Grenze des Landschaftsschutzgebietes gem. § 1 Abs. 3 Satz 5
 -  Grenze des Landschaftsschutzgebietes gem. § 1 Abs. 3 Satz 4
 -  Hirschkäfer-Verbreitungsfläche gem. § 5 Abs. 5 Nr. 5 und Abs. 6 Nr. 6
 -  Wald gem. § 5 Abs. 6 Nr. 2 (LRT 9110, 9120)
 -  Wald gem. § 5 Abs. 6 Nr. 3 (LRT 91E0*, 9190)
 -  Wald gem. § 5 Abs. 6 Nr. 4 (LRT 91D0*)
 -  Wald gem. § 5 Abs. 6 Nr. 5



Quelle der Kartengrundlage:
 Auszug aus den Geobasisdaten der Niedersächsischen Vermessungs- und Katasterverwaltung.
 © 2016 LGLN





Fachdienst Umwelt



Anlage 2

Karte 16 zur Verordnung vom
30.09.2019
über das Landschaftsschutzgebiet

"Bäche im Artland"

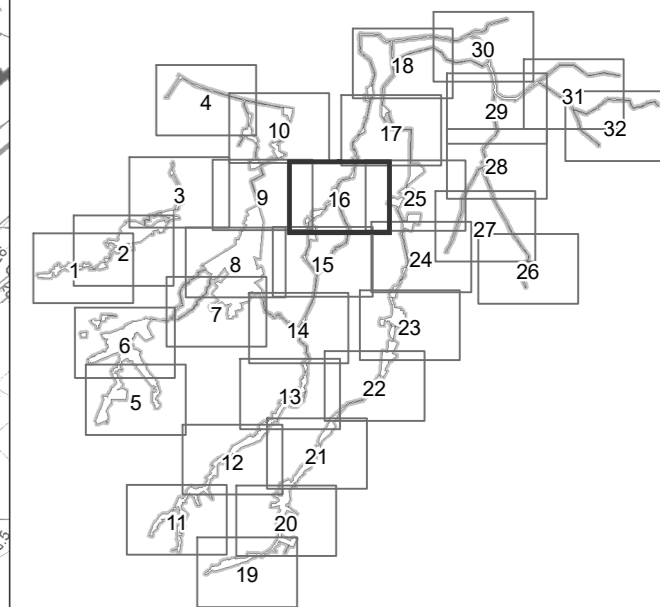
Landkreis Osnabrück

Samtgemeinde Artland
Samtgemeinde Bersenbrück
Samtgemeinde Fürstenua
Samtgemeinde Neuenkirchen

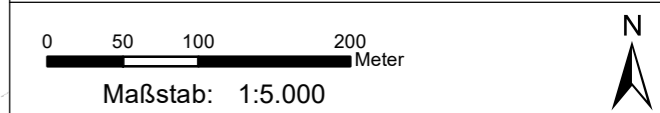
Legende

- Grenze des Landschaftsschutzgebietes gem. § 1 Abs. 3 Satz 5
- Grenze des Landschaftsschutzgebietes gem. § 1 Abs. 3 Satz 4
- Hirschkäfer-Verbreitungsfläche gem. § 5 Abs. 5 Nr. 5 und Abs. 6 Nr. 6
- Wald gem. § 5 Abs. 6 Nr. 2 (LRT 9110, 9120)
- Wald gem. § 5 Abs. 6 Nr. 3 (LRT 91E0*, 9190)
- Wald gem. § 5 Abs. 6 Nr. 4 (LRT 91D0*)
- Wald gem. § 5 Abs. 6 Nr. 5

Übersicht




Quelle der Kartengrundlage:
Auszug aus den Geobasisdaten der Niedersächsischen Vermessungs- und Katasterverwaltung,
© 2016 LGLN



LANDKREIS OSNABRÜCK
Der Landrat












Landkreis Osnabrück

Fachdienst Umwelt

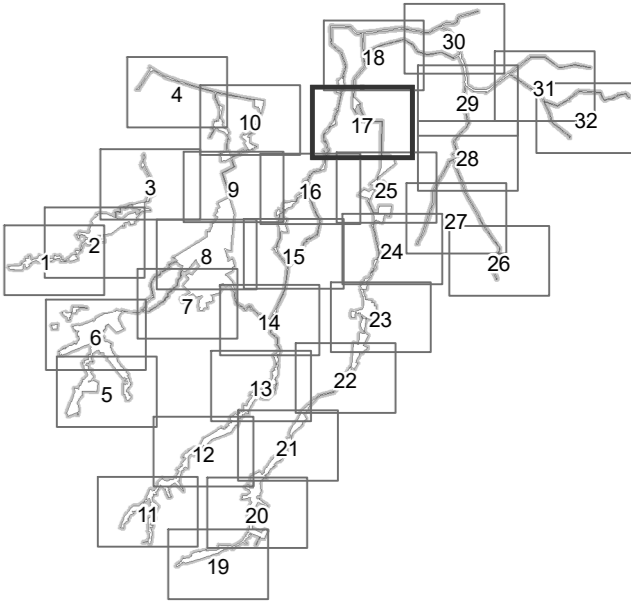
Anlage 2
 Karte 17 zur Verordnung vom 30.09.2019 über das Landschaftsschutzgebiet "Bäche im Artland"

Landkreis Osnabrück
 Samtgemeinde Artland
 Samtgemeinde Bersenbrück
 Samtgemeinde Fürstenau
 Samtgemeinde Neuenkirchen

Legende

-  Grenze des Landschaftsschutzgebietes gem. § 1 Abs. 3 Satz 5
-  Grenze des Landschaftsschutzgebietes gem. § 1 Abs. 3 Satz 4
-  Hirschkäfer-Verbreitungsfläche gem. § 5 Abs. 5 Nr. 5 und Abs. 6 Nr. 6
-  Wald gem. § 5 Abs. 6 Nr. 2 (LRT 9110, 9120)
-  Wald gem. § 5 Abs. 6 Nr. 3 (LRT 91E0*, 9190)
-  Wald gem. § 5 Abs. 6 Nr. 4 (LRT 91D0*)
-  Wald gem. § 5 Abs. 6 Nr. 5

Übersicht



Quelle der Kartengrundlage:
 Auszug aus den Geobasisdaten der Niedersächsischen Vermessungs- und Katasterverwaltung,
 © 2016 LGLN

0 50 100 200 Meter
 Maßstab: 1:5.000

N

LANDKREIS OSNABRÜCK
 Der Landrat










Fachdienst Umwelt

Anlage 2
 Karte 18 zur Verordnung vom
 30.09.2019
 über das Landschaftsschutzgebiet

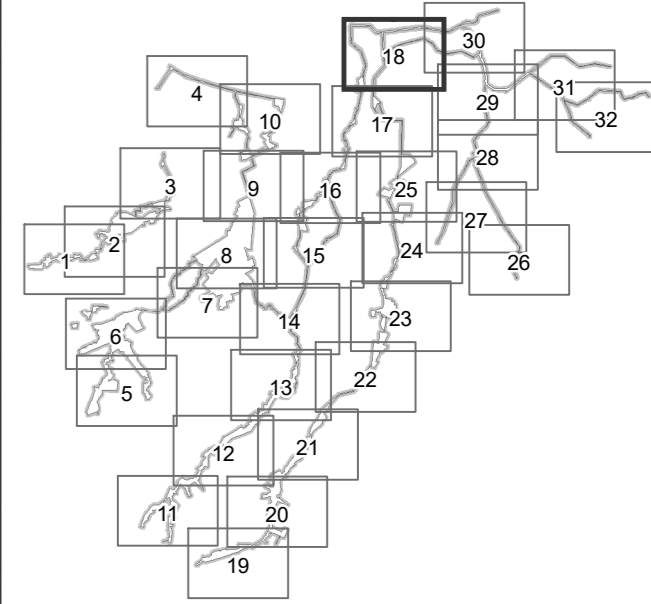
"Bäche im Artland"

Landkreis Osnabrück
 Samtgemeinde Artland
 Samtgemeinde Bersenbrück
 Samtgemeinde Fürstenau
 Samtgemeinde Neuenkirchen

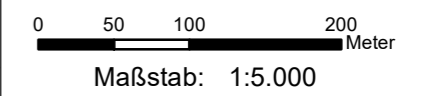
Legende

-  Grenze des Landschaftsschutzgebietes gem. § 1 Abs. 3 Satz 5
-  Grenze des Landschaftsschutzgebietes gem. § 1 Abs. 3 Satz 4
-  Hirschkäfer-Verbreitungsfläche gem. § 5 Abs. 5 Nr. 5 und Abs. 6 Nr. 6
-  Wald gem. § 5 Abs. 6 Nr. 2 (LRT 9110, 9120)
-  Wald gem. § 5 Abs. 6 Nr. 3 (LRT 91E0*, 9190)
-  Wald gem. § 5 Abs. 6 Nr. 4 (LRT 91D0*)
-  Wald gem. § 5 Abs. 6 Nr. 5

Übersicht



Quelle der Kartengrundlage:
 Auszug aus den Geobasisdaten der Niedersächsischen Vermessungs- und Katasterverwaltung.
 © 2016 LGLN



LANDKREIS OSNABRÜCK
 Der Landrat










Fachdienst Umwelt



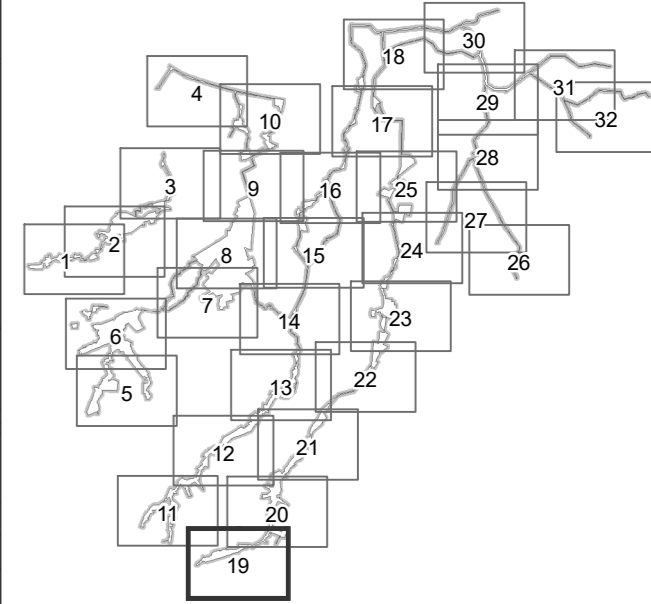
Anlage 2
 Karte 19 zur Verordnung vom
 30.09.2019
 über das Landschaftsschutzgebiet

"Bäche im Artland"
 Landkreis Osnabrück
 Samtgemeinde Artland
 Samtgemeinde Bersenbrück
 Samtgemeinde Fürstenau
 Samtgemeinde Neuenkirchen

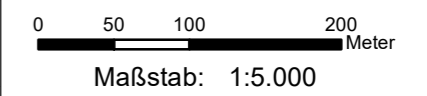
Legende

-  Grenze des Landschaftsschutzgebietes gem. § 1 Abs. 3 Satz 5
-  Grenze des Landschaftsschutzgebietes gem. § 1 Abs. 3 Satz 4
-  Hirschkäfer-Verbreitungsfläche gem. § 5 Abs. 5 Nr. 5 und Abs. 6 Nr. 6
-  Wald gem. § 5 Abs. 6 Nr. 2 (LRT 9110, 9120)
-  Wald gem. § 5 Abs. 6 Nr. 3 (LRT 91E0*, 9190)
-  Wald gem. § 5 Abs. 6 Nr. 4 (LRT 91D0*)
-  Wald gem. § 5 Abs. 6 Nr. 5

Übersicht



Quelle der Kartengrundlage:
 Auszug aus den Geobasisdaten der Niedersächsischen Vermessungs- und Katasterverwaltung.
 © 2016 LGLN



LANDKREIS OSNABRÜCK
 Der Landrat



Fachdienst Umwelt

Anlage 2

Karte 20 zur Verordnung vom
30.09.2019
über das Landschaftsschutzgebiet

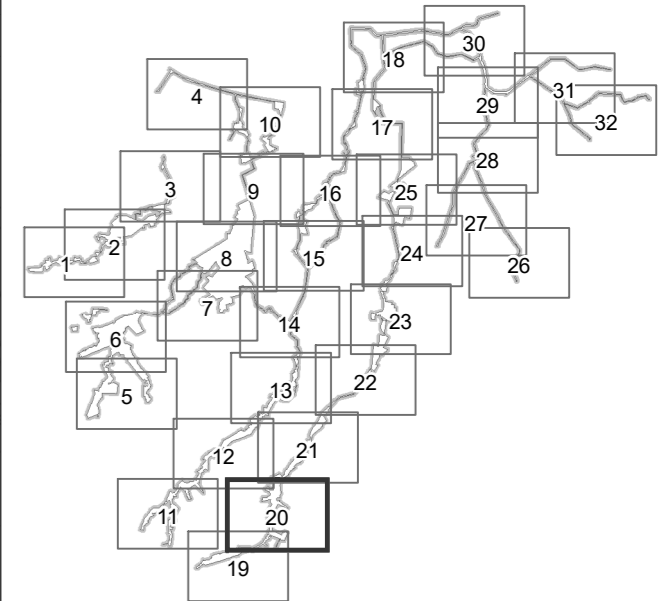
"Bäche im Artland"

Landkreis Osnabrück
Samtgemeinde Artland
Samtgemeinde Bersenbrück
Samtgemeinde Fürstenau
Samtgemeinde Neuenkirchen

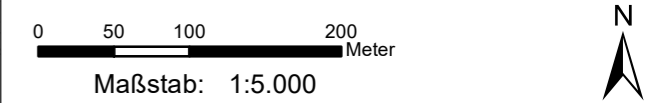
Legende

- Grenze des Landschaftsschutzgebietes gem. § 1 Abs. 3 Satz 5
- Grenze des Landschaftsschutzgebietes gem. § 1 Abs. 3 Satz 4
- Hirschkäfer-Verbreitungsfläche gem. § 5 Abs. 5 Nr. 5 und Abs. 6 Nr. 6
- Wald gem. § 5 Abs. 6 Nr. 2 (LRT 9110, 9120)
- Wald gem. § 5 Abs. 6 Nr. 3 (LRT 91E0*, 9190)
- Wald gem. § 5 Abs. 6 Nr. 4 (LRT 91D0*)
- Wald gem. § 5 Abs. 6 Nr. 5

Übersicht




Quelle der Kartengrundlage:
Auszug aus den Geobasisdaten der Niedersächsischen Vermessungs- und Katasterverwaltung,
© 2016 LGLN



LANDKREIS OSNABRÜCK
Der Landrat







Landkreis Osnabrück

Fachdienst Umwelt

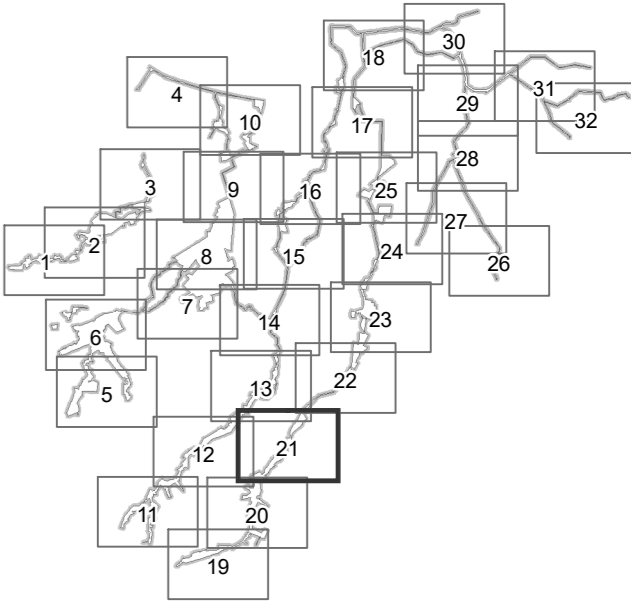
Anlage 2
 Karte 21 zur Verordnung vom 30.09.2019 über das Landschaftsschutzgebiet "Bäche im Artland"

Landkreis Osnabrück
 Samtgemeinde Artland
 Samtgemeinde Bersenbrück
 Samtgemeinde Fürstenau
 Samtgemeinde Neuenkirchen

Legende

- Grenze des Landschaftsschutzgebietes gem. § 1 Abs. 3 Satz 5
- Grenze des Landschaftsschutzgebietes gem. § 1 Abs. 3 Satz 4
- Hirschkäfer-Verbreitungsfläche gem. § 5 Abs. 5 Nr. 5 und Abs. 6 Nr. 6
- Wald gem. § 5 Abs. 6 Nr. 2 (LRT 9110, 9120)
- Wald gem. § 5 Abs. 6 Nr. 3 (LRT 91E0*, 9190)
- Wald gem. § 5 Abs. 6 Nr. 4 (LRT 91D0*)
- Wald gem. § 5 Abs. 6 Nr. 5

Übersicht

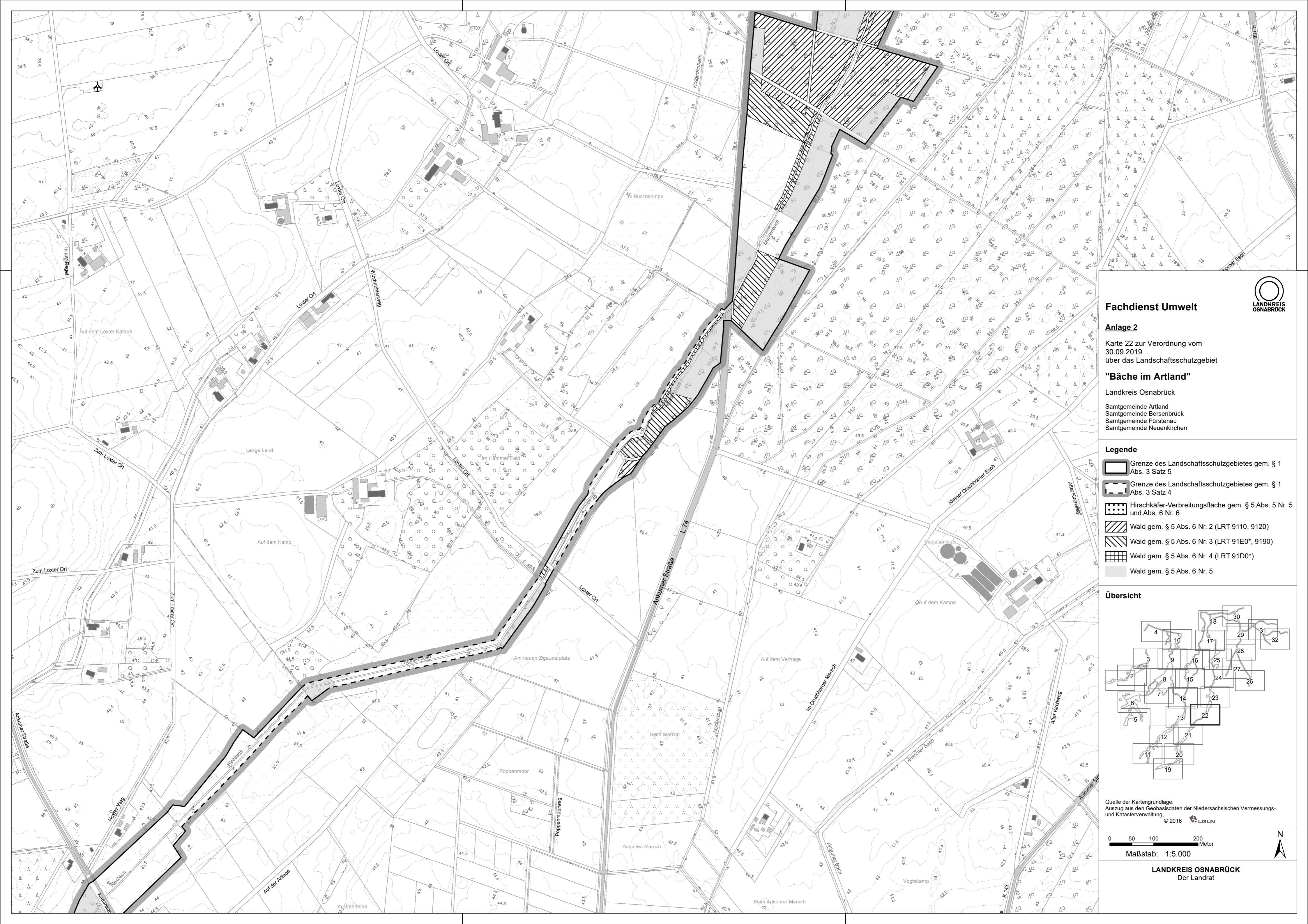


Quelle der Kartengrundlage:
 Auszug aus den Geobasisdaten der Niedersächsischen Vermessungs- und Katasterverwaltung.
 © 2016 LGLN

0 50 100 200
 Meter

Maßstab: 1:5.000

LANDKREIS OSNABRÜCK
 Der Landrat



Fachdienst Umwelt



Anlage 2








Karte 22 zur Verordnung vom
30.09.2019
über das Landschaftsschutzgebiet

"Bäche im Artland"

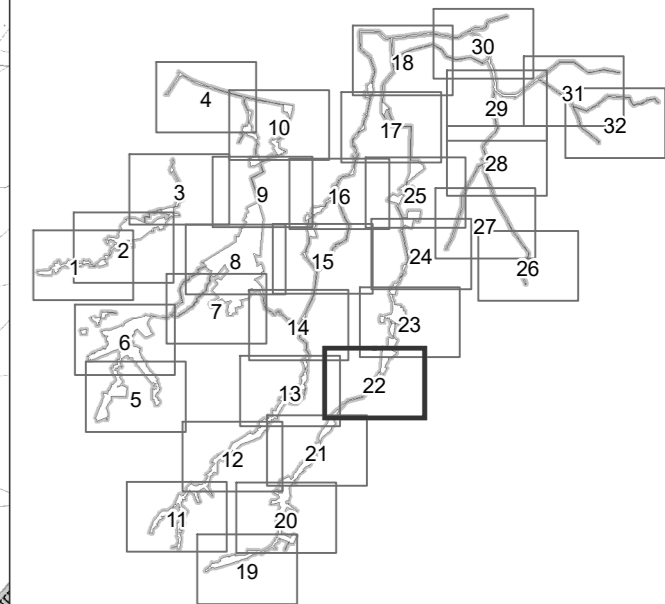
Landkreis Osnabrück

Samtgemeinde Artland
Samtgemeinde Bersenbrück
Samtgemeinde Fürstenau
Samtgemeinde Neuenkirchen


Legende

-  Grenze des Landschaftsschutzgebietes gem. § 1 Abs. 3 Satz 5
-  Grenze des Landschaftsschutzgebietes gem. § 1 Abs. 3 Satz 4
-  Hirschkäfer-Verbreitungsfläche gem. § 5 Abs. 5 Nr. 5 und Abs. 6 Nr. 6
-  Wald gem. § 5 Abs. 6 Nr. 2 (LRT 9110, 9120)
-  Wald gem. § 5 Abs. 6 Nr. 3 (LRT 91E0*, 9190)
-  Wald gem. § 5 Abs. 6 Nr. 4 (LRT 91D0*)
-  Wald gem. § 5 Abs. 6 Nr. 5

Übersicht



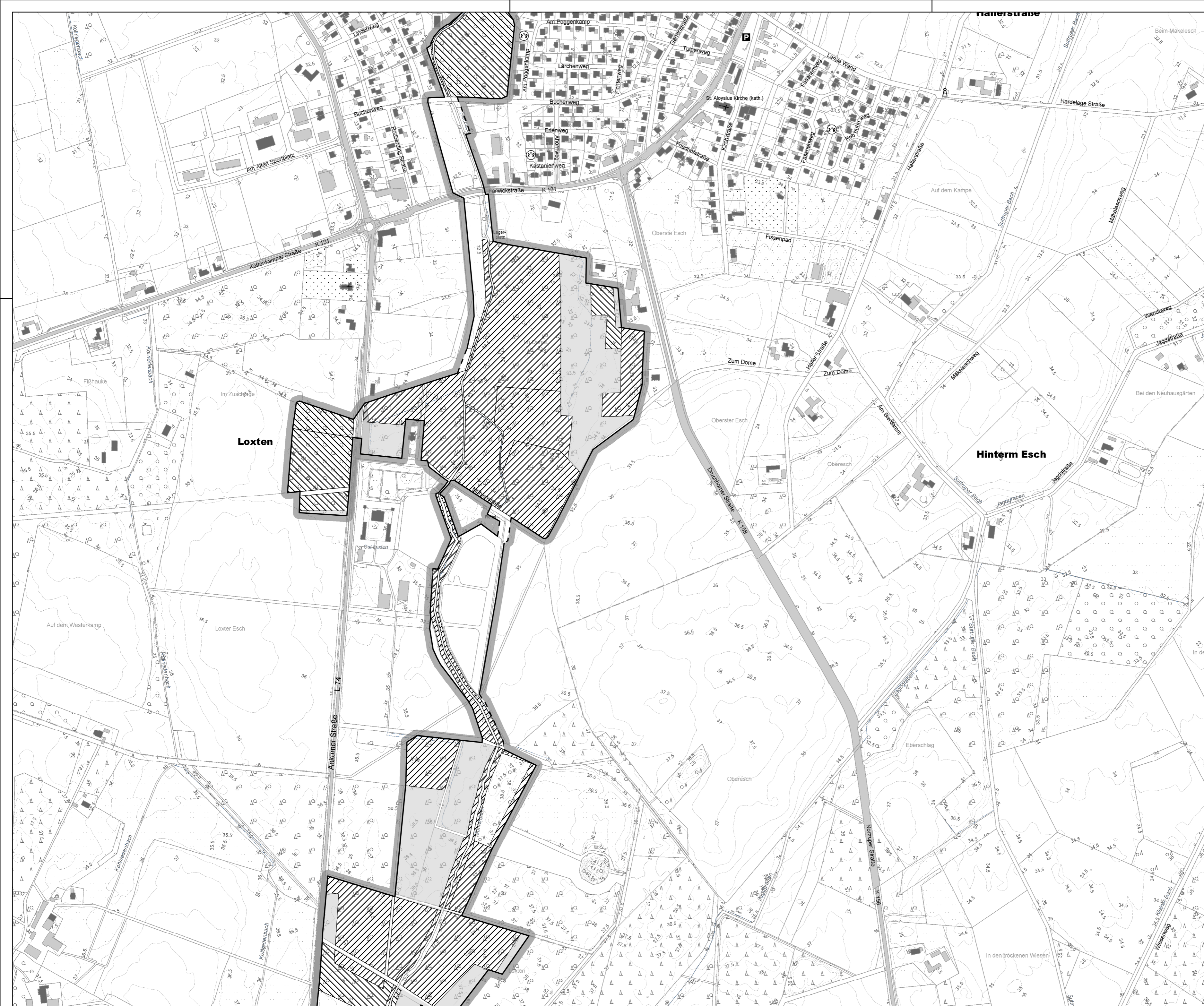
Quelle der Kartengrundlage:
Auszug aus den Geobasisdaten der Niedersächsischen Vermessungs-
und Katasterverwaltung.
© 2016 LGLN




Maßstab: 1:5.000



LANDKREIS OSNABRÜCK
Der Landrat












Fachdienst Umwelt

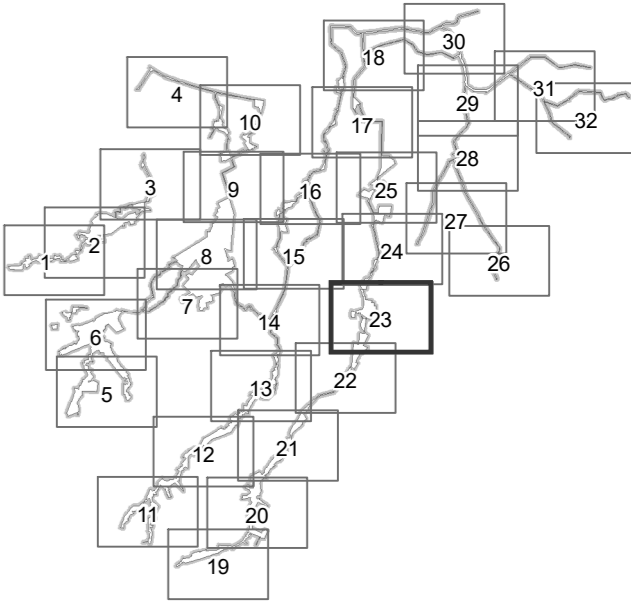
Anlage 2
 Karte 23 zur Verordnung vom 30.09.2019
 über das Landschaftsschutzgebiet

"Bäche im Artland"
 Landkreis Osnabrück
 Samtgemeinde Artland
 Samtgemeinde Bersenbrück
 Samtgemeinde Fürstenu
 Samtgemeinde Neuenkirchen

Legende

-  Grenze des Landschaftsschutzgebietes gem. § 1 Abs. 3 Satz 5
-  Grenze des Landschaftsschutzgebietes gem. § 1 Abs. 3 Satz 4
-  Hirschkäfer-Verbreitungsfläche gem. § 5 Abs. 5 Nr. 5 und Abs. 6 Nr. 6
-  Wald gem. § 5 Abs. 6 Nr. 2 (LRT 9110, 9120)
-  Wald gem. § 5 Abs. 6 Nr. 3 (LRT 91E0*, 9190)
-  Wald gem. § 5 Abs. 6 Nr. 4 (LRT 91D0*)
-  Wald gem. § 5 Abs. 6 Nr. 5

Übersicht



Quelle der Kartengrundlage:
 Auszug aus den Geobasisdaten der Niedersächsischen Vermessungs- und Katasterverwaltung.
 © 2016 LGLN

0 50 100 200
 Meter

Maßstab: 1:5.000

N

LANDKREIS OSNABRÜCK
 Der Landrat

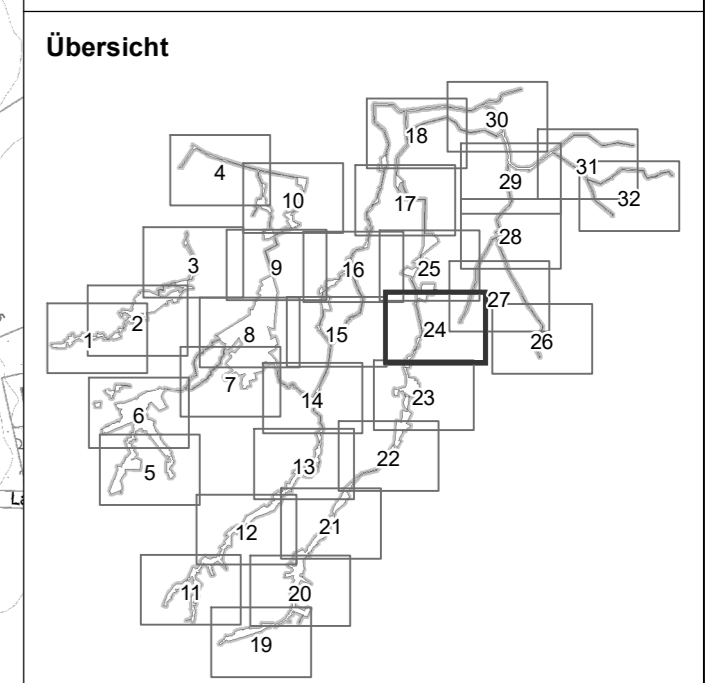


Fachdienst Umwelt

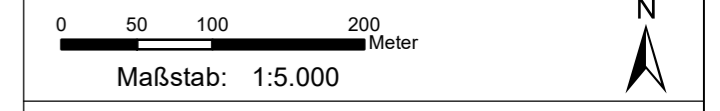
Anlage 2
 Karte 24 zur Verordnung vom
 30.09.2019
 über das Landschaftsschutzgebiet

"Bäche im Artland"
 Landkreis Osnabrück
 Samtgemeinde Artland
 Samtgemeinde Bersenbrück
 Samtgemeinde Fürstenau
 Samtgemeinde Neuenkirchen

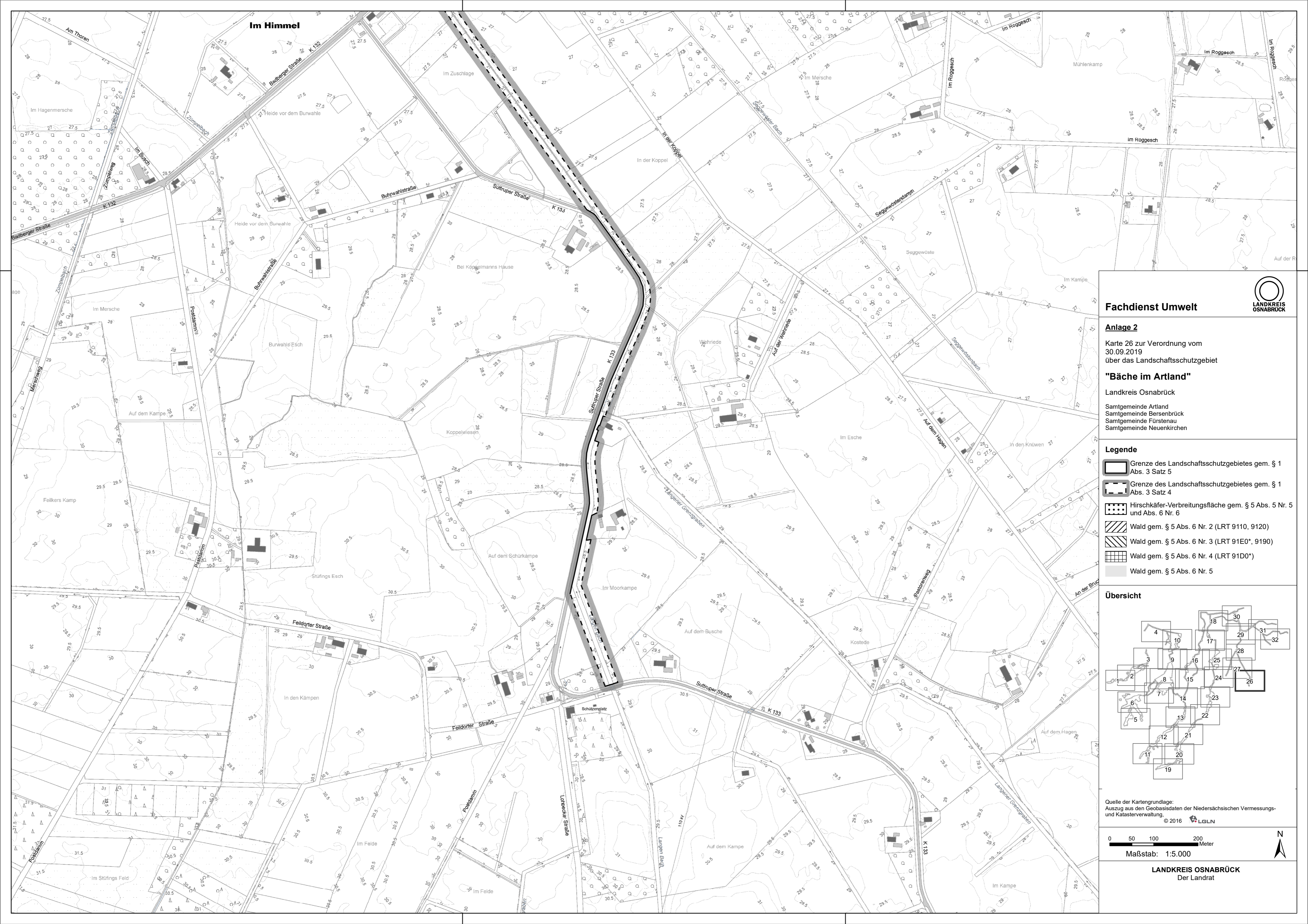
- Legende**
- Grenze des Landschaftsschutzgebietes gem. § 1 Abs. 3 Satz 5
 - Grenze des Landschaftsschutzgebietes gem. § 1 Abs. 3 Satz 4
 - Hirschkäfer-Verbreitungsfläche gem. § 5 Abs. 5 Nr. 5 und Abs. 6 Nr. 6
 - Wald gem. § 5 Abs. 6 Nr. 2 (LRT 9110, 9120)
 - Wald gem. § 5 Abs. 6 Nr. 3 (LRT 91E0*, 9190)
 - Wald gem. § 5 Abs. 6 Nr. 4 (LRT 91D0*)
 - Wald gem. § 5 Abs. 6 Nr. 5



Quelle der Kartengrundlage:
 Auszug aus den Geobasisdaten der Niedersächsischen Vermessungs-
 und Katasterverwaltung.
 © 2016 LGLN



LANDKREIS OSNABRÜCK
 Der Landrat



Fachdienst Umwelt










Anlage 2

Karte 26 zur Verordnung vom
30.09.2019
über das Landschaftsschutzgebiet

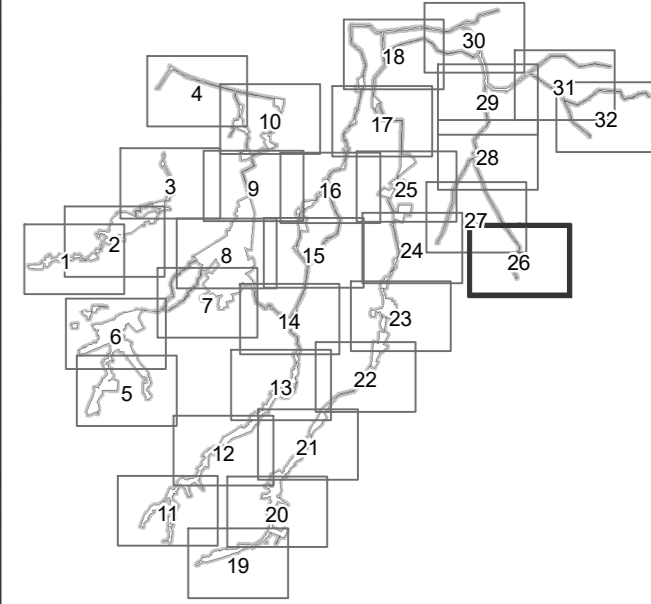
"Bäche im Artland"

Landkreis Osnabrück
Samtgemeinde Artland
Samtgemeinde Bersenbrück
Samtgemeinde Fürstenau
Samtgemeinde Neuenkirchen

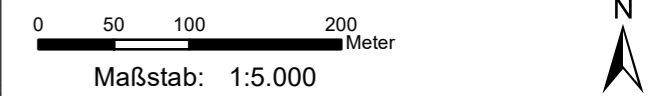
Legende

-  Grenze des Landschaftsschutzgebietes gem. § 1 Abs. 3 Satz 5
-  Grenze des Landschaftsschutzgebietes gem. § 1 Abs. 3 Satz 4
-  Hirschkäfer-Verbreitungsfläche gem. § 5 Abs. 5 Nr. 5 und Abs. 6 Nr. 6
-  Wald gem. § 5 Abs. 6 Nr. 2 (LRT 9110, 9120)
-  Wald gem. § 5 Abs. 6 Nr. 3 (LRT 91E0*, 9190)
-  Wald gem. § 5 Abs. 6 Nr. 4 (LRT 91D0*)
-  Wald gem. § 5 Abs. 6 Nr. 5

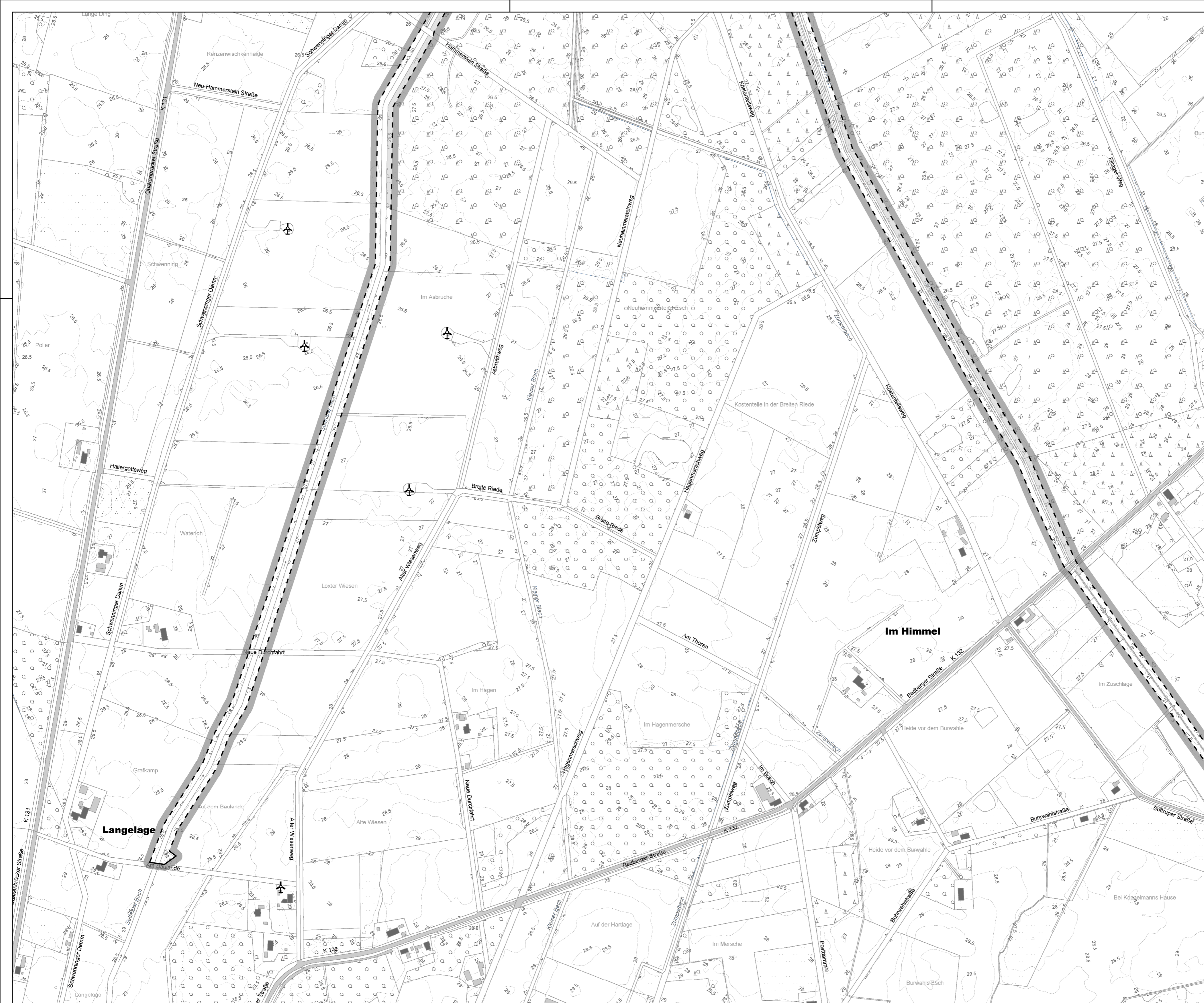
Übersicht




Quelle der Kartengrundlage:
Auszug aus den Geobasisdaten der Niedersächsischen Vermessungs-
und Katasterverwaltung.
© 2016 LGLN



LANDKREIS OSNABRÜCK
Der Landrat





Fachdienst Umwelt

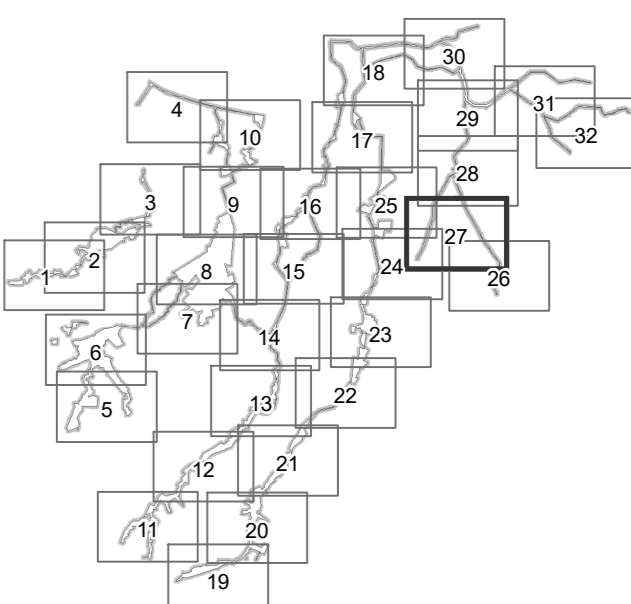
Anlage 2
 Karte 27 zur Verordnung vom 30.09.2019 über das Landschaftsschutzgebiet "Bäche im Artland"

Landkreis Osnabrück
 Samtgemeinde Artland
 Samtgemeinde Bersenbrück
 Samtgemeinde Fürstenaue
 Samtgemeinde Neuenkirchen

Legende

- Grenze des Landschaftsschutzgebietes gem. § 1 Abs. 3 Satz 5
- Grenze des Landschaftsschutzgebietes gem. § 1 Abs. 3 Satz 4
- Hirschkäfer-Verbreitungsfläche gem. § 5 Abs. 5 Nr. 5 und Abs. 6 Nr. 6
- Wald gem. § 5 Abs. 6 Nr. 2 (LRT 9110, 9120)
- Wald gem. § 5 Abs. 6 Nr. 3 (LRT 91E0*, 9190)
- Wald gem. § 5 Abs. 6 Nr. 4 (LRT 91D0*)
- Wald gem. § 5 Abs. 6 Nr. 5

Übersicht



Quelle der Kartengrundlage:
 Auszug aus den Geobasisdaten der Niedersächsischen Vermessungs- und Katasterverwaltung.
 © 2016 LGLN

0 50 100 200 Meter
 Maßstab: 1:5.000

LANDKREIS OSNABRÜCK
 Der Landrat



Fachdienst Umwelt



Anlage 2








Karte 28 zur Verordnung vom
30.09.2019
über das Landschaftsschutzgebiet

"Bäche im Artland"

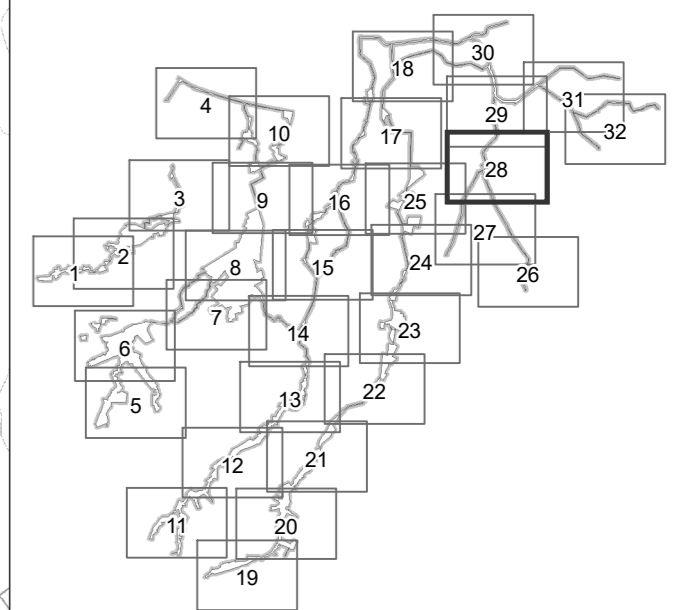
Landkreis Osnabrück

Samtgemeinde Artland
Samtgemeinde Bersenbrück
Samtgemeinde Fürstenau
Samtgemeinde Neuenkirchen

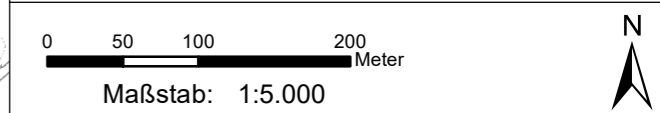
Legende

-  Grenze des Landschaftsschutzgebietes gem. § 1 Abs. 3 Satz 5
-  Grenze des Landschaftsschutzgebietes gem. § 1 Abs. 3 Satz 4
-  Hirschkäfer-Verbreitungsfläche gem. § 5 Abs. 5 Nr. 5 und Abs. 6 Nr. 6
-  Wald gem. § 5 Abs. 6 Nr. 2 (LRT 9110, 9120)
-  Wald gem. § 5 Abs. 6 Nr. 3 (LRT 91E0*, 9190)
-  Wald gem. § 5 Abs. 6 Nr. 4 (LRT 91D0*)
-  Wald gem. § 5 Abs. 6 Nr. 5

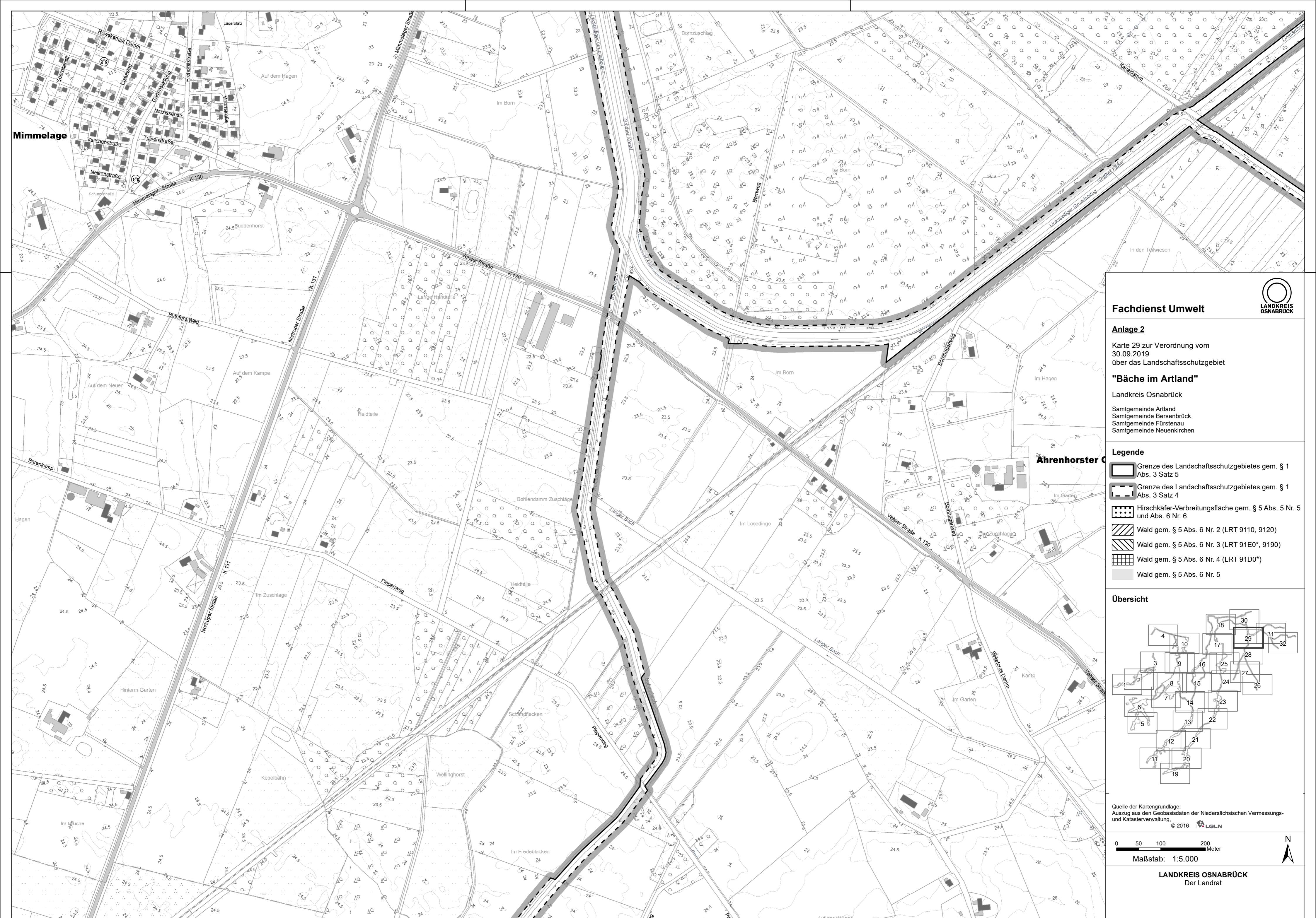
Übersicht



Quelle der Kartengrundlage:
Auszug aus den Geobasisdaten der Niedersächsischen Vermessungs-
und Katasterverwaltung.
© 2016 LGLN



LANDKREIS OSNABRÜCK
Der Landrat



Fachdienst Umwelt

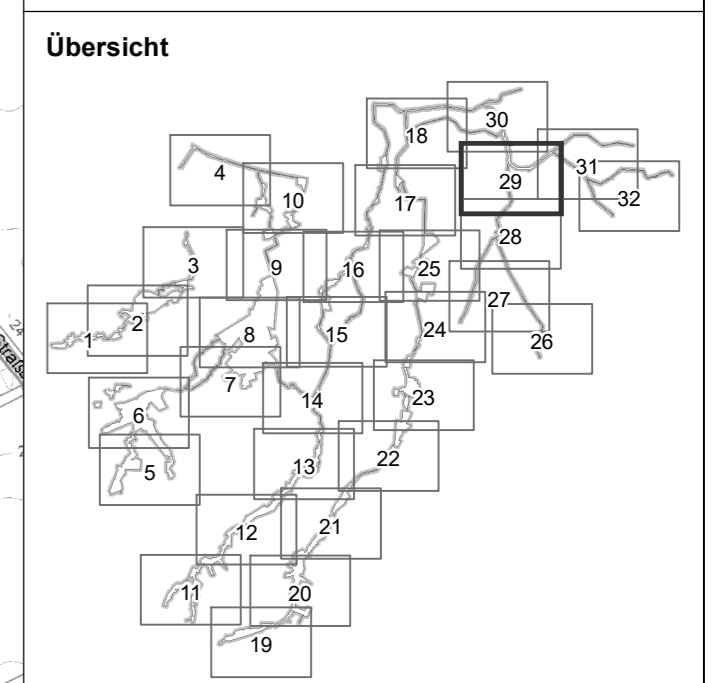


Anlage 2
 Karte 29 zur Verordnung vom
 30.09.2019
 über das Landschaftsschutzgebiet

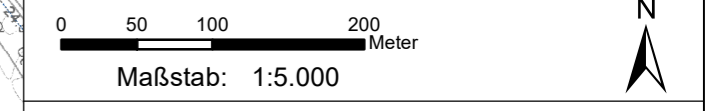
"Bäche im Artland"

Landkreis Osnabrück
 Samtgemeinde Artland
 Samtgemeinde Bersenbrück
 Samtgemeinde Fürstenau
 Samtgemeinde Neuenkirchen

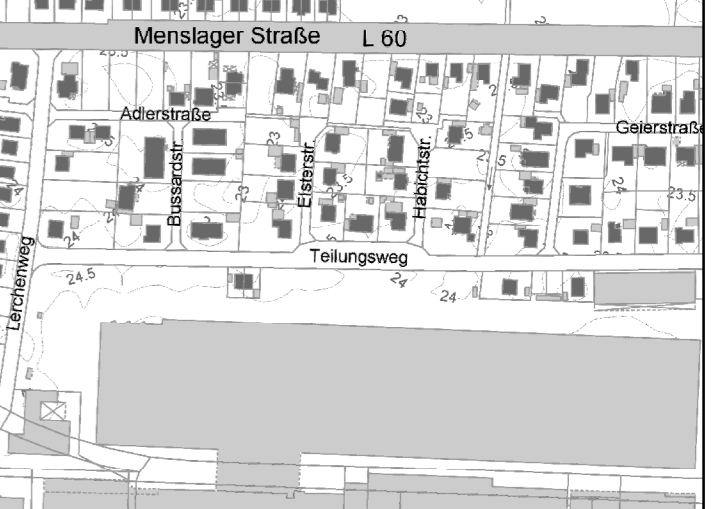
- Legende**
- Grenze des Landschaftsschutzgebietes gem. § 1 Abs. 3 Satz 5
 - Grenze des Landschaftsschutzgebietes gem. § 1 Abs. 3 Satz 4
 - Hirschkäfer-Verbreitungsfläche gem. § 5 Abs. 5 Nr. 5 und Abs. 6 Nr. 6
 - Wald gem. § 5 Abs. 6 Nr. 2 (LRT 9110, 9120)
 - Wald gem. § 5 Abs. 6 Nr. 3 (LRT 91E0*, 9190)
 - Wald gem. § 5 Abs. 6 Nr. 4 (LRT 91D0*)
 - Wald gem. § 5 Abs. 6 Nr. 5



Quelle der Kartengrundlage:
 Auszug aus den Geobasisdaten der Niedersächsischen Vermessungs- und Katasterverwaltung,
 © 2016 LGLN



LANDKREIS OSNABRÜCK
 Der Landrat



Fachdienst Umwelt

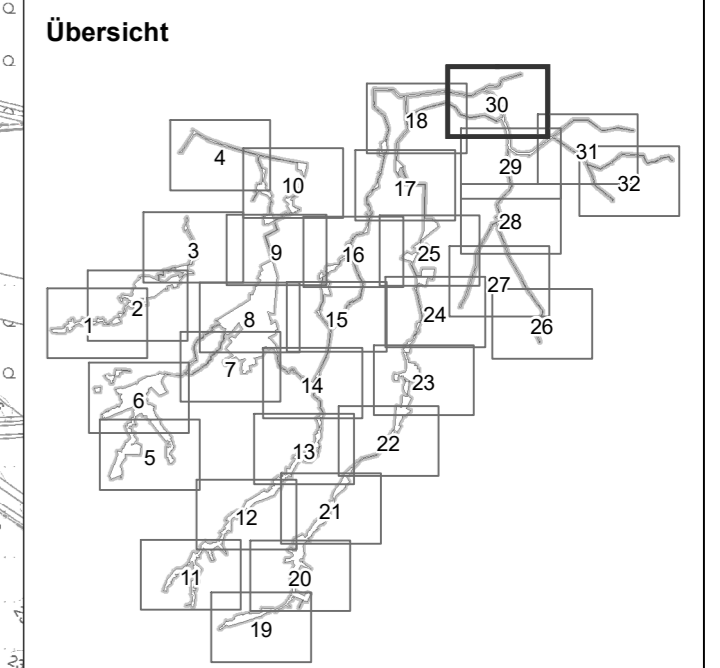
Anlage 2

Karte 30 zur Verordnung vom 30.09.2019 über das Landschaftsschutzgebiet "Bäche im Artland"

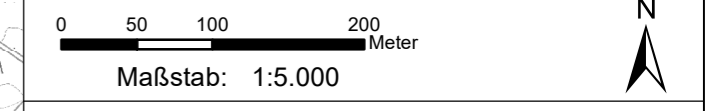
Landkreis Osnabrück

Samtgemeinde Artland
Samtgemeinde Bersenbrück
Samtgemeinde Fürstenau
Samtgemeinde Neuenkirchen

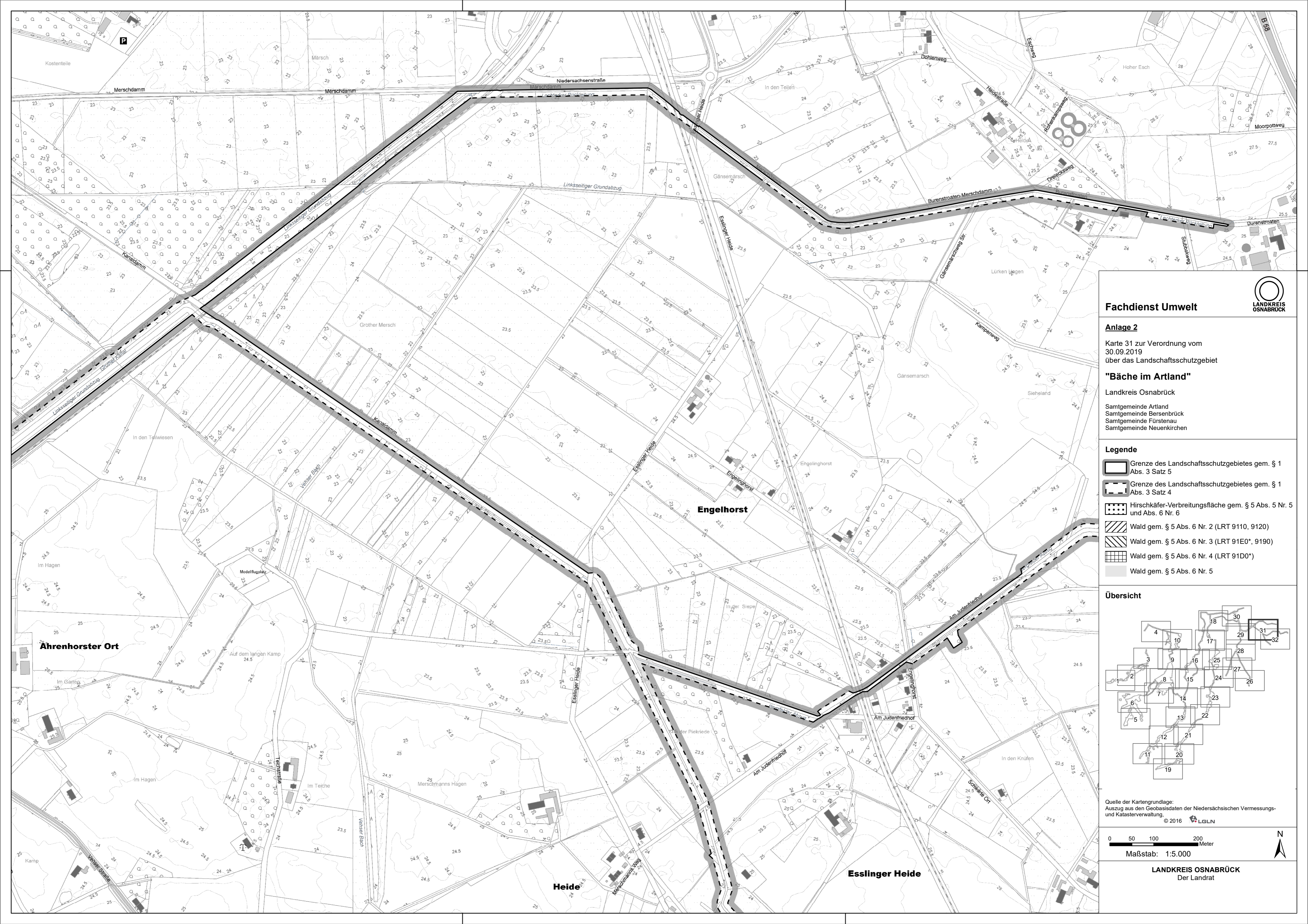
- Legende**
- Grenze des Landschaftsschutzgebietes gem. § 1 Abs. 3 Satz 5
 - Grenze des Landschaftsschutzgebietes gem. § 1 Abs. 3 Satz 4
 - Hirschkäfer-Verbreitungsfläche gem. § 5 Abs. 5 Nr. 5 und Abs. 6 Nr. 6
 - Wald gem. § 5 Abs. 6 Nr. 2 (LRT 9110, 9120)
 - Wald gem. § 5 Abs. 6 Nr. 3 (LRT 91E0*, 9190)
 - Wald gem. § 5 Abs. 6 Nr. 4 (LRT 91D0*)
 - Wald gem. § 5 Abs. 6 Nr. 5



Quelle der Kartengrundlage:
Auszug aus den Geobasisdaten der Niedersächsischen Vermessungs- und Katasterverwaltung.
© 2016 LGLN



LANDKREIS OSNABRÜCK
Der Landrat



Fachdienst Umwelt



Anlage 2

Karte 31 zur Verordnung vom 30.09.2019 über das Landschaftsschutzgebiet

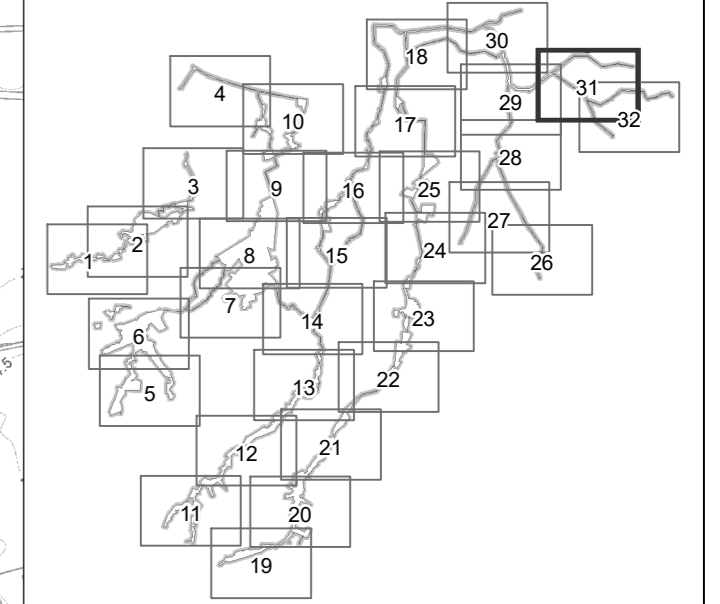
"Bäche im Artland"

Landkreis Osnabrück
 Samtgemeinde Artland
 Samtgemeinde Bersenbrück
 Samtgemeinde Fürstenau
 Samtgemeinde Neuenkirchen

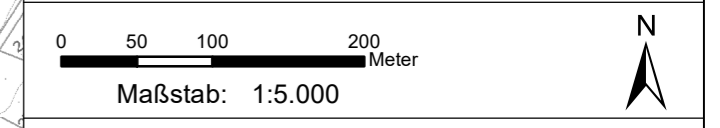
Legende

- Grenze des Landschaftsschutzgebietes gem. § 1 Abs. 3 Satz 5
- Grenze des Landschaftsschutzgebietes gem. § 1 Abs. 3 Satz 4
- Hirschkäfer-Verbreitungsfläche gem. § 5 Abs. 5 Nr. 5 und Abs. 6 Nr. 6
- Wald gem. § 5 Abs. 6 Nr. 2 (LRT 9110, 9120)
- Wald gem. § 5 Abs. 6 Nr. 3 (LRT 91E0*, 9190)
- Wald gem. § 5 Abs. 6 Nr. 4 (LRT 91D0*)
- Wald gem. § 5 Abs. 6 Nr. 5

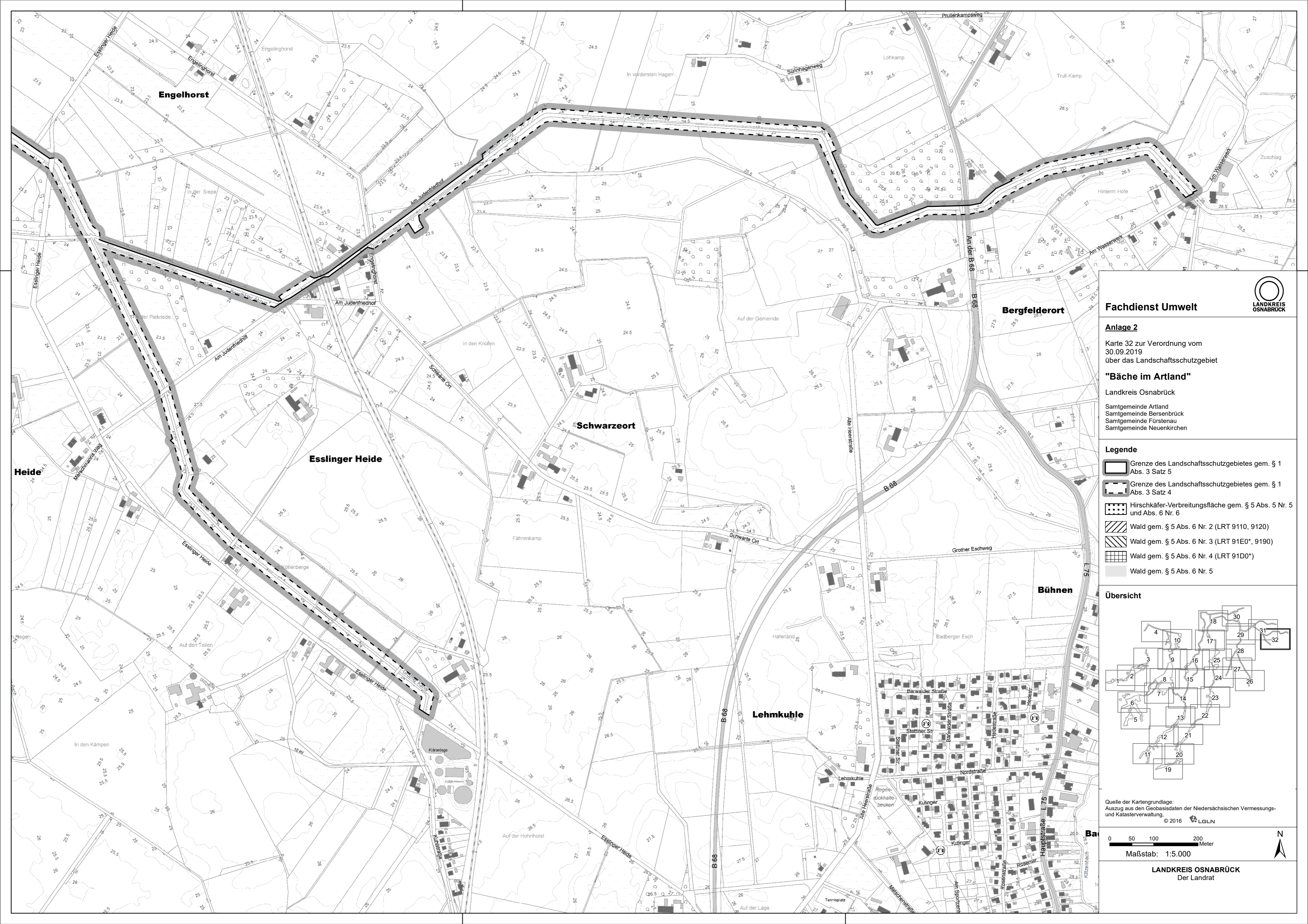
Übersicht



Quelle der Kartengrundlage:
 Auszug aus den Geobasisdaten der Niedersächsischen Vermessungs- und Katasterverwaltung.
 © 2016 LGLN



LANDKREIS OSNABRÜCK
 Der Landrat



Fachdienst Umwelt

Anlage 2








Karte 32 zur Verordnung vom
30.09.2019
über das Landschaftsschutzgebiet

"Bäche im Artland"

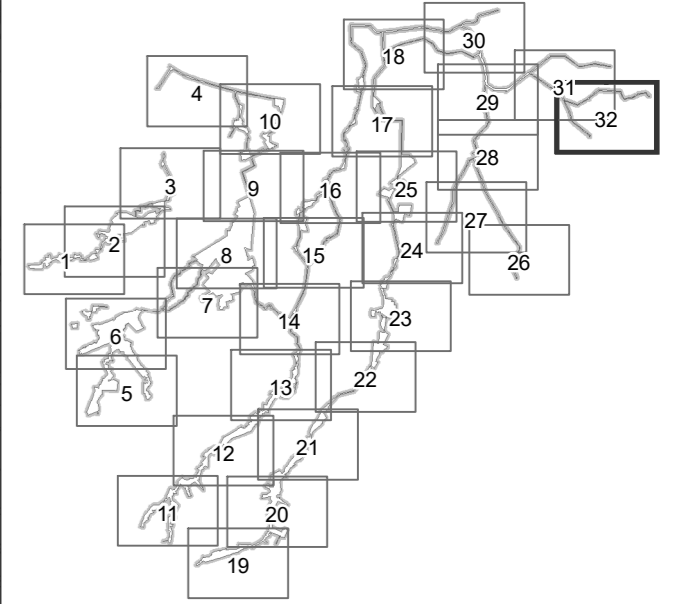
Landkreis Osnabrück

Samtgemeinde Artland
Samtgemeinde Bersenbrück
Samtgemeinde Fürstenau
Samtgemeinde Neuenkirchen

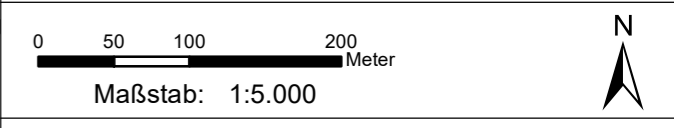
Legende

-  Grenze des Landschaftsschutzgebietes gem. § 1 Abs. 3 Satz 5
-  Grenze des Landschaftsschutzgebietes gem. § 1 Abs. 3 Satz 4
-  Hirschkäfer-Verbreitungsfläche gem. § 5 Abs. 5 Nr. 5 und Abs. 6 Nr. 6
-  Wald gem. § 5 Abs. 6 Nr. 2 (LRT 9110, 9120)
-  Wald gem. § 5 Abs. 6 Nr. 3 (LRT 91E0*, 9190)
-  Wald gem. § 5 Abs. 6 Nr. 4 (LRT 91D0*)
-  Wald gem. § 5 Abs. 6 Nr. 5

Übersicht



Quelle der Kartengrundlage:
Auszug aus den Geobasisdaten der Niedersächsischen Vermessungs-
und Katasterverwaltung.
© 2016 LGLN



LANDKREIS OSNABRÜCK
Der Landrat