








**Fachdienst Umwelt**

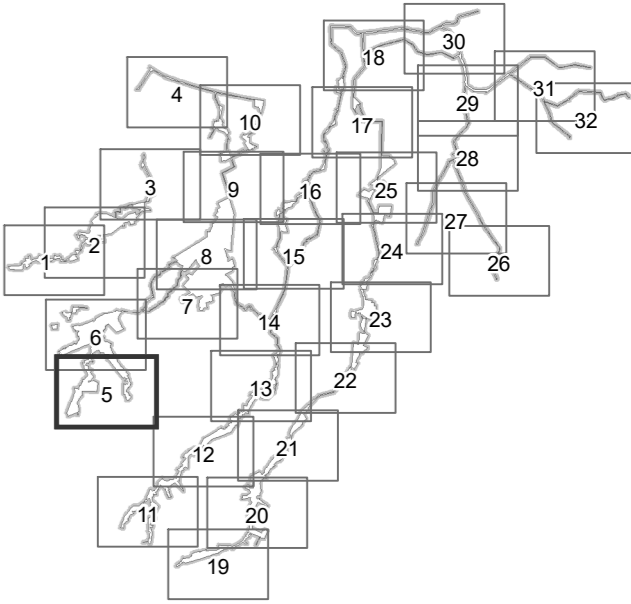
**Anlage 2**  
 Karte 5 zur Verordnung vom 30.09.2019  
 über das Landschaftsschutzgebiet

**"Bäche im Artland"**  
 Landkreis Osnabrück  
 Samtgemeinde Artland  
 Samtgemeinde Bersenbrück  
 Samtgemeinde Fürstenau  
 Samtgemeinde Neuenkirchen

**Legende**

-  Grenze des Landschaftsschutzgebietes gem. § 1 Abs. 3 Satz 5
-  Grenze des Landschaftsschutzgebietes gem. § 1 Abs. 3 Satz 4
-  Hirschkäfer-Verbreitungsfläche gem. § 5 Abs. 5 Nr. 5 und Abs. 6 Nr. 6
-  Wald gem. § 5 Abs. 6 Nr. 2 (LRT 9110, 9120)
-  Wald gem. § 5 Abs. 6 Nr. 3 (LRT 91E0\*, 9190)
-  Wald gem. § 5 Abs. 6 Nr. 4 (LRT 91D0\*)
-  Wald gem. § 5 Abs. 6 Nr. 5

**Übersicht**



Quelle der Kartengrundlage:  
 Auszug aus den Geobasisdaten der Niedersächsischen Vermessungs- und Katasterverwaltung.  
 © 2016 LGLN

0 50 100 200 Meter  
 Maßstab: 1:5.000

N

**LANDKREIS OSNABRÜCK**  
 Der Landrat



**Fachdienst Umwelt**



**Anlage 2**

Karte 6 zur Verordnung vom  
30.09.2019  
über das Landschaftsschutzgebiet

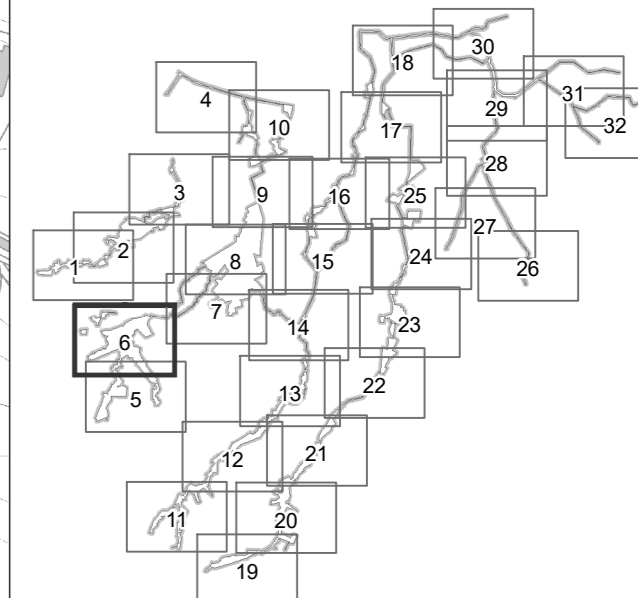
**"Bäche im Artland"**

Landkreis Osnabrück  
Samtgemeinde Artland  
Samtgemeinde Bersenbrück  
Samtgemeinde Fürstenau  
Samtgemeinde Neuenkirchen


**Legende**

- Grenze des Landschaftsschutzgebietes gem. § 1 Abs. 3 Satz 5
- Grenze des Landschaftsschutzgebietes gem. § 1 Abs. 3 Satz 4
- Hirschkäfer-Verbreitungsfläche gem. § 5 Abs. 5 Nr. 5 und Abs. 6 Nr. 6
- Wald gem. § 5 Abs. 6 Nr. 2 (LRT 9110, 9120)
- Wald gem. § 5 Abs. 6 Nr. 3 (LRT 91E0\*, 9190)
- Wald gem. § 5 Abs. 6 Nr. 4 (LRT 91D0\*)
- Wald gem. § 5 Abs. 6 Nr. 5

**Übersicht**



Quelle der Kartengrundlage:  
Auszug aus den Geobasisdaten der Niedersächsischen Vermessungs-  
und Katasterverwaltung.  
© 2016 LGLN




Maßstab: 1:5.000



**LANDKREIS OSNABRÜCK**  
Der Landrat












**Fachdienst Umwelt**

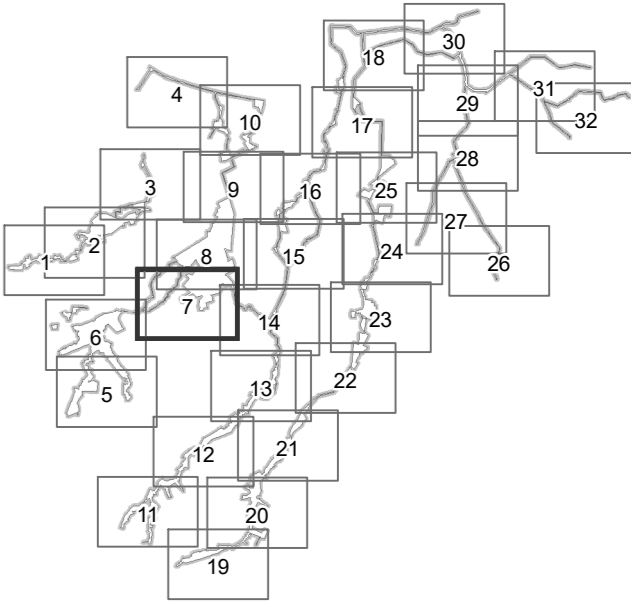
**Anlage 2**  
 Karte 7 zur Verordnung vom  
 30.09.2019  
 über das Landschaftsschutzgebiet

**"Bäche im Artland"**  
 Landkreis Osnabrück  
 Samtgemeinde Artland  
 Samtgemeinde Bersenbrück  
 Samtgemeinde Fürstenau  
 Samtgemeinde Neuenkirchen

**Legende**

-  Grenze des Landschaftsschutzgebietes gem. § 1 Abs. 3 Satz 5
-  Grenze des Landschaftsschutzgebietes gem. § 1 Abs. 3 Satz 4
-  Hirschkäfer-Verbreitungsfläche gem. § 5 Abs. 5 Nr. 5 und Abs. 6 Nr. 6
-  Wald gem. § 5 Abs. 6 Nr. 2 (LRT 9110, 9120)
-  Wald gem. § 5 Abs. 6 Nr. 3 (LRT 91E0\*, 9190)
-  Wald gem. § 5 Abs. 6 Nr. 4 (LRT 91D0\*)
-  Wald gem. § 5 Abs. 6 Nr. 5

**Übersicht**



Quelle der Kartengrundlage:  
 Auszug aus den Geobasisdaten der Niedersächsischen Vermessungs- und Katasterverwaltung.  
 © 2016 LGLN

0 50 100 200  
 Meter

Maßstab: 1:5.000

N

**LANDKREIS OSNABRÜCK**  
 Der Landrat



**Fachdienst Umwelt**

**Anlage 2**








Karte 8 zur Verordnung vom  
30.09.2019  
über das Landschaftsschutzgebiet

**"Bäche im Artland"**

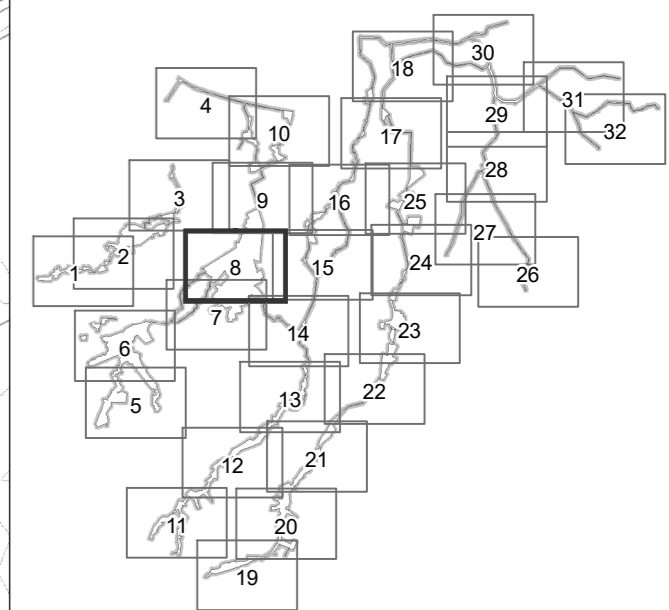
Landkreis Osnabrück

Samtgemeinde Artland  
Samtgemeinde Bersenbrück  
Samtgemeinde Fürstenau  
Samtgemeinde Neuenkirchen

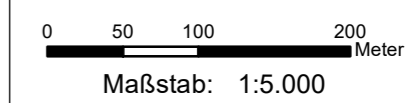
**Legende**

-  Grenze des Landschaftsschutzgebietes gem. § 1 Abs. 3 Satz 5
-  Grenze des Landschaftsschutzgebietes gem. § 1 Abs. 3 Satz 4
-  Hirschkäfer-Verbreitungsfläche gem. § 5 Abs. 5 Nr. 5 und Abs. 6 Nr. 6
-  Wald gem. § 5 Abs. 6 Nr. 2 (LRT 9110, 9120)
-  Wald gem. § 5 Abs. 6 Nr. 3 (LRT 91E0\*, 9190)
-  Wald gem. § 5 Abs. 6 Nr. 4 (LRT 91D0\*)
-  Wald gem. § 5 Abs. 6 Nr. 5

**Übersicht**




Quelle der Kartengrundlage:  
Auszug aus den Geobasisdaten der Niedersächsischen Vermessungs-  
und Katasterverwaltung.  
© 2016 LGLN



**LANDKREIS OSNABRÜCK**  
Der Landrat












**Fachdienst Umwelt**

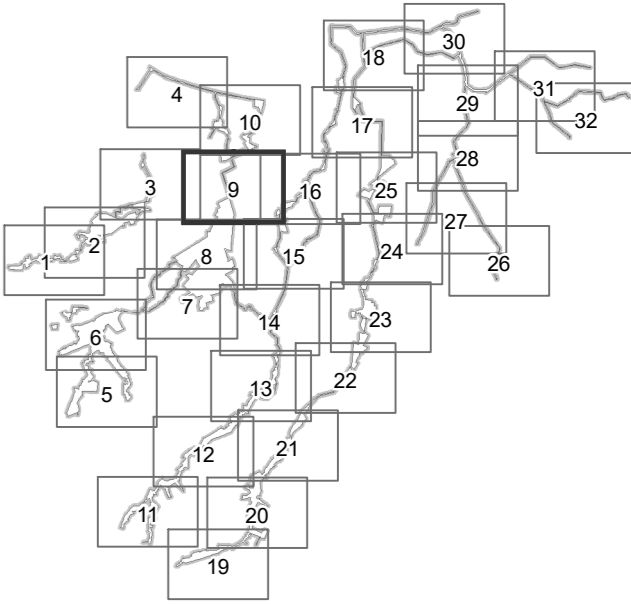
**Anlage 2**  
 Karte 9 zur Verordnung vom  
 30.09.2019  
 über das Landschaftsschutzgebiet

**"Bäche im Artland"**  
 Landkreis Osnabrück  
 Samtgemeinde Artland  
 Samtgemeinde Bersenbrück  
 Samtgemeinde Fürstenau  
 Samtgemeinde Neuenkirchen

**Legende**

-  Grenze des Landschaftsschutzgebietes gem. § 1 Abs. 3 Satz 5
-  Grenze des Landschaftsschutzgebietes gem. § 1 Abs. 3 Satz 4
-  Hirschkäfer-Verbreitungsfläche gem. § 5 Abs. 5 Nr. 5 und Abs. 6 Nr. 6
-  Wald gem. § 5 Abs. 6 Nr. 2 (LRT 9110, 9120)
-  Wald gem. § 5 Abs. 6 Nr. 3 (LRT 91E0\*, 9190)
-  Wald gem. § 5 Abs. 6 Nr. 4 (LRT 91D0\*)
-  Wald gem. § 5 Abs. 6 Nr. 5

**Übersicht**

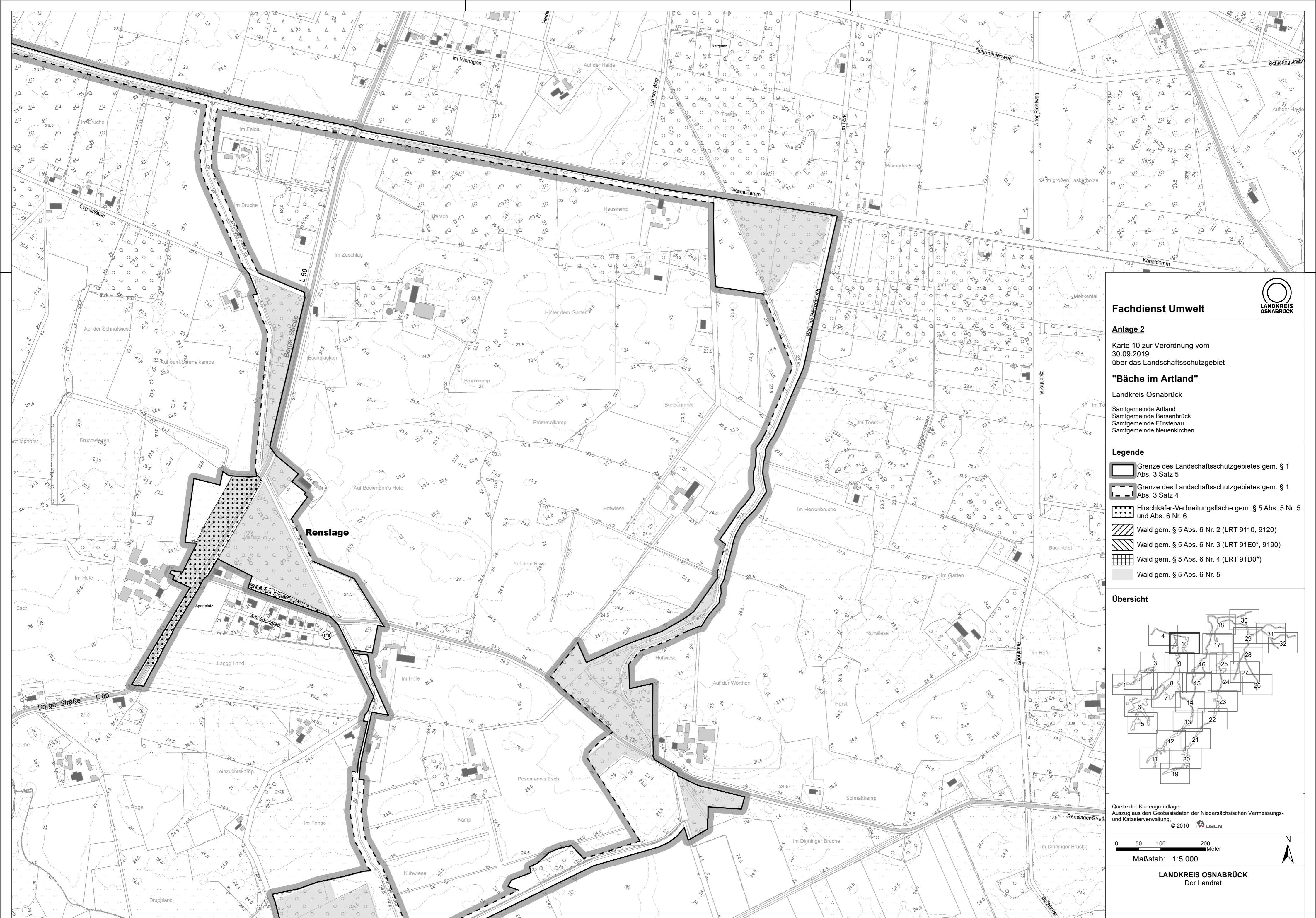


Quelle der Kartengrundlage:  
 Auszug aus den Geobasisdaten der Niedersächsischen Vermessungs- und Katasterverwaltung.  
 © 2016 LGLN

0 50 100 200  
 Meter

Maßstab: 1:5.000

**LANDKREIS OSNABRÜCK**  
 Der Landrat



**Fachdienst Umwelt**










**Anlage 2**

Karte 10 zur Verordnung vom  
30.09.2019  
über das Landschaftsschutzgebiet

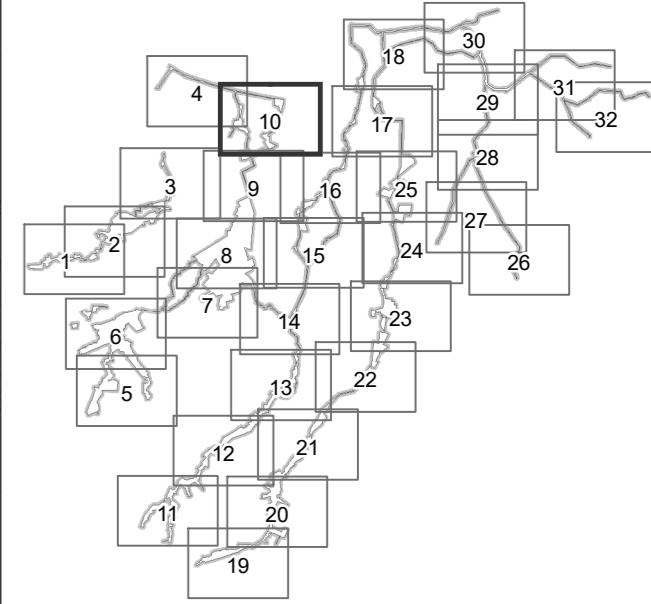
**"Bäche im Artland"**

Landkreis Osnabrück  
Samtgemeinde Artland  
Samtgemeinde Bersenbrück  
Samtgemeinde Fürstenu  
Samtgemeinde Neuenkirchen

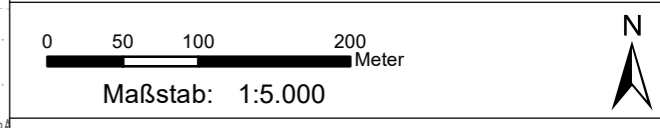
**Legende**

-  Grenze des Landschaftsschutzgebietes gem. § 1 Abs. 3 Satz 5
-  Grenze des Landschaftsschutzgebietes gem. § 1 Abs. 3 Satz 4
-  Hirschkäfer-Verbreitungsfläche gem. § 5 Abs. 5 Nr. 5 und Abs. 6 Nr. 6
-  Wald gem. § 5 Abs. 6 Nr. 2 (LRT 9110, 9120)
-  Wald gem. § 5 Abs. 6 Nr. 3 (LRT 91E0\*, 9190)
-  Wald gem. § 5 Abs. 6 Nr. 4 (LRT 91D0\*)
-  Wald gem. § 5 Abs. 6 Nr. 5

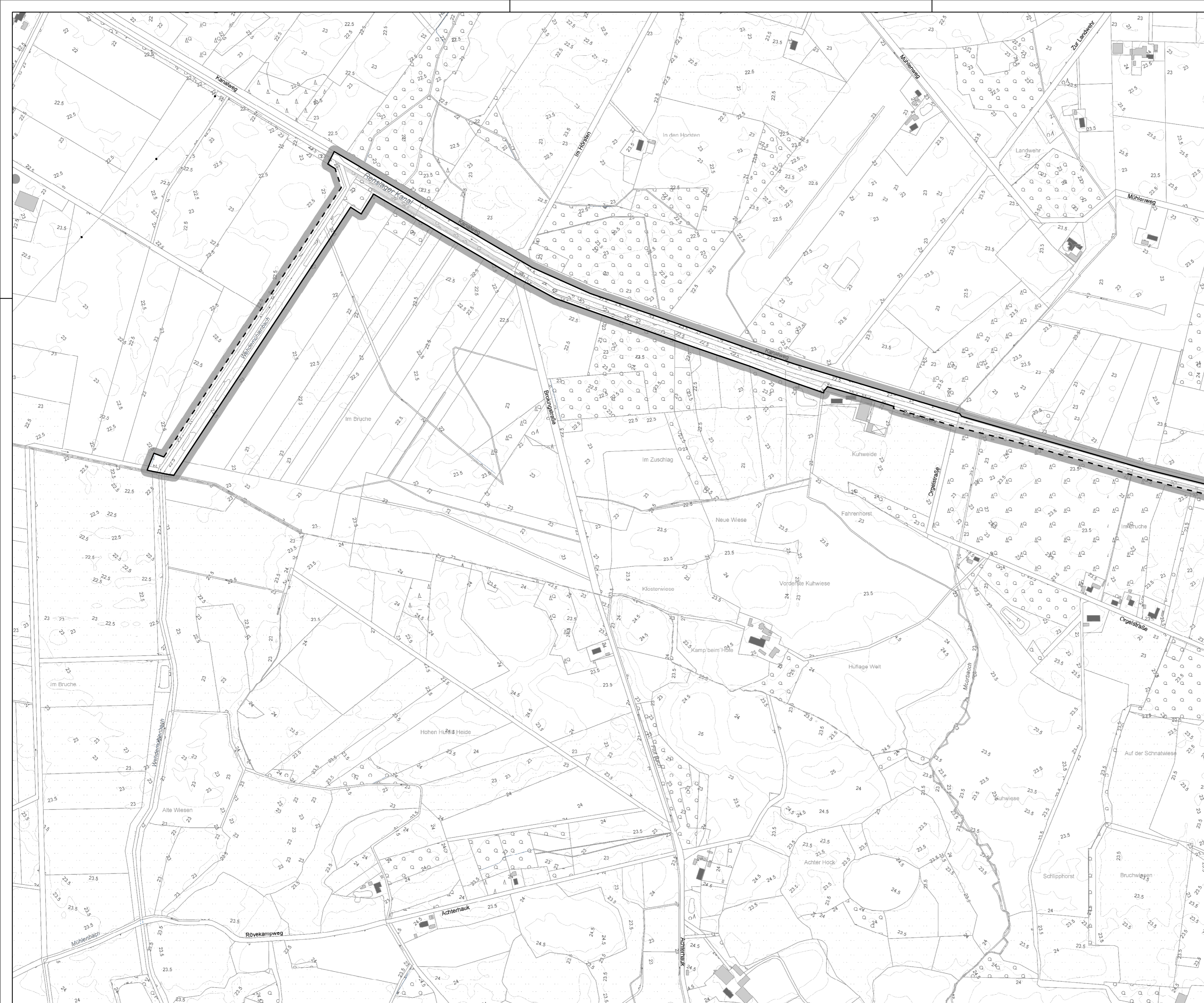
**Übersicht**




Quelle der Kartengrundlage:  
Auszug aus den Geobasisdaten der Niedersächsischen Vermessungs-  
und Katasterverwaltung, © 2016 LGLN



**LANDKREIS OSNABRÜCK**  
Der Landrat











**Landkreis Osnabrück**

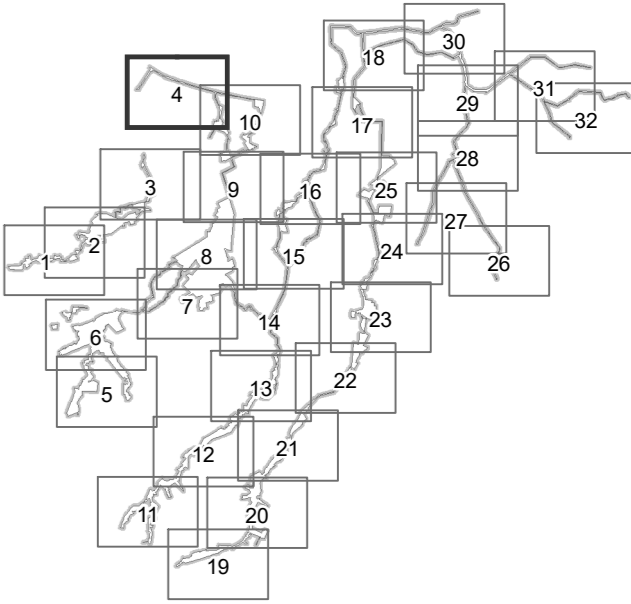
**Fachdienst Umwelt**

**Anlage 2**  
 Karte 4 zur Verordnung vom 30.09.2019 über das Landschaftsschutzgebiet **"Bäche im Artland"**  
 Landkreis Osnabrück  
 Samtgemeinde Artland  
 Samtgemeinde Bersenbrück  
 Samtgemeinde Fürstenau  
 Samtgemeinde Neuenkirchen


**Legende**


-  Grenze des Landschaftsschutzgebietes gem. § 1 Abs. 3 Satz 5
-  Grenze des Landschaftsschutzgebietes gem. § 1 Abs. 3 Satz 4
-  Hirschkäfer-Verbreitungsfläche gem. § 5 Abs. 5 Nr. 5 und Abs. 6 Nr. 6
-  Wald gem. § 5 Abs. 6 Nr. 2 (LRT 9110, 9120)
-  Wald gem. § 5 Abs. 6 Nr. 3 (LRT 91E0\*, 9190)
-  Wald gem. § 5 Abs. 6 Nr. 4 (LRT 91D0\*)
-  Wald gem. § 5 Abs. 6 Nr. 5

**Übersicht**



Quelle der Kartengrundlage:  
 Auszug aus den Geobasisdaten der Niedersächsischen Vermessungs- und Katasterverwaltung.  
 © 2016 LGLN

  
 Maßstab: 1:5.000



**Landkreis Osnabrück**  
Der Landrat