



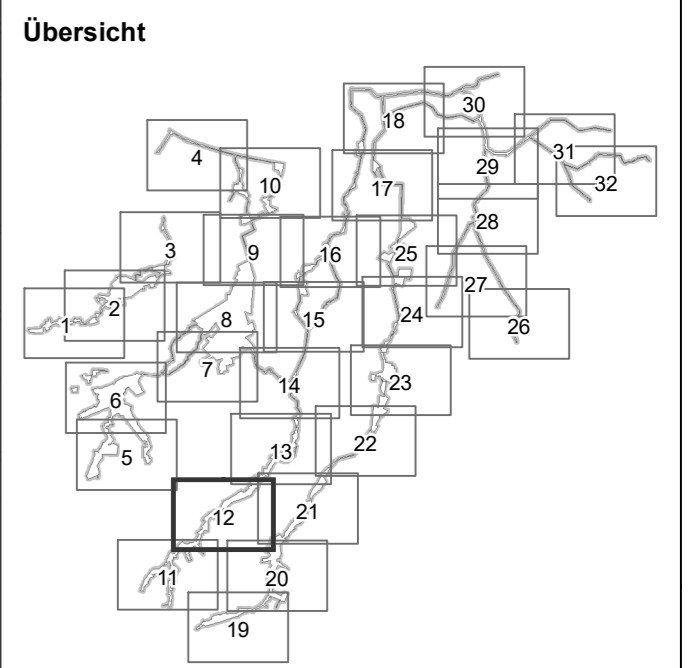
Fachdienst Umwelt



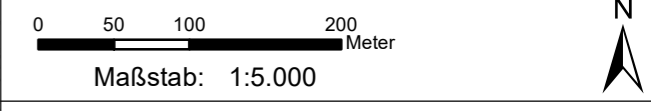
Anlage 2
 Karte 12 zur Verordnung vom
 30.09.2019
 über das Landschaftsschutzgebiet

"Bäche im Artland"
 Landkreis Osnabrück
 Samtgemeinde Artland
 Samtgemeinde Bersenbrück
 Samtgemeinde Fürstenau
 Samtgemeinde Neuenkirchen

- Legende**
- Grenze des Landschaftsschutzgebietes gem. § 1 Abs. 3 Satz 5
 - Grenze des Landschaftsschutzgebietes gem. § 1 Abs. 3 Satz 4
 - Hirschkäfer-Verbreitungsfläche gem. § 5 Abs. 5 Nr. 5 und Abs. 6 Nr. 6
 - Wald gem. § 5 Abs. 6 Nr. 2 (LRT 9110, 9120)
 - Wald gem. § 5 Abs. 6 Nr. 3 (LRT 91E0*, 9190)
 - Wald gem. § 5 Abs. 6 Nr. 4 (LRT 91D0*)
 - Wald gem. § 5 Abs. 6 Nr. 5




Quelle der Kartengrundlage:
 Auszug aus den Geobasisdaten der Niedersächsischen Vermessungs- und Katasterverwaltung.
 © 2016 LGLN



LANDKREIS OSNABRÜCK
 Der Landrat





Landkreis Osnabrück

Fachdienst Umwelt








Anlage 2

Karte 13 zur Verordnung vom
30.09.2019
über das Landschaftsschutzgebiet

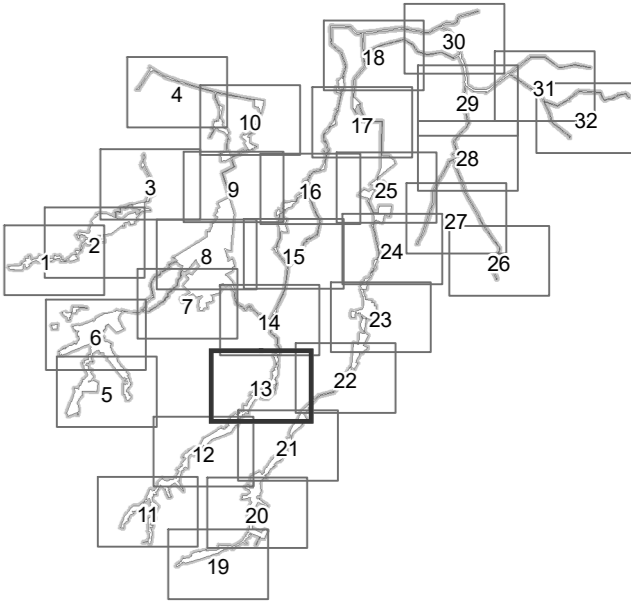
"Bäche im Artland"

Landkreis Osnabrück
Samtgemeinde Artland
Samtgemeinde Bersenbrück
Samtgemeinde Fürstenuh
Samtgemeinde Neuenkirchen

Legende

-  Grenze des Landschaftsschutzgebietes gem. § 1 Abs. 3 Satz 5
-  Grenze des Landschaftsschutzgebietes gem. § 1 Abs. 3 Satz 4
-  Hirschkäfer-Verbreitungsfläche gem. § 5 Abs. 5 Nr. 5 und Abs. 6 Nr. 6
-  Wald gem. § 5 Abs. 6 Nr. 2 (LRT 9110, 9120)
-  Wald gem. § 5 Abs. 6 Nr. 3 (LRT 91E0*, 9190)
-  Wald gem. § 5 Abs. 6 Nr. 4 (LRT 91D0*)
-  Wald gem. § 5 Abs. 6 Nr. 5

Übersicht



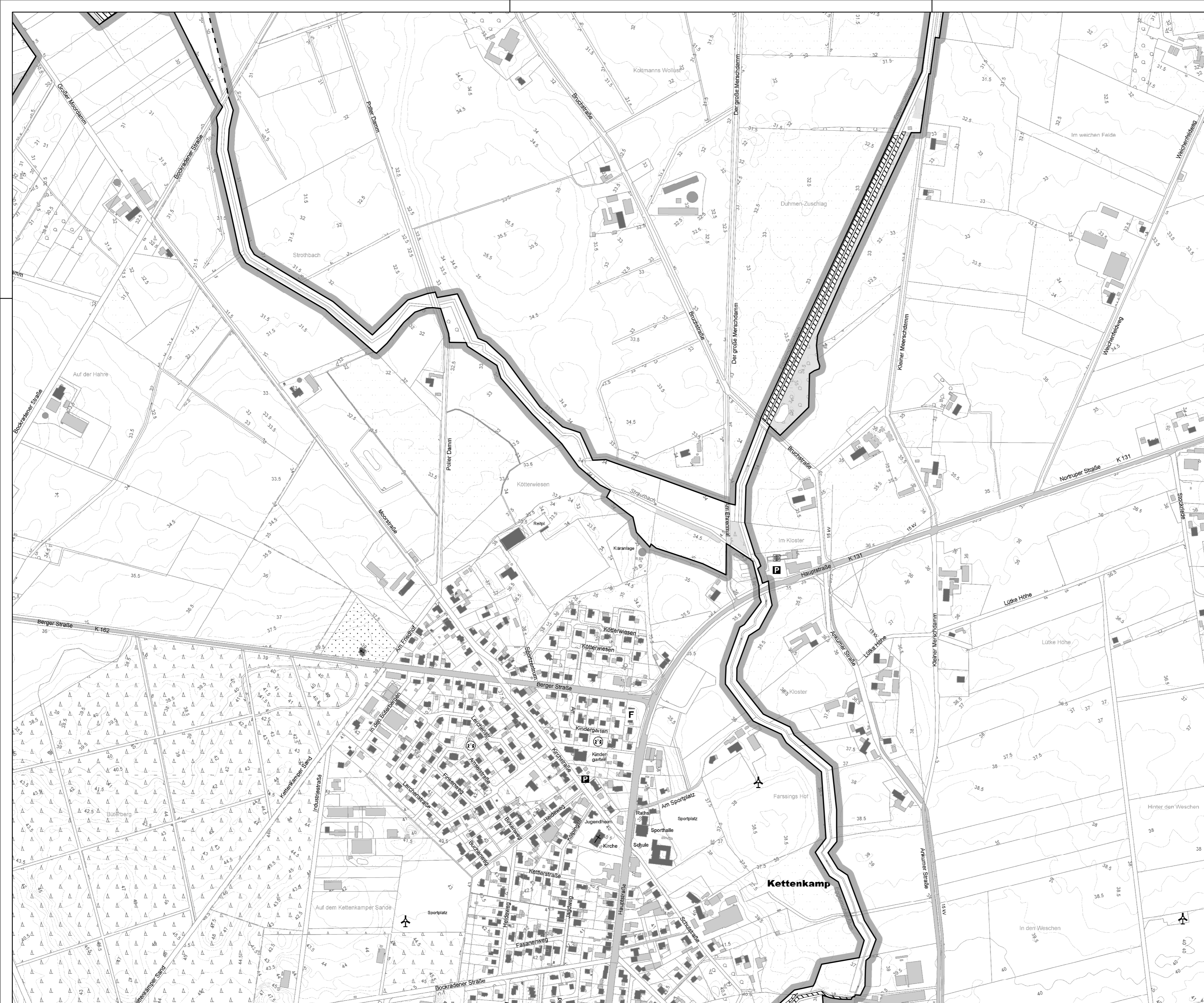
Quelle der Kartengrundlage:
Auszug aus den Geobasisdaten der Niedersächsischen Vermessungs- und Katasterverwaltung.
© 2016 LGLN


0 50 100 200
Meter

Maßstab: 1:5.000

N

LANDKREIS OSNABRÜCK
Der Landrat












Fachdienst Umwelt

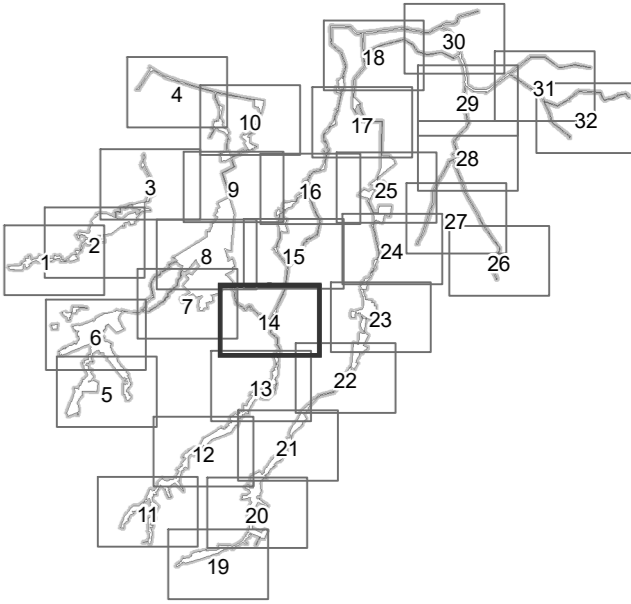
Anlage 2
 Karte 14 zur Verordnung vom
 30.09.2019
 über das Landschaftsschutzgebiet

"Bäche im Artland"
 Landkreis Osnabrück
 Samtgemeinde Artland
 Samtgemeinde Bersenbrück
 Samtgemeinde Fürstenau
 Samtgemeinde Neuenkirchen

Legende

-  Grenze des Landschaftsschutzgebietes gem. § 1 Abs. 3 Satz 5
-  Grenze des Landschaftsschutzgebietes gem. § 1 Abs. 3 Satz 4
-  Hirschkäfer-Verbreitungsfläche gem. § 5 Abs. 5 Nr. 5 und Abs. 6 Nr. 6
-  Wald gem. § 5 Abs. 6 Nr. 2 (LRT 9110, 9120)
-  Wald gem. § 5 Abs. 6 Nr. 3 (LRT 91E0*, 9190)
-  Wald gem. § 5 Abs. 6 Nr. 4 (LRT 91D0*)
-  Wald gem. § 5 Abs. 6 Nr. 5

Übersicht



Quelle der Kartengrundlage:
 Auszug aus den Geobasisdaten der Niedersächsischen Vermessungs- und Katasterverwaltung.
 © 2016 LGLN


0 50 100 200
 Meter

Maßstab: 1:5.000

N

LANDKREIS OSNABRÜCK
 Der Landrat












Fachdienst Umwelt

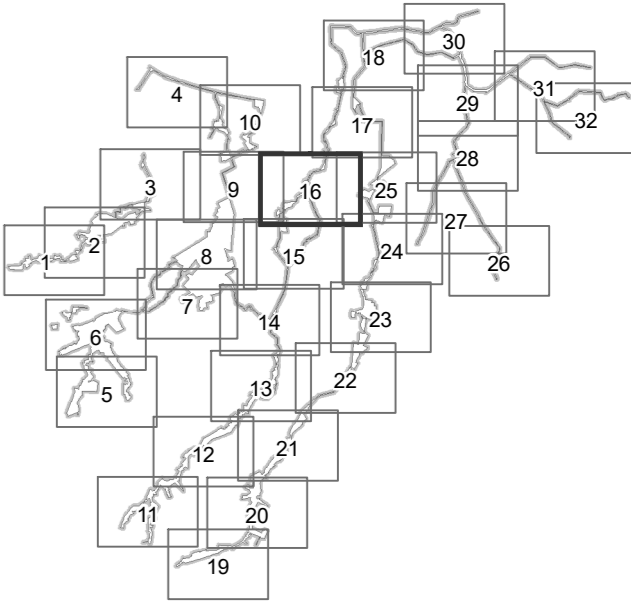
Anlage 2
 Karte 16 zur Verordnung vom
 30.09.2019
 über das Landschaftsschutzgebiet

"Bäche im Artland"
 Landkreis Osnabrück
 Samtgemeinde Artland
 Samtgemeinde Bersenbrück
 Samtgemeinde Fürstenua
 Samtgemeinde Neuenkirchen

Legende

-  Grenze des Landschaftsschutzgebietes gem. § 1 Abs. 3 Satz 5
-  Grenze des Landschaftsschutzgebietes gem. § 1 Abs. 3 Satz 4
-  Hirschkäfer-Verbreitungsfläche gem. § 5 Abs. 5 Nr. 5 und Abs. 6 Nr. 6
-  Wald gem. § 5 Abs. 6 Nr. 2 (LRT 9110, 9120)
-  Wald gem. § 5 Abs. 6 Nr. 3 (LRT 91E0*, 9190)
-  Wald gem. § 5 Abs. 6 Nr. 4 (LRT 91D0*)
-  Wald gem. § 5 Abs. 6 Nr. 5


Übersicht



Quelle der Kartengrundlage:
 Auszug aus den Geobasisdaten der Niedersächsischen Vermessungs- und Katasterverwaltung,
 © 2016 LGLN


0 50 100 200
 Meter

Maßstab: 1:5.000



LANDKREIS OSNABRÜCK
 Der Landrat












Landkreis Osnabrück

Fachdienst Umwelt

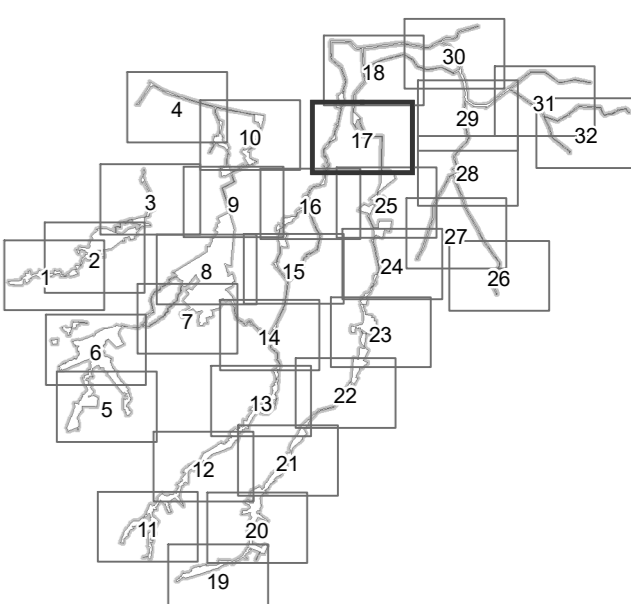
Anlage 2
 Karte 17 zur Verordnung vom 30.09.2019 über das Landschaftsschutzgebiet

"Bäche im Artland"
 Landkreis Osnabrück
 Samtgemeinde Artland
 Samtgemeinde Bersenbrück
 Samtgemeinde Fürstenau
 Samtgemeinde Neuenkirchen

Legende

-  Grenze des Landschaftsschutzgebietes gem. § 1 Abs. 3 Satz 5
-  Grenze des Landschaftsschutzgebietes gem. § 1 Abs. 3 Satz 4
-  Hirschkäfer-Verbreitungsfläche gem. § 5 Abs. 5 Nr. 5 und Abs. 6 Nr. 6
-  Wald gem. § 5 Abs. 6 Nr. 2 (LRT 9110, 9120)
-  Wald gem. § 5 Abs. 6 Nr. 3 (LRT 91E0*, 9190)
-  Wald gem. § 5 Abs. 6 Nr. 4 (LRT 91D0*)
-  Wald gem. § 5 Abs. 6 Nr. 5

Übersicht



Quelle der Kartengrundlage:
 Auszug aus den Geobasisdaten der Niedersächsischen Vermessungs- und Katasterverwaltung,
 © 2016 LGLN

0 50 100 200 Meter
 Maßstab: 1:5.000

N

LANDKREIS OSNABRÜCK
 Der Landrat



Fachdienst Umwelt

Anlage 2
 Karte 18 zur Verordnung vom
 30.09.2019
 über das Landschaftsschutzgebiet

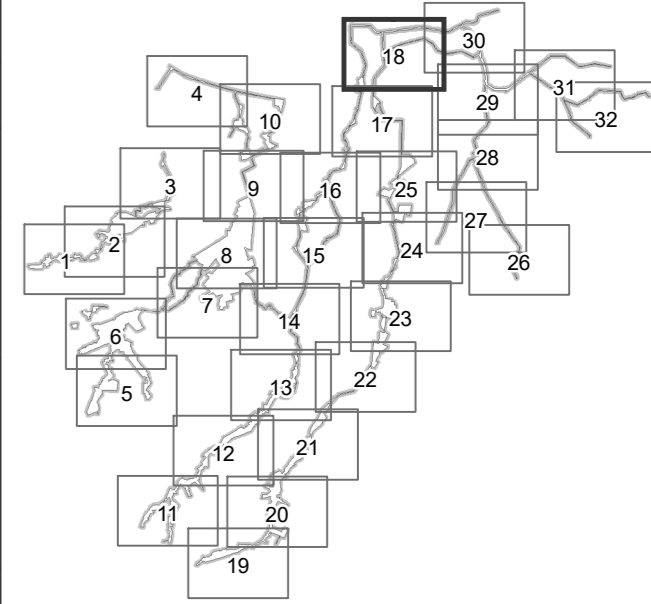
"Bäche im Artland"

Landkreis Osnabrück
 Samtgemeinde Artland
 Samtgemeinde Bersenbrück
 Samtgemeinde Fürstenau
 Samtgemeinde Neuenkirchen

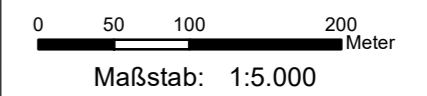
Legende

- Grenze des Landschaftsschutzgebietes gem. § 1 Abs. 3 Satz 5
- Grenze des Landschaftsschutzgebietes gem. § 1 Abs. 3 Satz 4
- Hirschkäfer-Verbreitungsfläche gem. § 5 Abs. 5 Nr. 5 und Abs. 6 Nr. 6
- Wald gem. § 5 Abs. 6 Nr. 2 (LRT 9110, 9120)
- Wald gem. § 5 Abs. 6 Nr. 3 (LRT 91E0*, 9190)
- Wald gem. § 5 Abs. 6 Nr. 4 (LRT 91D0*)
- Wald gem. § 5 Abs. 6 Nr. 5

Übersicht



Quelle der Kartengrundlage:
 Auszug aus den Geobasisdaten der Niedersächsischen Vermessungs- und Katasterverwaltung.
 © 2016 LGLN



LANDKREIS OSNABRÜCK
 Der Landrat