



Fachdienst Umwelt



Anlage 2

Karte 19 zur Verordnung vom
30.09.2019
über das Landschaftsschutzgebiet

"Bäche im Artland"

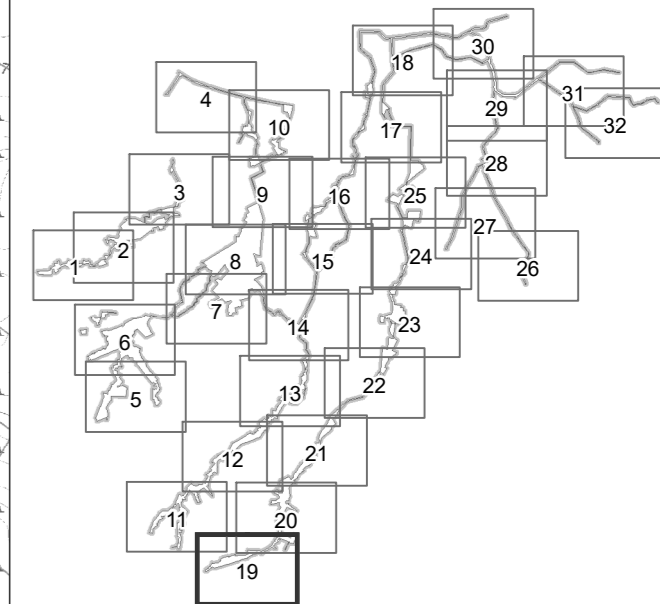
Landkreis Osnabrück

Samtgemeinde Artland
Samtgemeinde Bersenbrück
Samtgemeinde Fürstenu
Samtgemeinde Neuenkirchen

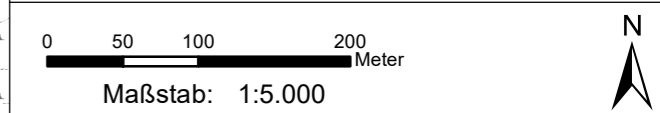
Legende

- Grenze des Landschaftsschutzgebietes gem. § 1 Abs. 3 Satz 5
- Grenze des Landschaftsschutzgebietes gem. § 1 Abs. 3 Satz 4
- Hirschkäfer-Verbreitungsfläche gem. § 5 Abs. 5 Nr. 5 und Abs. 6 Nr. 6
- Wald gem. § 5 Abs. 6 Nr. 2 (LRT 9110, 9120)
- Wald gem. § 5 Abs. 6 Nr. 3 (LRT 91E0*, 9190)
- Wald gem. § 5 Abs. 6 Nr. 4 (LRT 91D0*)
- Wald gem. § 5 Abs. 6 Nr. 5

Übersicht



Quelle der Kartengrundlage:
Auszug aus den Geobasisdaten der Niedersächsischen Vermessungs-
und Katasterverwaltung, © 2016 LGLN



LANDKREIS OSNABRÜCK
Der Landrat



Fachdienst Umwelt

Anlage 2

Karte 20 zur Verordnung vom
30.09.2019
über das Landschaftsschutzgebiet

"Bäche im Artland"

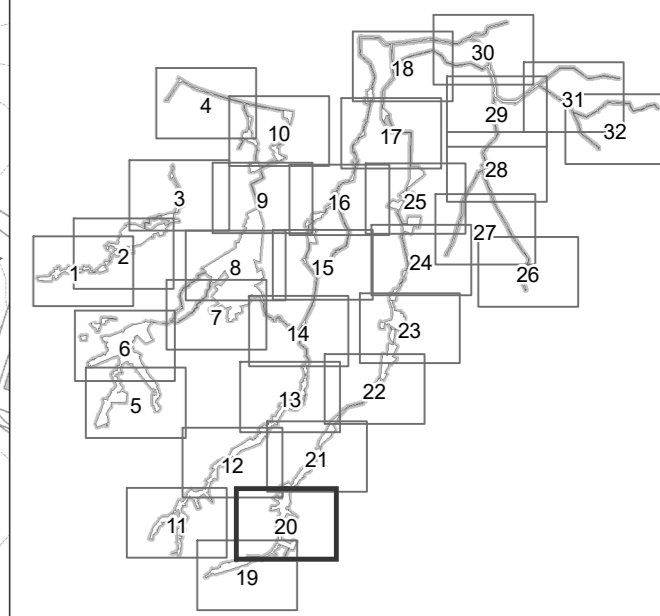
Landkreis Osnabrück

Samtgemeinde Artland
Samtgemeinde Bersenbrück
Samtgemeinde Fürstenau
Samtgemeinde Neuenkirchen

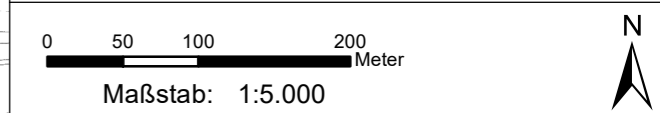
Legende

- Grenze des Landschaftsschutzgebietes gem. § 1 Abs. 3 Satz 5
- Grenze des Landschaftsschutzgebietes gem. § 1 Abs. 3 Satz 4
- Hirschkäfer-Verbreitungsfläche gem. § 5 Abs. 5 Nr. 5 und Abs. 6 Nr. 6
- Wald gem. § 5 Abs. 6 Nr. 2 (LRT 9110, 9120)
- Wald gem. § 5 Abs. 6 Nr. 3 (LRT 91E0*, 9190)
- Wald gem. § 5 Abs. 6 Nr. 4 (LRT 91D0*)
- Wald gem. § 5 Abs. 6 Nr. 5

Übersicht




Quelle der Kartengrundlage:
Auszug aus den Geobasisdaten der Niedersächsischen Vermessungs- und Katasterverwaltung.
© 2016 LGLN



LANDKREIS OSNABRÜCK
Der Landrat














Fachdienst Umwelt

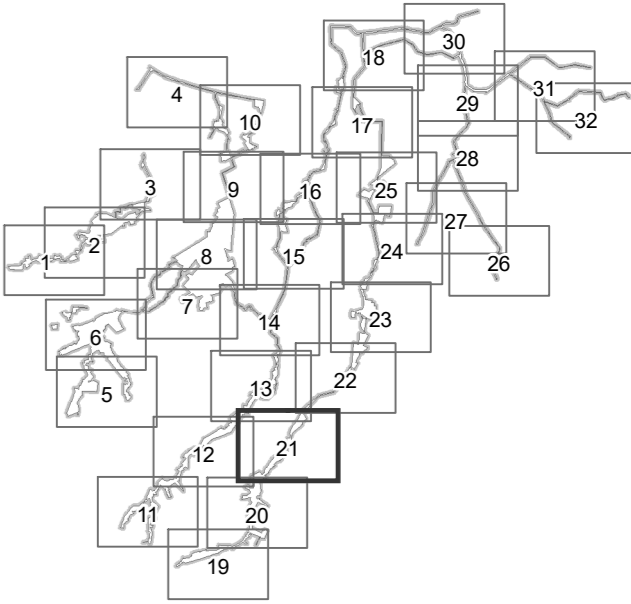
Anlage 2
 Karte 21 zur Verordnung vom
 30.09.2019
 über das Landschaftsschutzgebiet

"Bäche im Artland"
 Landkreis Osnabrück
 Samtgemeinde Artland
 Samtgemeinde Bersenbrück
 Samtgemeinde Fürstenau
 Samtgemeinde Neuenkirchen

Legende

-  Grenze des Landschaftsschutzgebietes gem. § 1 Abs. 3 Satz 5
-  Grenze des Landschaftsschutzgebietes gem. § 1 Abs. 3 Satz 4
-  Hirschkäfer-Verbreitungsfläche gem. § 5 Abs. 5 Nr. 5 und Abs. 6 Nr. 6
-  Wald gem. § 5 Abs. 6 Nr. 2 (LRT 9110, 9120)
-  Wald gem. § 5 Abs. 6 Nr. 3 (LRT 91E0*, 9190)
-  Wald gem. § 5 Abs. 6 Nr. 4 (LRT 91D0*)
-  Wald gem. § 5 Abs. 6 Nr. 5

Übersicht



Quelle der Kartengrundlage:
 Auszug aus den Geobasisdaten der Niedersächsischen Vermessungs- und Katasterverwaltung.
 © 2016 LGLN

0 50 100 200
 Meter

Maßstab: 1:5.000

LANDKREIS OSNABRÜCK
 Der Landrat



Fachdienst Umwelt

Anlage 2
 Karte 22 zur Verordnung vom
 30.09.2019
 über das Landschaftsschutzgebiet

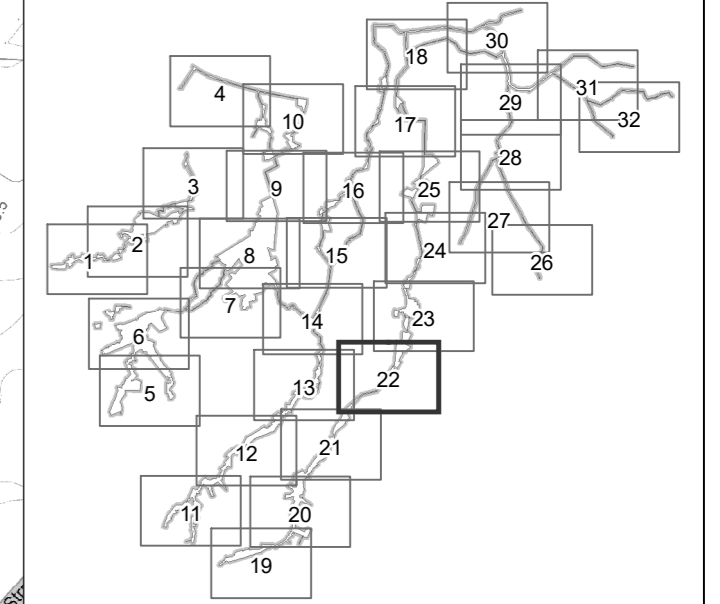
"Bäche im Artland"

Landkreis Osnabrück
 Samtgemeinde Artland
 Samtgemeinde Bersenbrück
 Samtgemeinde Fürstenau
 Samtgemeinde Neuenkirchen

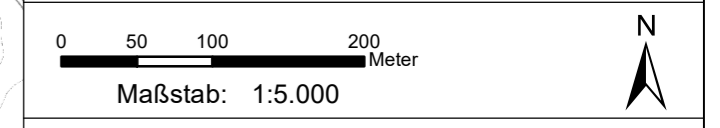
Legende

- Grenze des Landschaftsschutzgebietes gem. § 1 Abs. 3 Satz 5
- Grenze des Landschaftsschutzgebietes gem. § 1 Abs. 3 Satz 4
- Hirschkäfer-Verbreitungsfläche gem. § 5 Abs. 5 Nr. 5 und Abs. 6 Nr. 6
- Wald gem. § 5 Abs. 6 Nr. 2 (LRT 9110, 9120)
- Wald gem. § 5 Abs. 6 Nr. 3 (LRT 91E0*, 9190)
- Wald gem. § 5 Abs. 6 Nr. 4 (LRT 91D0*)
- Wald gem. § 5 Abs. 6 Nr. 5

Übersicht

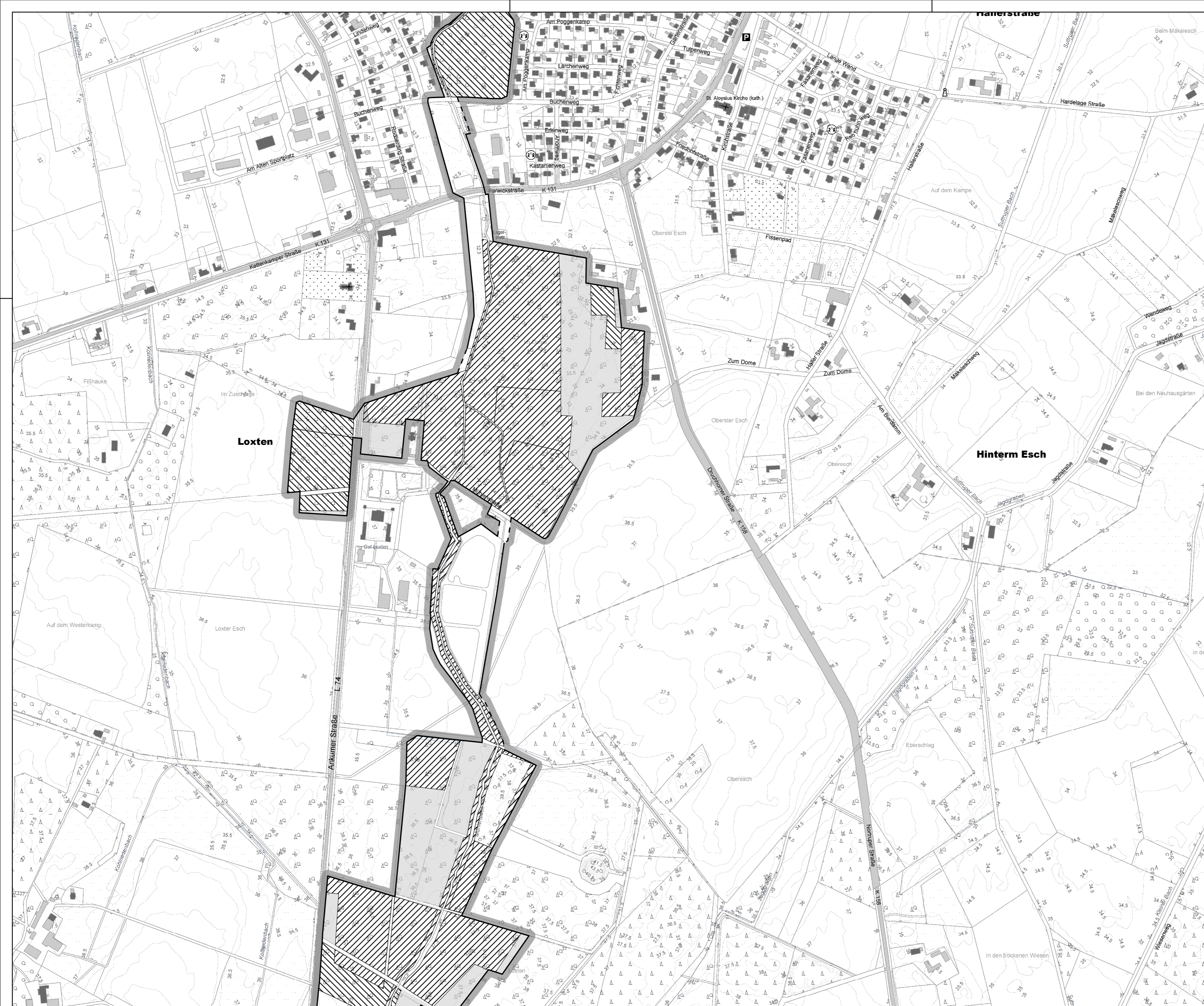



Quelle der Kartengrundlage:
 Auszug aus den Geobasisdaten der Niedersächsischen Vermessungs-
 und Katasterverwaltung.
 © 2016 LGLN



LANDKREIS OSNABRÜCK
 Der Landrat














Fachdienst Umwelt

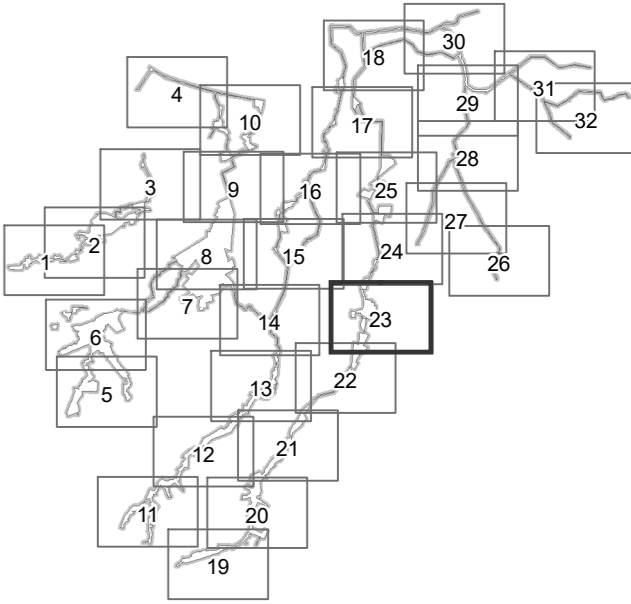
Anlage 2
 Karte 23 zur Verordnung vom
 30.09.2019
 über das Landschaftsschutzgebiet

"Bäche im Artland"
 Landkreis Osnabrück
 Samtgemeinde Artland
 Samtgemeinde Bersenbrück
 Samtgemeinde Fürstenua
 Samtgemeinde Neuenkirchen

Legende

-  Grenze des Landschaftsschutzgebietes gem. § 1 Abs. 3 Satz 5
-  Grenze des Landschaftsschutzgebietes gem. § 1 Abs. 3 Satz 4
-  Hirschkäfer-Verbreitungsfläche gem. § 5 Abs. 5 Nr. 5 und Abs. 6 Nr. 6
-  Wald gem. § 5 Abs. 6 Nr. 2 (LRT 9110, 9120)
-  Wald gem. § 5 Abs. 6 Nr. 3 (LRT 91E0*, 9190)
-  Wald gem. § 5 Abs. 6 Nr. 4 (LRT 91D0*)
-  Wald gem. § 5 Abs. 6 Nr. 5

Übersicht



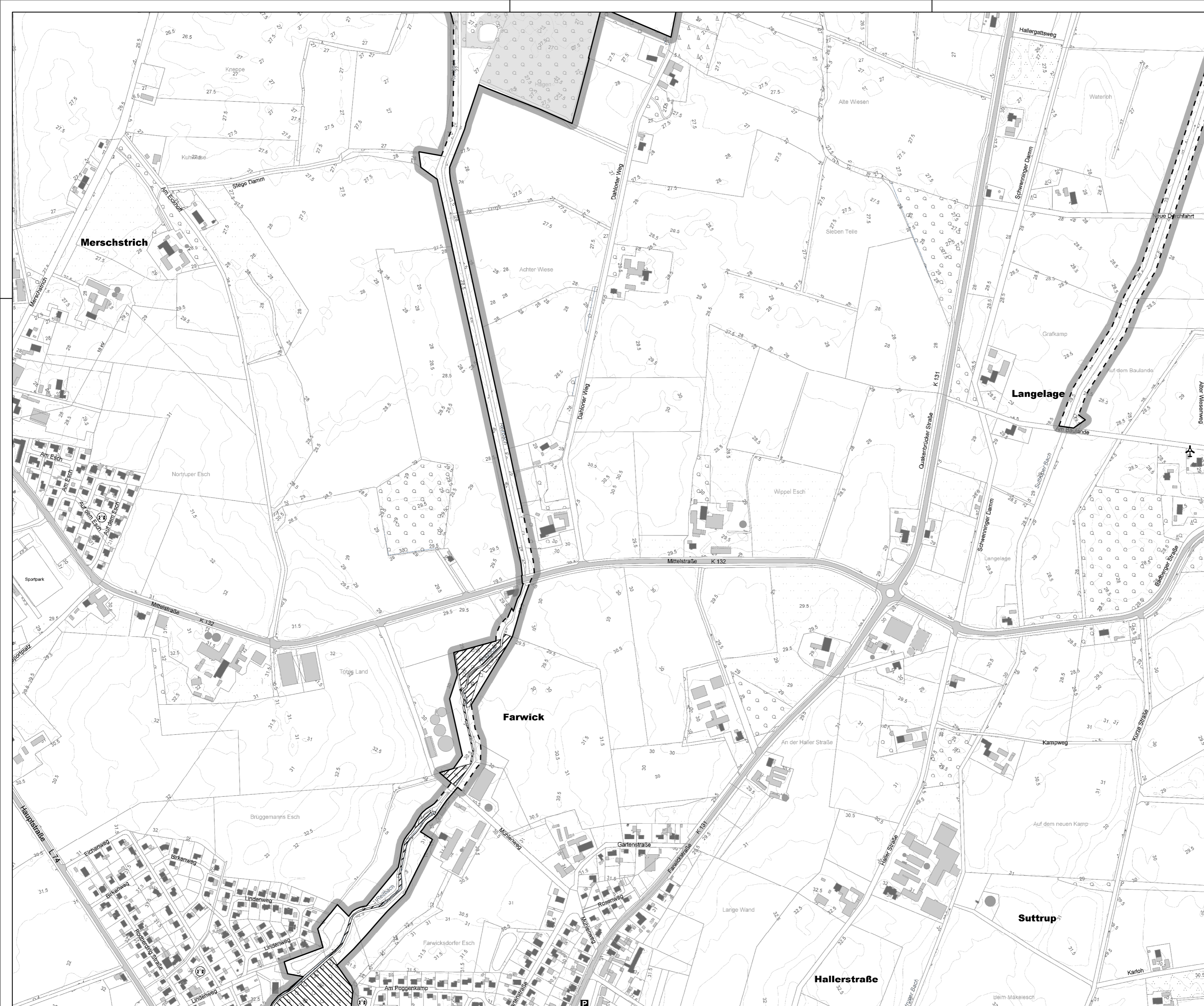
Quelle der Kartengrundlage:
 Auszug aus den Geobasisdaten der Niedersächsischen Vermessungs- und Katasterverwaltung.
 © 2016 LGLN

0 50 100 200
 Meter

Maßstab: 1:5.000

N

LANDKREIS OSNABRÜCK
 Der Landrat

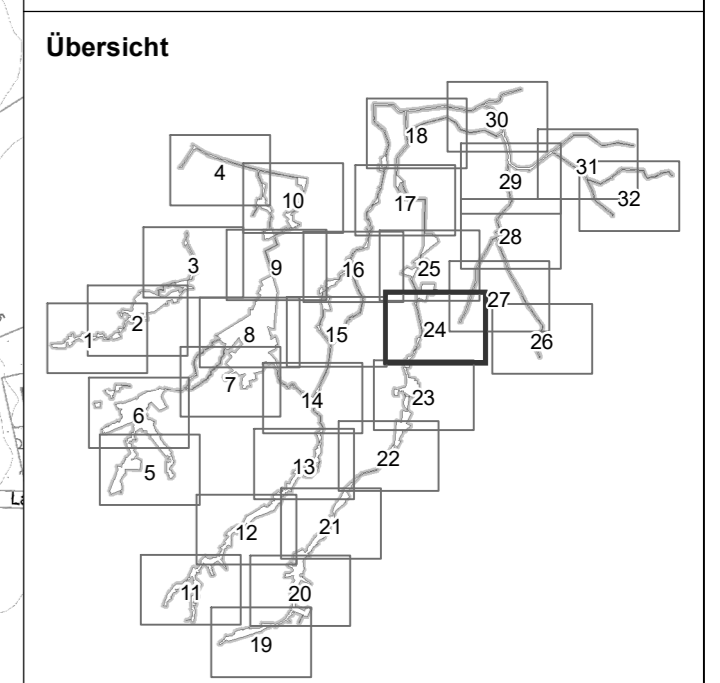


Fachdienst Umwelt

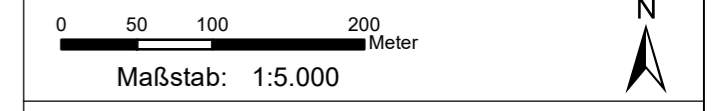
Anlage 2
 Karte 24 zur Verordnung vom
 30.09.2019
 über das Landschaftsschutzgebiet

"Bäche im Artland"
 Landkreis Osnabrück
 Samtgemeinde Artland
 Samtgemeinde Bersenbrück
 Samtgemeinde Fürstenau
 Samtgemeinde Neuenkirchen

- Legende**
- Grenze des Landschaftsschutzgebietes gem. § 1 Abs. 3 Satz 5
 - Grenze des Landschaftsschutzgebietes gem. § 1 Abs. 3 Satz 4
 - Hirschkäfer-Verbreitungsfläche gem. § 5 Abs. 5 Nr. 5 und Abs. 6 Nr. 6
 - Wald gem. § 5 Abs. 6 Nr. 2 (LRT 9110, 9120)
 - Wald gem. § 5 Abs. 6 Nr. 3 (LRT 91E0*, 9190)
 - Wald gem. § 5 Abs. 6 Nr. 4 (LRT 91D0*)
 - Wald gem. § 5 Abs. 6 Nr. 5



Quelle der Kartengrundlage:
 Auszug aus den Geobasisdaten der Niedersächsischen Vermessungs- und Katasterverwaltung,
 © 2016 LGLN



LANDKREIS OSNABRÜCK
 Der Landrat



Fachdienst Umwelt








Anlage 2

Karte 18 zur Verordnung vom
30.09.2019
über das Landschaftsschutzgebiet

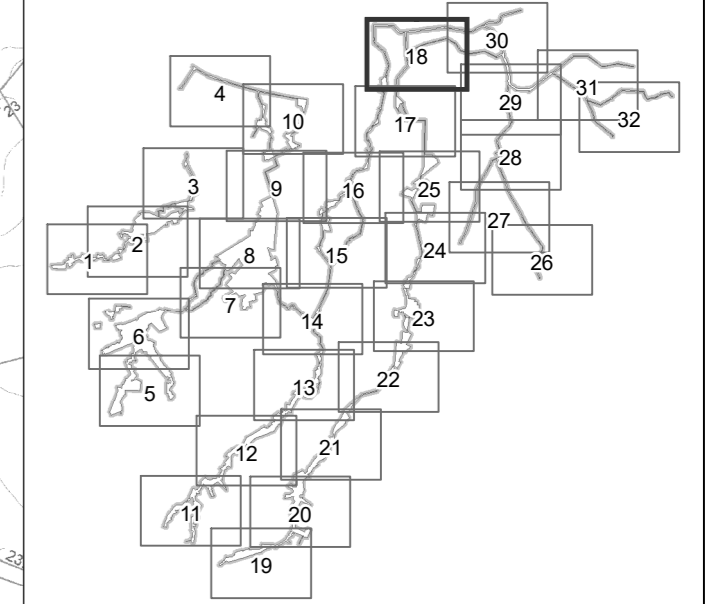
"Bäche im Artland"

Landkreis Osnabrück
Samtgemeinde Artland
Samtgemeinde Bersenbrück
Samtgemeinde Fürstenau
Samtgemeinde Neuenkirchen

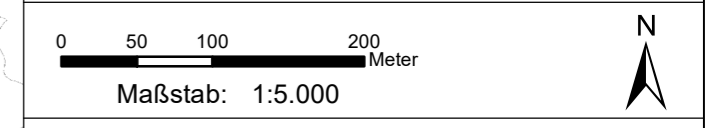
Legende

-  Grenze des Landschaftsschutzgebietes gem. § 1 Abs. 3 Satz 5
-  Grenze des Landschaftsschutzgebietes gem. § 1 Abs. 3 Satz 4
-  Hirschkäfer-Verbreitungsfläche gem. § 5 Abs. 5 Nr. 5 und Abs. 6 Nr. 6
-  Wald gem. § 5 Abs. 6 Nr. 2 (LRT 9110, 9120)
-  Wald gem. § 5 Abs. 6 Nr. 3 (LRT 91E0*, 9190)
-  Wald gem. § 5 Abs. 6 Nr. 4 (LRT 91D0*)
-  Wald gem. § 5 Abs. 6 Nr. 5

Übersicht



Quelle der Kartengrundlage:
Auszug aus den Geobasisdaten der Niedersächsischen Vermessungs-
und Katasterverwaltung, © 2016 LGLN



LANDKREIS OSNABRÜCK
Der Landrat