



**Übersichtskarte 1:15.000  
zur Verordnung über das  
Landschaftsschutzgebiet  
"Eich bei Stellichte"  
in der Stadt Walsrode  
Landkreis Heidekreis**

**Legende**

-  Landschaftsschutzgebietsgrenze  
(Innenrand der Linie)
-  Kreisgrenze



Der Landrat

Ostermann

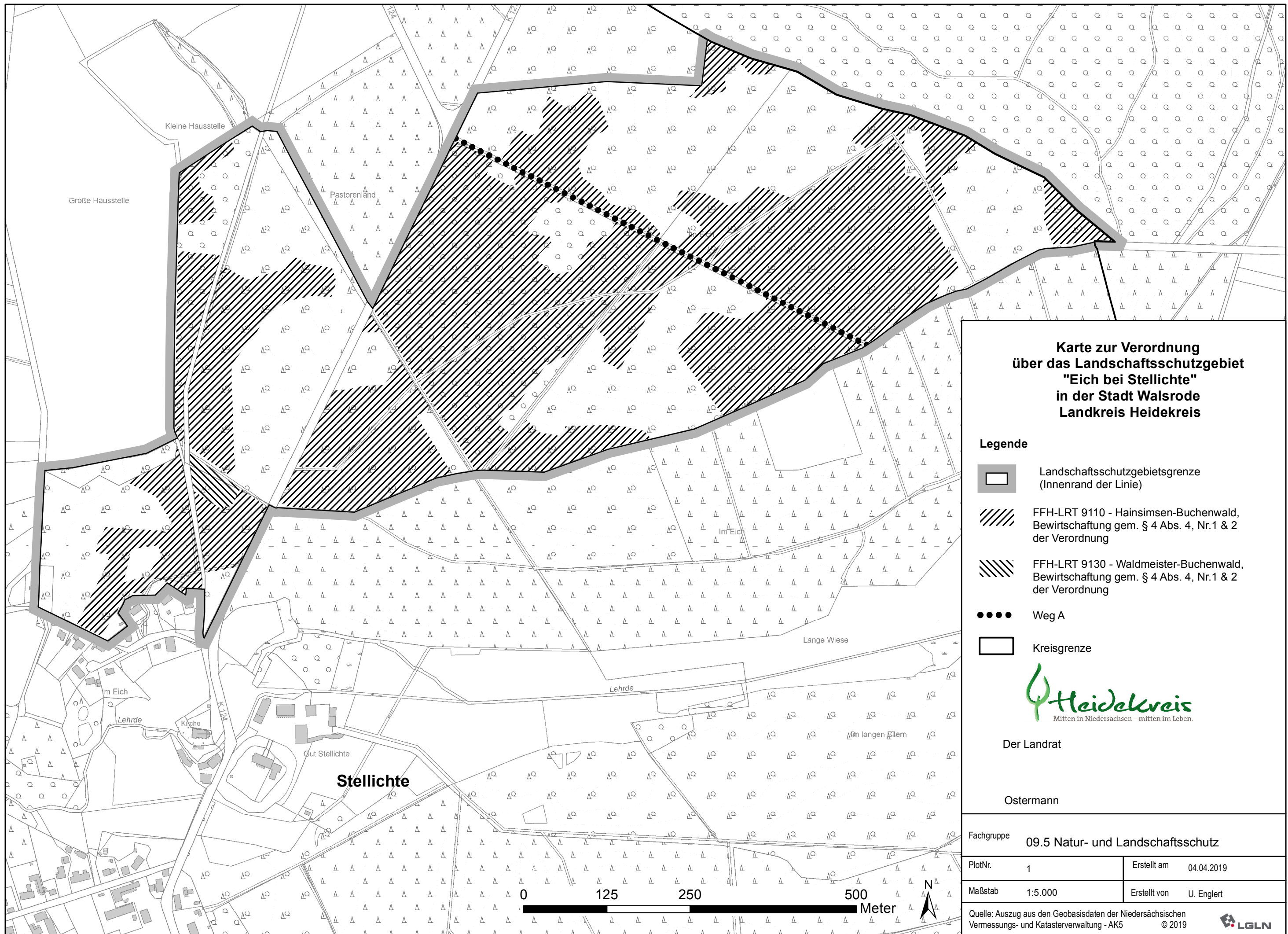
Fachgruppe **09.5 Natur- und Landschaftsschutz**

PlotNr. 1      Erstellt am 04.04.2019

Maßstab 1:15.000      Erstellt von U. Englert






Quelle: Auszug aus den Geobasisdaten der Niedersächsischen Vermessungs- und Katasterverwaltung - DTK25 © 2019





**Karte zur Verordnung  
über das Landschaftsschutzgebiet  
"Eich bei Stellichte"  
in der Stadt Walsrode  
Landkreis Heidekreis**

**Legende**

-  Landschaftsschutzgebietsgrenze (Innenrand der Linie)
-  FFH-LRT 9110 - Hainsimsen-Buchenwald, Bewirtschaftung gem. § 4 Abs. 4, Nr.1 & 2 der Verordnung
-  FFH-LRT 9130 - Waldmeister-Buchenwald, Bewirtschaftung gem. § 4 Abs. 4, Nr.1 & 2 der Verordnung
-  Weg A
-  Kreisgrenze



Der Landrat  
Ostermann

Fachgruppe 09.5 Natur- und Landschaftsschutz

PlotNr. 1      Erstellt am 04.04.2019

Maßstab 1:5.000      Erstellt von U. Englert

Quelle: Auszug aus den Geobasisdaten der Niedersächsischen Vermessungs- und Katasterverwaltung - AK5 © 2019

