

**Übersichtskarte zur Verordnung
über das Landschaftsschutzgebiet
"Wietze"
in der Gemeinde Wietendorf
und der Stadt Munster
Landkreis Heidekreis**



Landschaftsschutzgebietsgrenze
(Innenrand der Linie)



Der Landrat

Ostermann

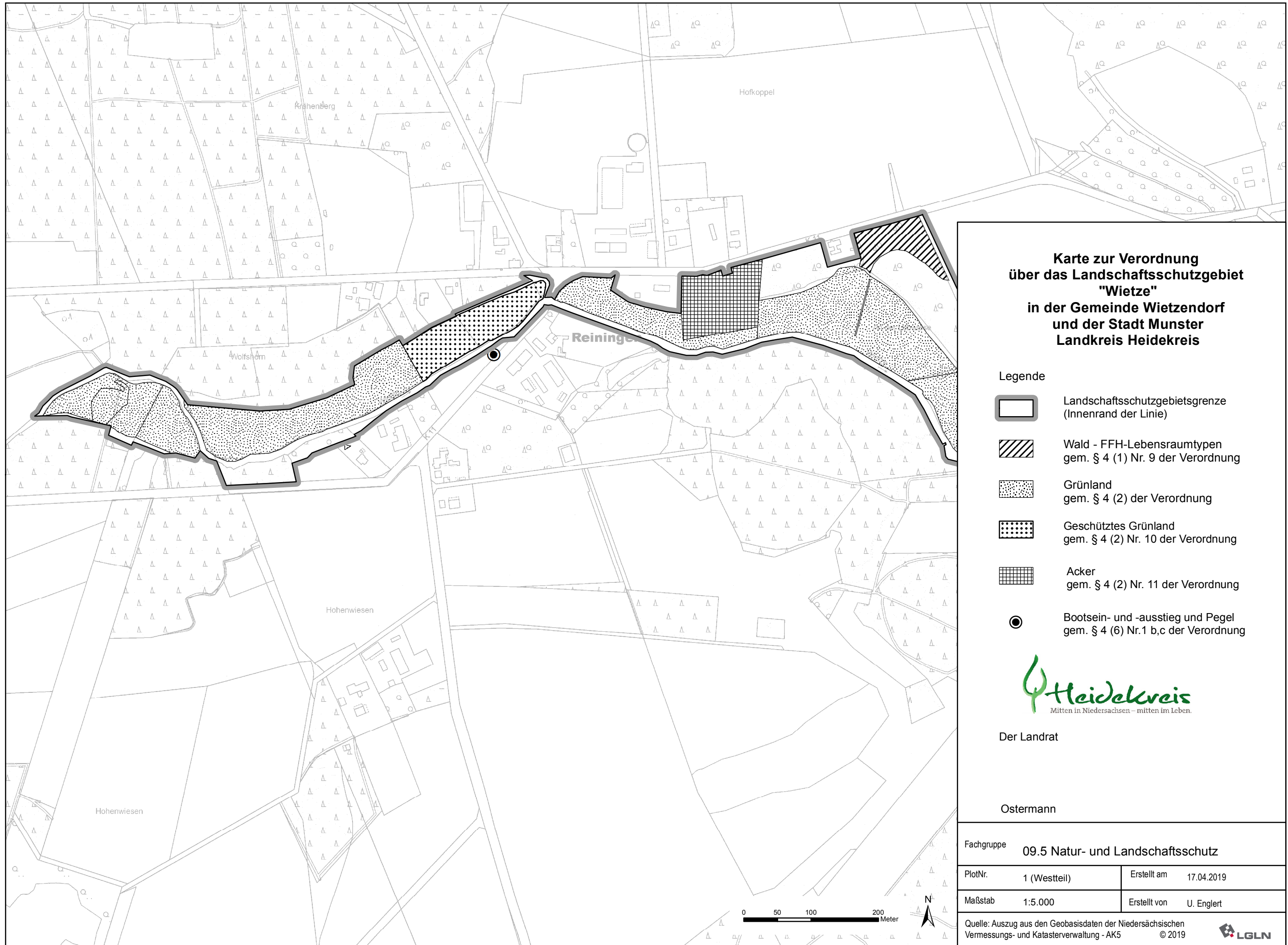
Fachgruppe **09.5 Natur- und Landschaftsschutz**

PlotNr.	1	Erstellt am	09.04.2019
---------	---	-------------	------------







Maßstab	1:15.000	Erstellt von	U. Englert
---------	----------	--------------	------------

Quelle: Auszug aus den Geobasisdaten der Niedersächsischen Vermessungs- und Katasterverwaltung -DTK25 © 2019





**Karte zur Verordnung
über das Landschaftsschutzgebiet
"Wietze"
in der Gemeinde Wietzendorf
und der Stadt Munster
Landkreis Heidekreis**

- Legende**
-  Landschaftsschutzgebietsgrenze
(Innenrand der Linie)
 -  Wald - FFH-Lebensraumtypen
gem. § 4 (1) Nr. 9 der Verordnung
 -  Grünland
gem. § 4 (2) der Verordnung
 -  Geschütztes Grünland
gem. § 4 (2) Nr. 10 der Verordnung
 -  Acker
gem. § 4 (2) Nr. 11 der Verordnung
 -  Bootsein- und -ausstieg und Pegel
gem. § 4 (6) Nr. 1 b,c der Verordnung



Der Landrat

Ostermann

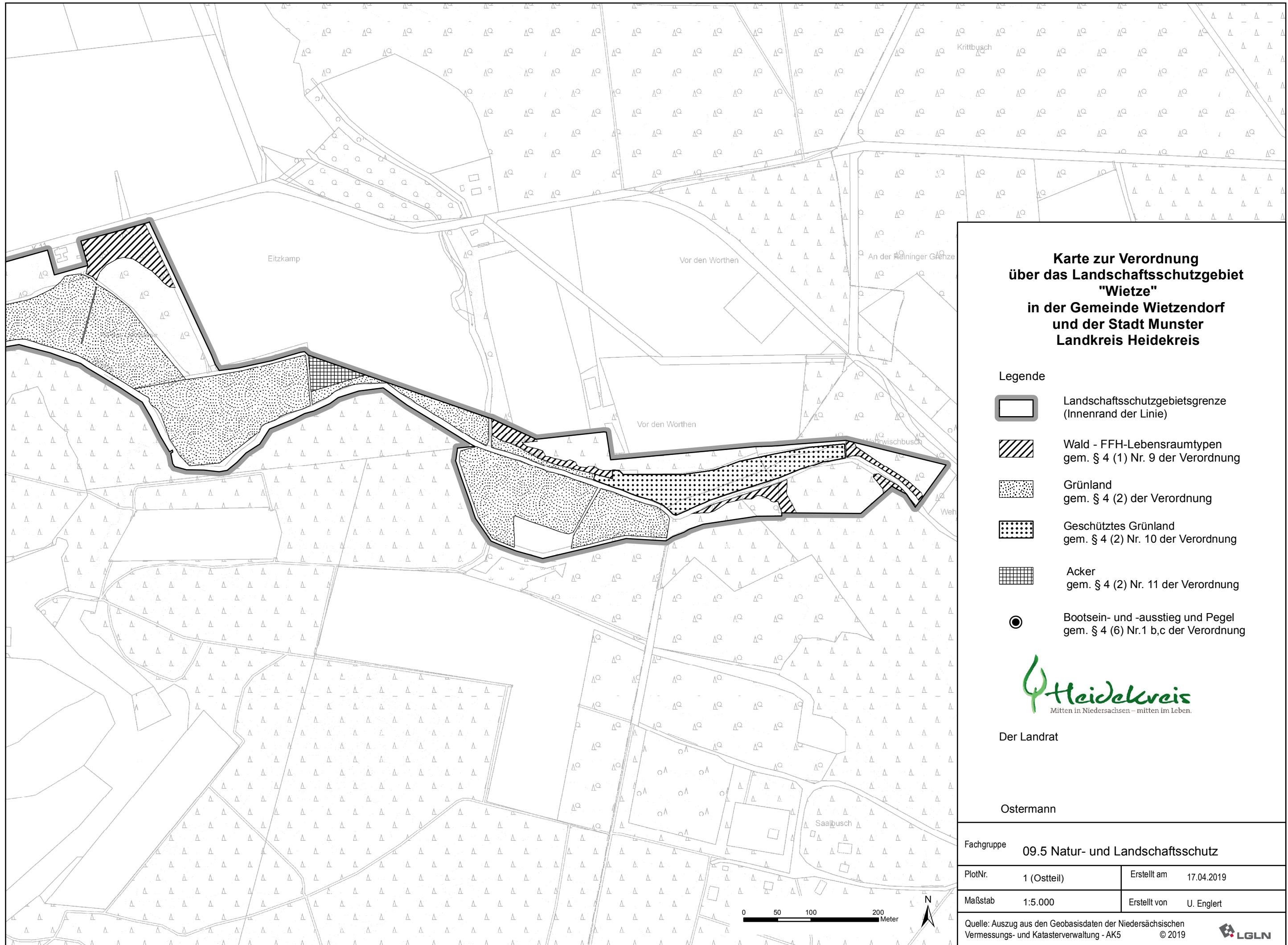
Fachgruppe **09.5 Natur- und Landschaftsschutz**

PlotNr. 1 (Westteil)	Erstellt am 17.04.2019
----------------------	------------------------







Maßstab 1:5.000	Erstellt von U. Englert
-----------------	-------------------------

Quelle: Auszug aus den Geobasisdaten der Niedersächsischen Vermessungs- und Katasterverwaltung - AK5 © 2019





**Karte zur Verordnung
über das Landschaftsschutzgebiet
"Wietze"
in der Gemeinde Wietzendorf
und der Stadt Munster
Landkreis Heidekreis**

- Legende**
-  Landschaftsschutzgebietsgrenze
(Innenrand der Linie)
 -  Wald - FFH-Lebensraumtypen
gem. § 4 (1) Nr. 9 der Verordnung
 -  Grünland
gem. § 4 (2) der Verordnung
 -  Geschütztes Grünland
gem. § 4 (2) Nr. 10 der Verordnung
 -  Acker
gem. § 4 (2) Nr. 11 der Verordnung
 -  Bootsein- und -ausstieg und Pegel
gem. § 4 (6) Nr. 1 b,c der Verordnung



Der Landrat

Ostermann

Fachgruppe **09.5 Natur- und Landschaftsschutz**

PlotNr. 1 (Ostteil)	Erstellt am 17.04.2019
----------------------------	-------------------------------

Maßstab 1:5.000	Erstellt von U. Englert
------------------------	--------------------------------

Quelle: Auszug aus den Geobasisdaten der Niedersächsischen Vermessungs- und Katasterverwaltung - AK5 © 2019

