

Anlage 3
Übersichtskarte zur Verordnung des Landkreises Harburg
über das Natur- und Landschaftsschutzgebiet "Estetal"

- Grenze Landkreis Harburg
- FFH-Gebiet "Este, Bötersheimer Heide, Glüsing Bruch und Osterbruch"
- Naturschutzgebiet "Estetal"
- Landschaftsschutzgebiet "Estetal"
- Landschaftsschutzgebiet "Estetal und Umgebung"
- Naturschutzgebiet "Glüsing Bruch und Osterbruch"

0 0,5 1 2 Kilometer **1:50.000**

Hintergrundkarte: Auszug aus den Geobasisdaten der Niedersächsischen Vermessungs- und Katasterverwaltung Katasterverwaltung © 2017



**Übersichtskarte
Naturschutzgebiet "Estetal"**

- Landkreisgrenze
- FFH-Gebiet "Este, Botesheimer Heide, Glüsinger Bruch und Osterbruch"
- Naturschutzgebiet "Estetal"
- Landschaftsschutzgebiet "Estetal"
- Naturschutzgebiet "Glüsinger Bruch und Osterbruch"

1:50.000

Verordnung zur Änderung des Gebietsstandes der Naturschutzgebiete "Este, Botesheimer Heide, Glüsinger Bruch und Osterbruch" vom 18. Dezember 2019 (Verordnung über die Natur- und Landschaftsschutzgebiete "Estetal")

**Anlage 1
der Verordnung des Landkreises Harburg über das
Natur- und Landschaftsschutzgebiet "Estetal"**

- Grenze Naturschutzgebiet "Estetal"
- Landschaftsschutzgebiet "Estetal"
- Naturschutzgebiet "Glüsinger Bruch und Osterbruch"
- Ackerfläche gem. § 4 Abs. 3 Nr. 1
- Grünfläche A gem. § 4 Abs. 3 Nr. 2
- Grünfläche B gem. § 4 Abs. 3 Nr. 3
- Grünfläche C gem. § 4 Abs. 3 Nr. 4
- Waldfläche A gem. § 4 Abs. 4 Nr. 1 i.V.m. Nr. 2
- Waldfläche B gem. § 4 Abs. 4 Nr. 1 i.V.m. Nr. 3
- Waldfläche C gem. § 4 Abs. 4 Nr. 1 i.V.m. Nr. 4
- Waldfläche D gem. § 4 Abs. 4 Nr. 1 i.V.m. Nr. 5

Landkreis Harburg

Mitgeltliche Karte zur Verordnung des Landkreises Harburg vom 18. Dezember 2019 über die Natur- und Landschaftsschutzgebiete "Estetal"

Wissen (Lufi), den 22.01.2020
Landkreis Harburg
Der Landrat

Rainer Rampe
Kartographie: Kreis Harburg (1:50.000)
Maßstab: 1:5.000
Blatt 1 von 3

Übersichtskarte NSG "Estetal"

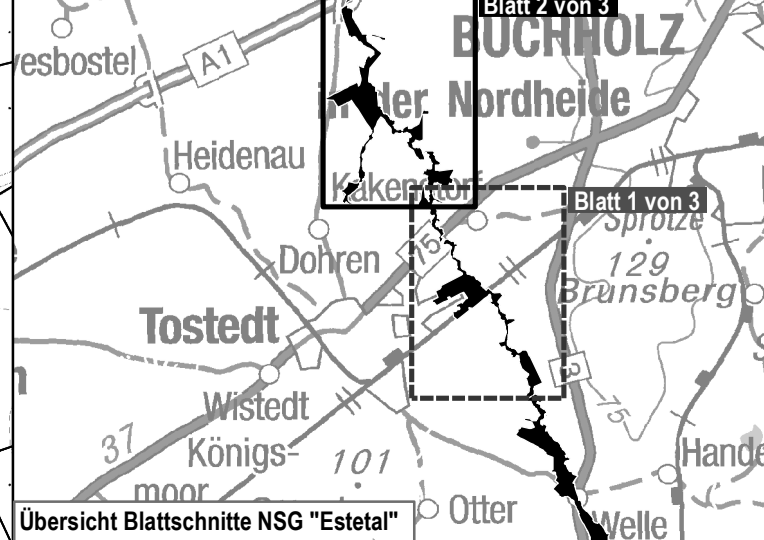
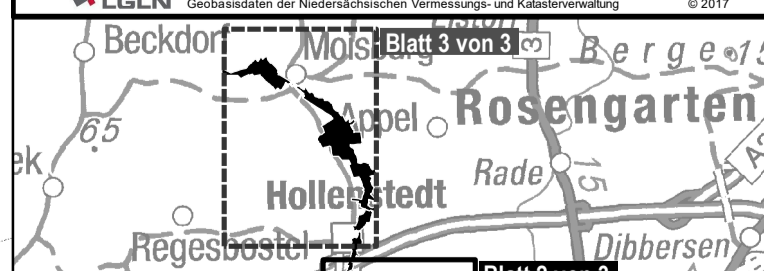
1:200.000



- Anlage 1**
 der Verordnung des Landkreises Harburg über das
 Natur- und Landschaftsschutzgebiet "Estetal"
- Grenze Naturschutzgebiet "Estetal"
 - ▨ Landschaftsschutzgebiet "Estetal"
 - Ein- und Ausstieg gem. § 4 Abs. 2 Nr. 6
 - ▨ Ackerfläche gem. § 4 Abs. 3 Nr. 1
 - ▨ Grünlandfläche A gem. § 4 Abs. 3 Nr. 2
 - ▨ Grünlandfläche B gem. § 4 Abs. 3 Nr. 3
 - ▨ Grünlandfläche C gem. § 4 Abs. 3 Nr. 4
 - ▨ Waldfläche A gem. § 4 Abs. 4 Nr. 1 i.V.m. Nr. 2
 - ▨ Waldfläche B gem. § 4 Abs. 4 Nr. 1 i.V.m. Nr. 3
 - ▨ Waldfläche C gem. § 4 Abs. 4 Nr. 1 i.V.m. Nr. 4
 - ▨ Waldfläche D gem. § 4 Abs. 4 Nr. 1 i.V.m. Nr. 5

Landkreis Harburg
 MäÙgebliche Karte zur Verordnung des Landkreises Harburg vom
 18. Dezember 2010 über das Natur- und Landschaftsschutzgebiet
 "Estetal"

Wissen (L)H, den 22.01.2020
 Landkreis Harburg
 Der Landrat





Anlage 1
 der Verordnung des Landkreises Harburg über das
 Natur- und Landschaftsschutzgebiet "Estetal"

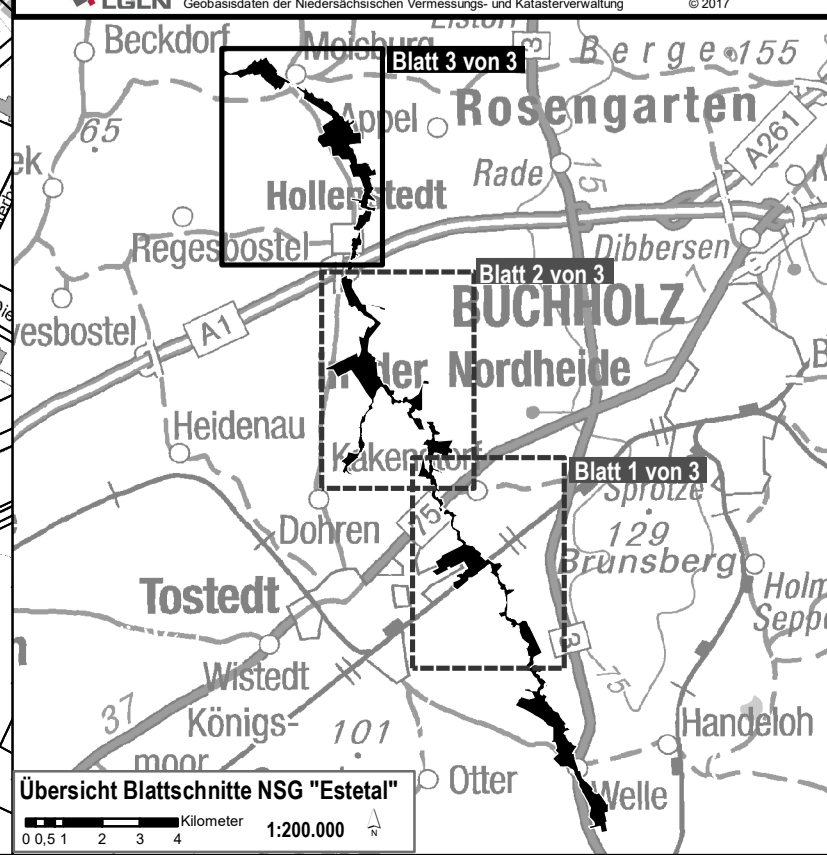
- Grenze Landschaftsschutzgebiet "Estetal"
- Grenze Naturschutzgebiet "Estetal"
- Ackerfläche gem. § 4 Abs. 3 Nr. 1
- Grünlandfläche A gem. § 4 Abs. 3 Nr. 2
- Grünlandfläche B gem. § 4 Abs. 3 Nr. 3
- Grünlandfläche C gem. § 4 Abs. 3 Nr. 4
- Wäldfläche A gem. § 4 Abs. 4 Nr. 1 i.V.m. Nr. 2
- Wäldfläche B gem. § 4 Abs. 4 Nr. 1 i.V.m. Nr. 3
- Wäldfläche C gem. § 4 Abs. 4 Nr. 1 i.V.m. Nr. 4
- Wäldfläche D gem. § 4 Abs. 4 Nr. 1 i.V.m. Nr. 5

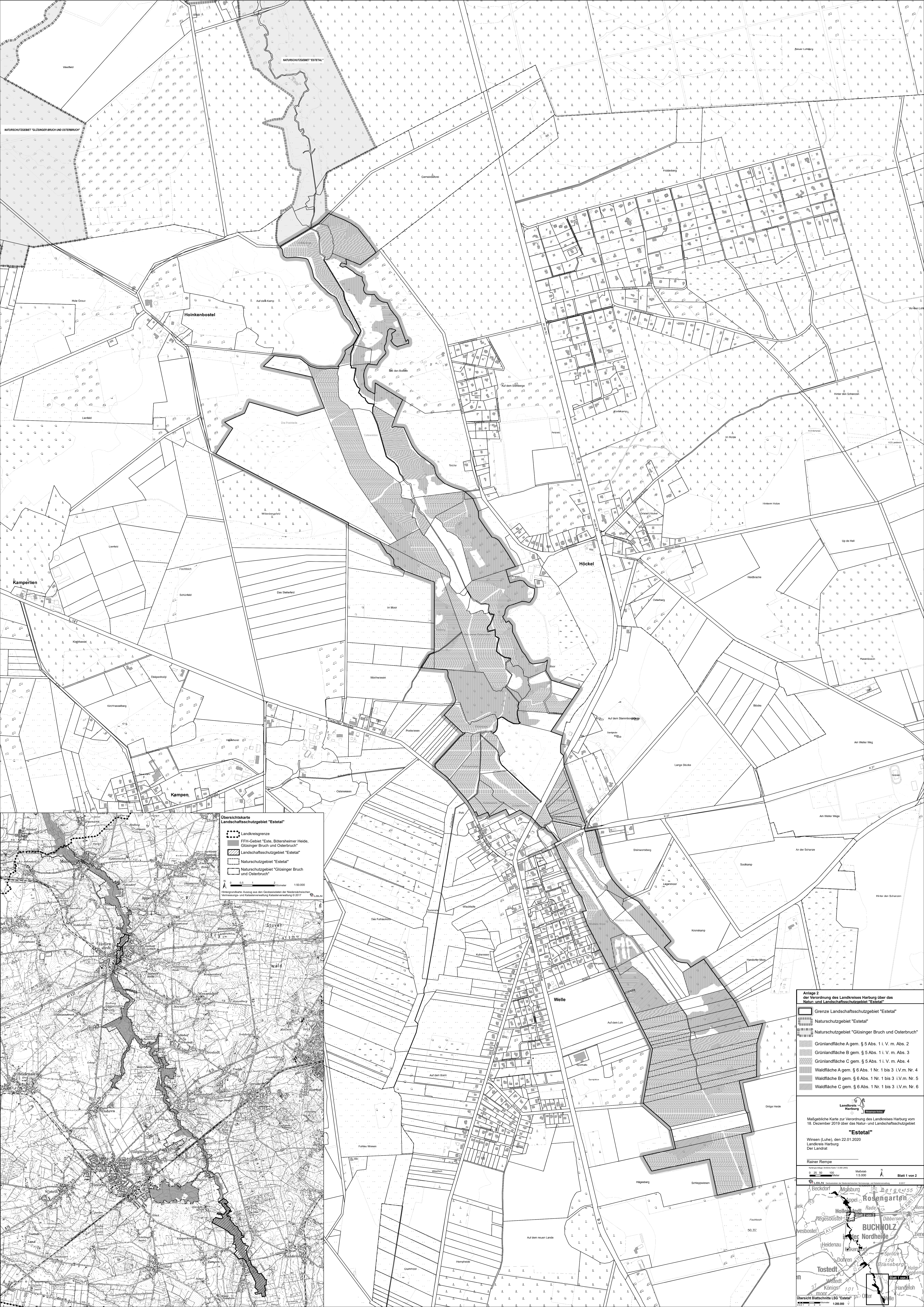
Mitteilungs-Karte zur Verordnung des Landkreises Harburg vom
 18. Dezember 2019 über das Natur- und Landschaftsschutzgebiet
 "Estetal"

Wissen (Lufi), den 22.01.2020
 Landkreis Harburg
 Der Landrat

Rainer Rump
 Amtschef des Landrats
 120 000
 Maßstab 1:5.000

Blatt 3 von 3





**Übersichtskarte
Landschaftsschutzgebiet "Estetal"**

- Landkreisdirektion
- FFH-Gebiet "Este, Botenheimer Heide, Glüsinger Bruch und Osterbruch"
- Landschaftsschutzgebiet "Estetal"
- Naturschutzgebiet "Estetal"
- Naturschutzgebiet "Glüsinger Bruch und Osterbruch"

1:50.000
 Maßstab: 1:50.000
 0 0,5 1 1,5 2 km

Heruntergeladen von der Landesverwaltung Niedersachsen
 Verordnungs- und Katasterverwaltung Katasterverteilung © 2017

**Anlage 2
der Verordnung des Landkreises Harburg über das
Natur- und Landschaftsschutzgebiet "Estetal"**

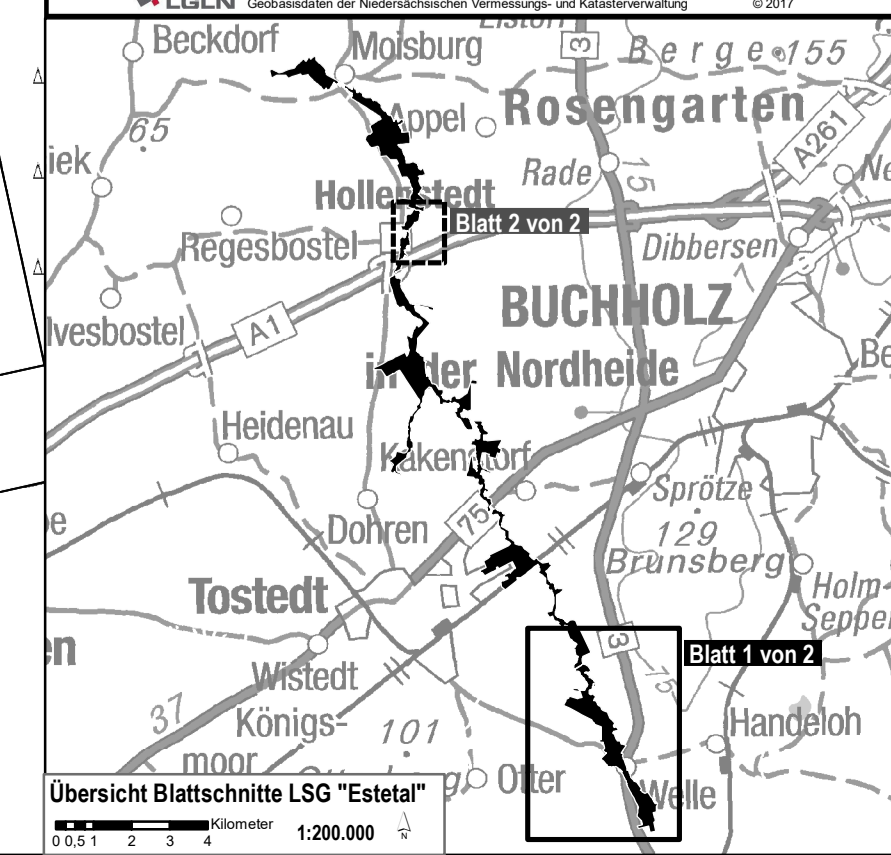
- Grenze Landschaftsschutzgebiet "Estetal"
- Naturschutzgebiet "Estetal"
- Naturschutzgebiet "Glüsinger Bruch und Osterbruch"
- Grünlandfläche A gem. § 5 Abs. 11 i.V.m. Abs. 2
- Grünlandfläche B gem. § 5 Abs. 11 i.V.m. Abs. 3
- Grünlandfläche C gem. § 5 Abs. 11 i.V.m. Abs. 4
- Waldfläche A gem. § 6 Abs. 1 Nr. 1 bis 3 i.V.m. Nr. 4
- Waldfläche B gem. § 6 Abs. 1 Nr. 1 bis 3 i.V.m. Nr. 5
- Waldfläche C gem. § 6 Abs. 1 Nr. 1 bis 3 i.V.m. Nr. 6

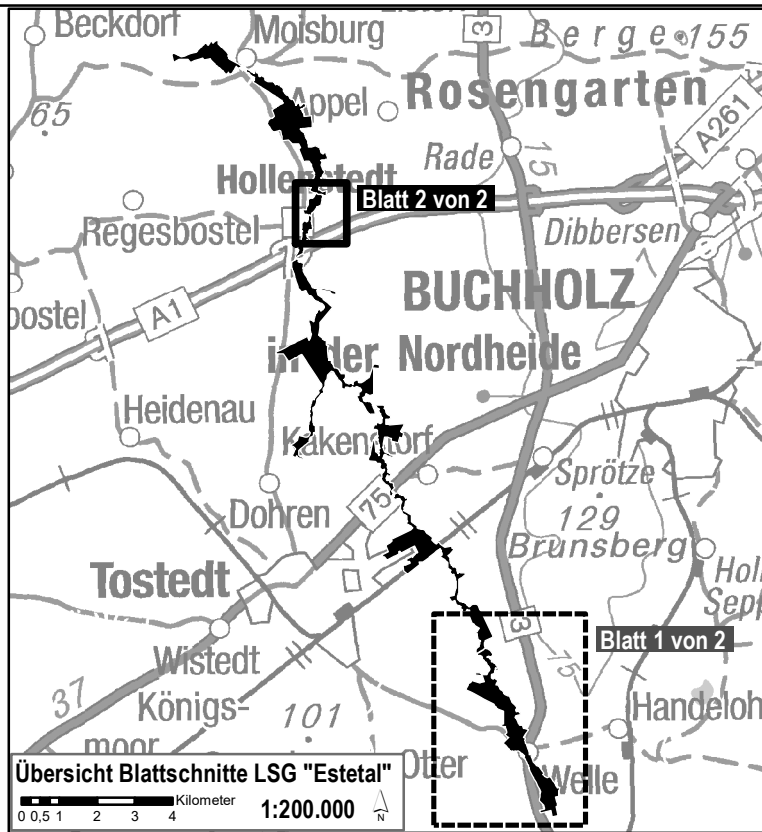
Landkreis Harburg

Maßgebliche Karte zur Verordnung des Landkreises Harburg vom 18. Dezember 2019 über das Natur- und Landschaftsschutzgebiet "Estetal"










Wissen (Lüne), den 22.01.2020
 Landkreis Harburg
 Der Landrat

Rainer Rempe
 Amtsleiter
 Maßstab: 1:5.000
 Blatt 1 von 2





Anlage 2
 der Verordnung des Landkreises Harburg über das
 Natur- und Landschaftsschutzgebiet "Estetal"

-  Grenze Landschaftsschutzgebiet "Estetal"
-  Naturschutzgebiet "Estetal"
-  Grünlandfläche A gem. § 5 Abs. 1 i. V. m. Abs. 2
-  Grünlandfläche B gem. § 5 Abs. 1 i. V. m. Abs. 3
-  Grünlandfläche C gem. § 5 Abs. 1 i. V. m. Abs. 4
-  Waldfläche A gem. § 6 Abs. 1 Nr. 1 bis 3 i.V.m. Nr. 4
-  Waldfläche B gem. § 6 Abs. 1 Nr. 1 bis 3 i.V.m. Nr. 5
-  Waldfläche C gem. § 6 Abs. 1 Nr. 1 bis 3 i.V.m. Nr. 6
-  Freizeit- und Erholungsfläche gem. § 4 Abs. 2 Nr. 6



Maßgebliche Karte zur Verordnung des Landkreises Harburg vom
 18. Dezember 2019 über das Natur- und Landschaftsschutzgebiet

"Estetal"

Winsen (Luhe), den 22.01.2020
 Landkreis Harburg
 Der Landrat

Rainer Rempe

