

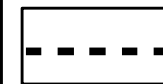
Übersichtskarte

zur Verordnung über das Landschaftsschutzgebiet

"Mittelradde / Marka"

Stadt Lönigen, Gemeinden Lindern und Molbergen,
Landkreis Cloppenburg

Legende



Grenze des Landschaftsschutz-
gebiets LSG CLP 40 "Mittelradde
/ Marka"

Landkreis Cloppenburg

- Umweltamt -

Eschstraße 29
49661 Cloppenburg




LANDKREIS
CLOPPENBURG
WIR ISTHIER.

Cloppenburg, den 08.01.2020

Johann Wimberg
Landrat

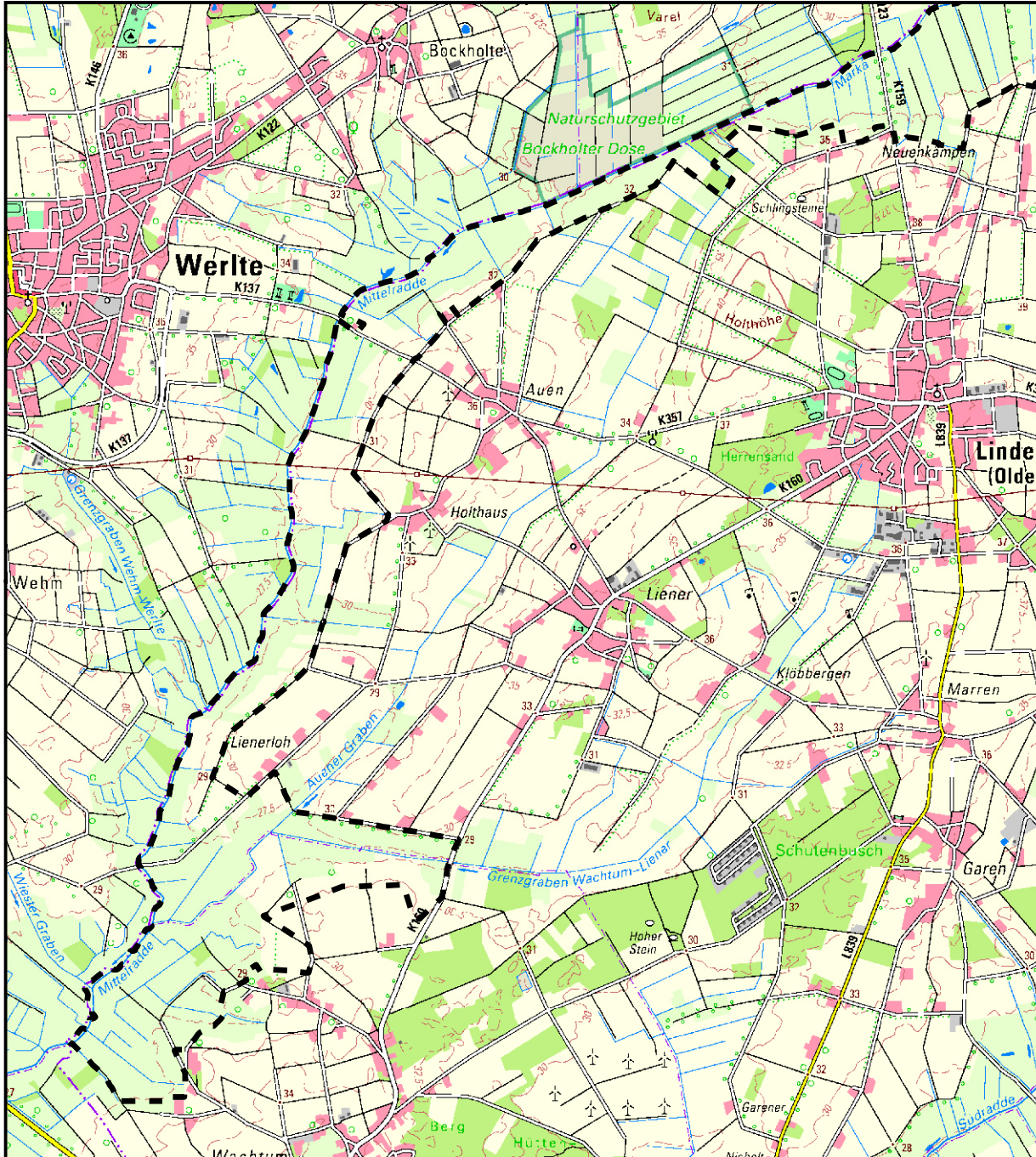
Karte 1 / 2

Maßstab: 1:50.000



Quelle: AK 5, Auszug aus den Geobasisdaten der Niedersächsischen Vermessungs-
und Katasterverwaltung ©, Stand 2014





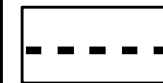
Übersichtskarte

zur Verordnung über das Landschaftsschutzgebiet

"Mittelradde / Marka"

Stadt Lönigen, Gemeinden Lindern und Molbergen,
Landkreis Cloppenburg

Legende



Grenze des Landschaftsschutz-
gebiets LSG CLP 40 "Mittelradde
/ Marka"

Landkreis Cloppenburg

- Umweltamt -

Eschstraße 29
49661 Cloppenburg




LANDKREIS
CLOPPENBURG
WIR ISTHIER.

Cloppenburg, den 08.01.2020

Johann Wimberg
Landrat

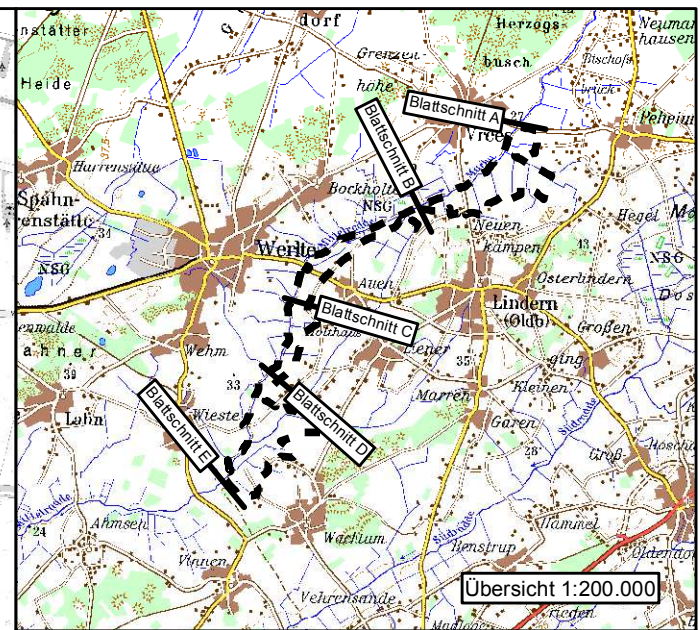
Karte 2 / 2

Maßstab: 1:50.000



Quelle: AK 5, Auszug aus den Geobasisdaten der Niedersächsischen Vermessungs-
und Katasterverwaltung ©, Stand 2014





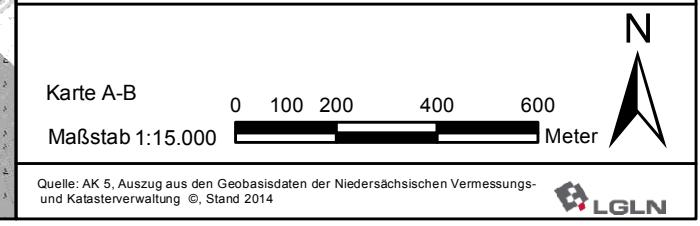
Karte zur Verordnung über das Landschaftsschutzgebiet
"Mittelradde / Marka"
 Stadt Lönning, Gemeinden Lindern und Molbergen,
 Landkreis Cloppenburg

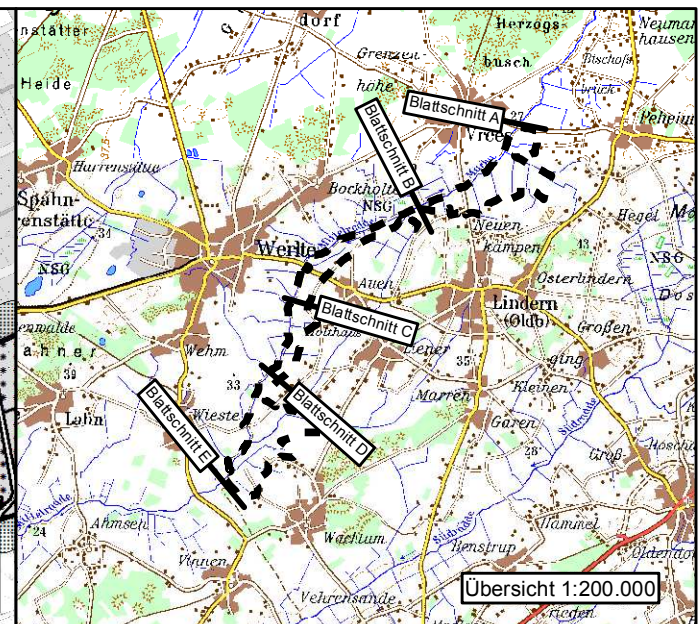
- ### Legende
- Die Innenkante (breite Linie) des gepunkteten Rasterbandes kennzeichnet die Grenze des Schutzgebietes
 - Das Rasterband selbst hat rein darstellenden Charakter, ohne naturschutzrechtliche Regelungen nach der LSG Verordnung.
 - Grünland nach § 3 Abs. 1 Nr.1 - 3 zum Zeitpunkt des Inkrafttretens der Verordnung
 - Fischereizone (§ 4 Abs. 2 Nr. 13 und Abs. 3 Nr. 3)

Landkreis Cloppenburg
 - Umweltamt -
 Eschstraße 29
 49661 Cloppenburg




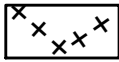
Cloppenburg, den 08.01.2020

.....
Johann Wimberg
 Landrat





Karte zur Verordnung über das Landschaftsschutzgebiet
"Mittelradde / Marka"
 Stadt Lönning, Gemeinden Lindern und Molbergen,
 Landkreis Cloppenburg


- ### Legende
-  Die Innenkante (breite Linie) des gepunkteten Rasterbandes kennzeichnet die Grenze des Schutzgebietes
 -  Das Rasterband selbst hat rein darstellenden Charakter, ohne naturschutzrechtliche Regelungen nach der LSG Verordnung.
 -  Grünland nach § 3 Abs. 1 Nr.1 - 3 zum Zeitpunkt des Inkrafttretens der Verordnung
 -  Fischereizone (§ 4 Abs. 2 Nr. 13 und Abs. 3 Nr. 3)

Landkreis Cloppenburg
 - Umweltamt -
 Eschstraße 29
 49661 Cloppenburg


Cloppenburg, den 08.01.2020

.....
Johann Wimberg
 Landrat


Karte B-C
 Maßstab 1:15.000

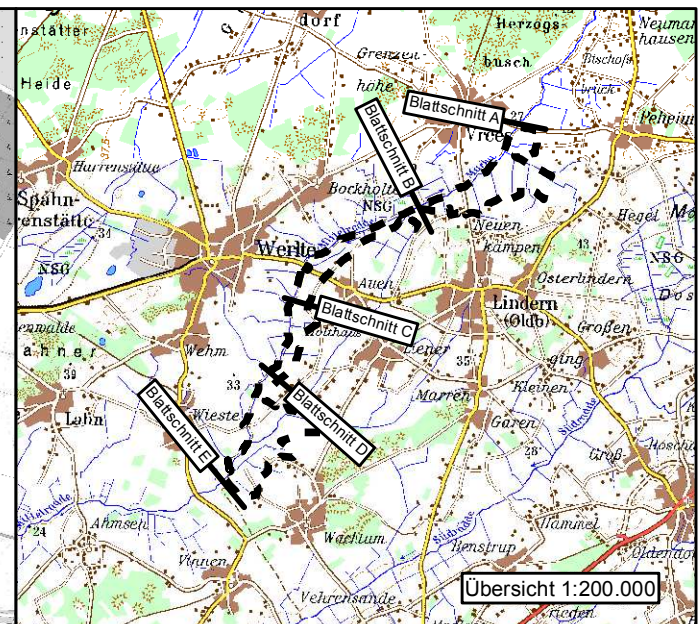


0 100 200 400 600 Meter



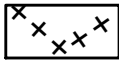


Quelle: AK 5, Auszug aus den Geobasisdaten der Niedersächsischen Vermessungs- und Katasterverwaltung ©, Stand 2014





Karte zur Verordnung über das Landschaftsschutzgebiet
"Mittelradde / Marka"
 Stadt Lönning, Gemeinden Lindern und Molbergen,
 Landkreis Cloppenburg



- ### Legende
-  Die Innenkante (breite Linie) des gepunkteten Rasterbandes kennzeichnet die Grenze des Schutzgebietes
 -  Grünland nach § 3 Abs. 1 Nr.1 - 3 zum Zeitpunkt des Inkrafttretens der Verordnung
 -  Fischereizone (§ 4 Abs. 2 Nr. 13 und Abs. 3 Nr. 3)
- Das Rasterband selbst hat rein darstellenden Charakter, ohne naturschutzrechtliche Regelungen nach der LSG Verordnung.

Landkreis Cloppenburg
 - Umweltamt -
 Eschstraße 29
 49661 Cloppenburg



 LANDKREIS CLOPPENBURG
 WIR IST HIER.

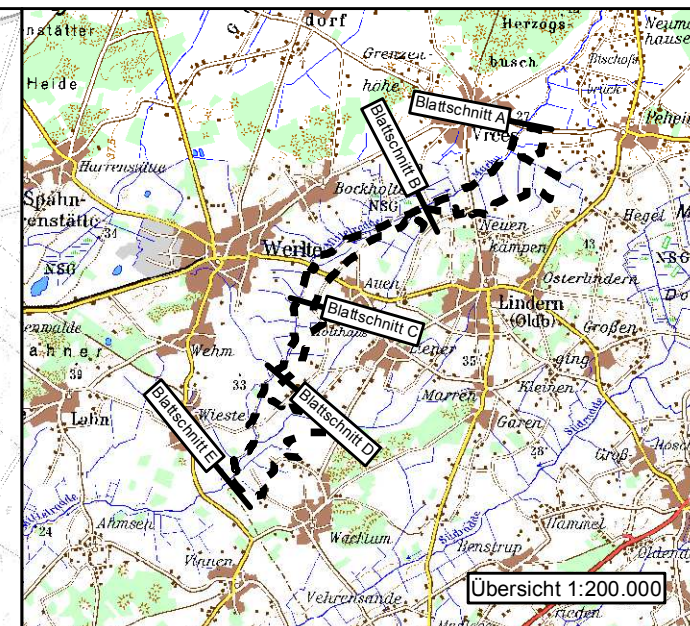
Cloppenburg, den 08.01.2020

 Johann Wimberg
 Landrat

Karte C-D
 0 100 200 400 600
 Maßstab 1:15.000  Meter 

Quelle: AK 5, Auszug aus den Geobasisdaten der Niedersächsischen Vermessungs- und Katasterverwaltung ©, Stand 2014




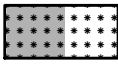
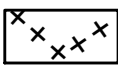


Karte zur Verordnung über das Landschaftsschutzgebiet

"Mittelradde / Marka"

Stadt Lönning, Gemeinden Lindern und Molbergen,
Landkreis Cloppenburg


Legende

-  Die Innenkante (breite Linie) des gepunkteten Rasterbandes kennzeichnet die Grenze des Schutzgebietes
- Das Rasterband selbst hat rein darstellenden Charakter, ohne naturschutzrechtliche Regelungen nach der LSG Verordnung.
-  Grünland nach § 3 Abs. 1 Nr.1 - 3 zum Zeitpunkt des Inkrafttretens der Verordnung
-  Fischereizone (§ 4 Abs. 2 Nr. 13 und Abs. 3 Nr. 3)

Landkreis Cloppenburg

- Umweltamt -

Eschstraße 29
49661 Cloppenburg



LANDKREIS
CLOPPENBURG
WIR ISTHIER.

Cloppenburg, den 08.01.2020

.....
Johann Wimberg
Landrat

Karte D-E

Maßstab 1:15.000

0 100 200 400 600

Meter



Quelle: AK 5, Auszug aus den Geobasisdaten der Niedersächsischen Vermessungs- und Katasterverwaltung ©, Stand 2014

