









**Anlage 1
der Verordnung des Landkreises Harburg über das
Landschaftsschutzgebiet "Garlstorfer und Toppenstedter Wald"**

-  Grenze Landschaftsschutzgebiet
-  Grünlandfläche A gem. § 5 Abs. 3
-  Grünlandfläche B gem. § 5 Abs. 4
-  Waldfläche A gem. § 6 Abs. 1 Nr. 1 bis 3 i.V.m. Nr. 4
-  Waldfläche B gem. § 6 Abs. 1 Nr. 1 bis 3 i.V.m. Nr. 5
-  Waldfläche C gem. § 6 Abs. 1 Nr. 1 bis 3 i.V.m. Nr. 6
-  Waldfläche D gem. § 6 Abs. 1 Nr. 1 bis 3 i.V.m. Nr. 7
-  Waldfläche E gem. § 6 Abs. 1 Nr. 1 bis 3 i.V.m. Nr. 8





Maßgebliche Karte zur Verordnung des Landkreises Harburg vom 18. Dezember 2019 über das Landschaftsschutzgebiet
"Garlstorfer und Toppenstedter Wald"

Winsen (Luhe), den 24.02.2020
Landkreis Harburg
Der Landrat

Rainer Rempe

Kartengrundlage: Amtliche Karte 1:5.000 (AK5)
0 50 100 200 Meter Maßstab 1:5.000 Blatt 1 von 1
Auszug aus den Geobasisdaten der Niedersächsischen Vermessungs- und Katasterverwaltung,
© 2019 Landesamt für Geoinformation und Landentwicklung Niedersachsen LGLN

Übersichtskarte
Landschaftsschutzgebiet "Garlstorfer und Toppenstedter Wald"

-  LSG-Garlstorfer und Toppenstedter Wald
-  FFH-Gebiet "Garlstorfer und Toppenstedter Wald" (DE 2726-331)

0 0,75 1,5 Kilometer 1:50.000

Auszug aus den Geobasisdaten der Niedersächsischen Vermessungs- und Katasterverwaltung,
© 2019 Landesamt für Geoinformation und Landentwicklung Niedersachsen (LGLN) LGLN

