














Karte zur Verordnung des Landkreises Rotenburg (Wümme)  
über das Naturschutzgebiet

**"Wümmeniederung mit Rodau,  
Wiedau und Trochelbach"**

Landkreis Rotenburg (Wümme)  
Rotenburg (Wümme), den 15.07.2020

Luttmann  
Landrat

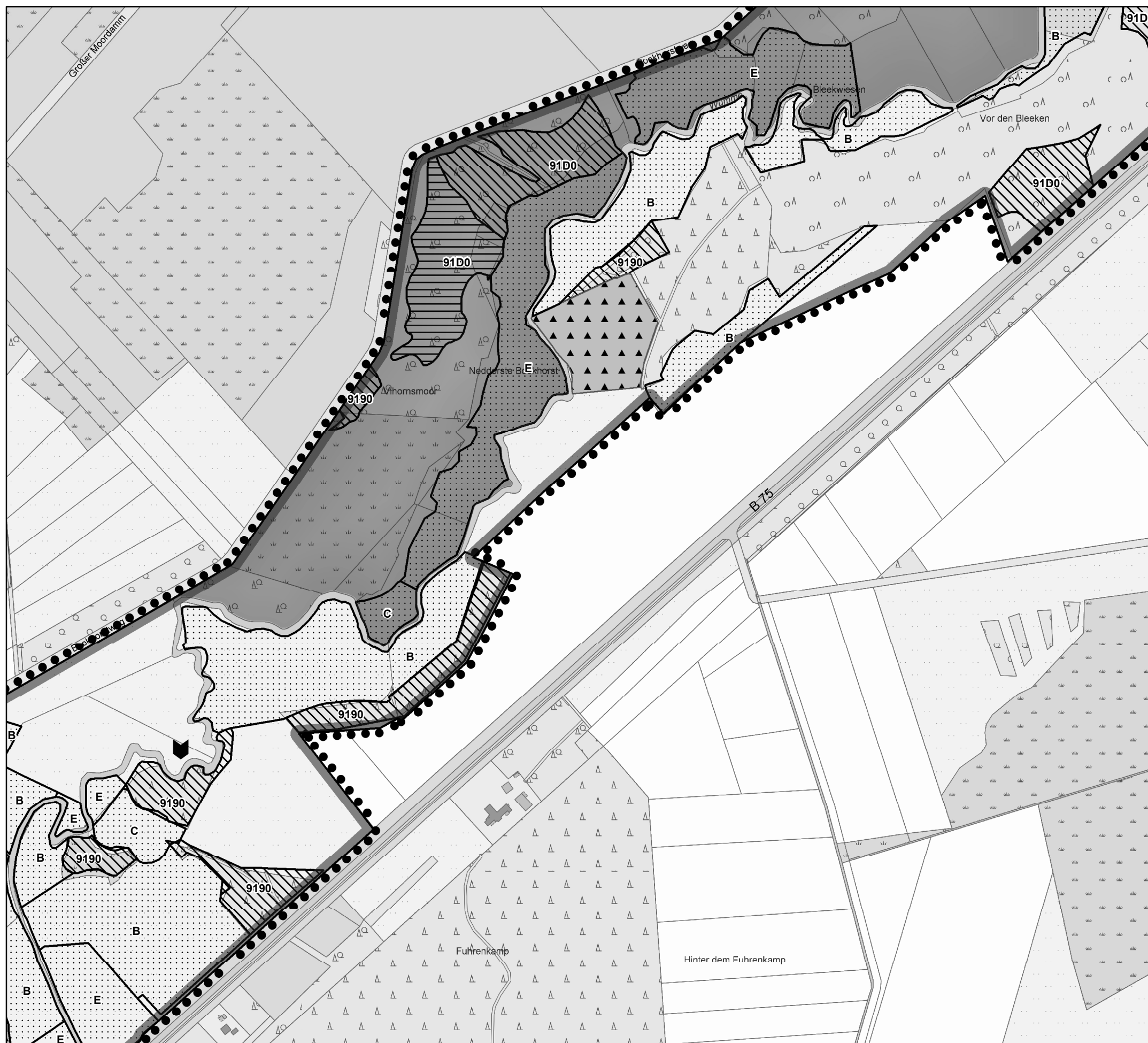
**Legende**

-  Grenze des Naturschutzgebietes
-  Abstand zu WEA 1.200 m (§ 3 Abs. 1 Nr. 13)
-  Fläche (§ 4 (2) Nr. 19)
-  Badestelle (§ 4 (2) Nr. 21)
-  zusätzliche Jagdeinschränkung (§ 4 (5) Nr. 2)
-  Acker (§ 4 (6) Nr. 1)
-  Pufferstreifen (§ 4 (6) Nr. 1e)
-  Grünland (§ 4 (6) Nr. 3 bis Nr. 6)
-  Wald (§ 4 (7) Nr. 3)
-  Wald (§ 4 (7) Nr. 4)
-  Wald (§ 4 (7) Nr. 5)

Maßstab 1:5.000



Kartengrundlage:  
**LGLN**  
Landesamt für Geoinformation  
und Landesvermessung Niedersachsen














Karte zur Verordnung des Landkreises Rotenburg (Wümme)  
über das Naturschutzgebiet

### "Wümmeniederung mit Rodau, Wiedau und Trochelbach"

Landkreis Rotenburg (Wümme)  
Rotenburg (Wümme), den 15.07.2020

Luttmann  
Landrat

#### Legende

-  Grenze des Naturschutzgebietes
-  Abstand zu WEA 1.200 m (§ 3 Abs. 1 Nr. 13)
-  Fläche (§ 4 (2) Nr. 19)
-  Badestelle (§ 4 (2) Nr. 21)
-  zusätzliche Jagdeinschränkung (§ 4 (5) Nr. 2)
-  Acker (§ 4 (6) Nr. 1)
-  Pufferstreifen (§ 4 (6) Nr. 1e)
-  Grünland (§ 4 (6) Nr. 3 bis Nr. 6)
-  Wald (§ 4 (7) Nr. 3)
-  Wald (§ 4 (7) Nr. 4)
-  Wald (§ 4 (7) Nr. 5)

Maßstab 1:5.000



Kartengrundlage:  
**LGLN**  
Landesamt für Geoinformation  
und Landesvermessung Niedersachsen














Karte zur Verordnung des Landkreises Rotenburg (Wümme)  
über das Naturschutzgebiet

**"Wümmeniederung mit Rodau,  
Wiedau und Trochelbach"**

Landkreis Rotenburg (Wümme)  
Rotenburg (Wümme), den 15.07.2020

Luttmann  
Landrat

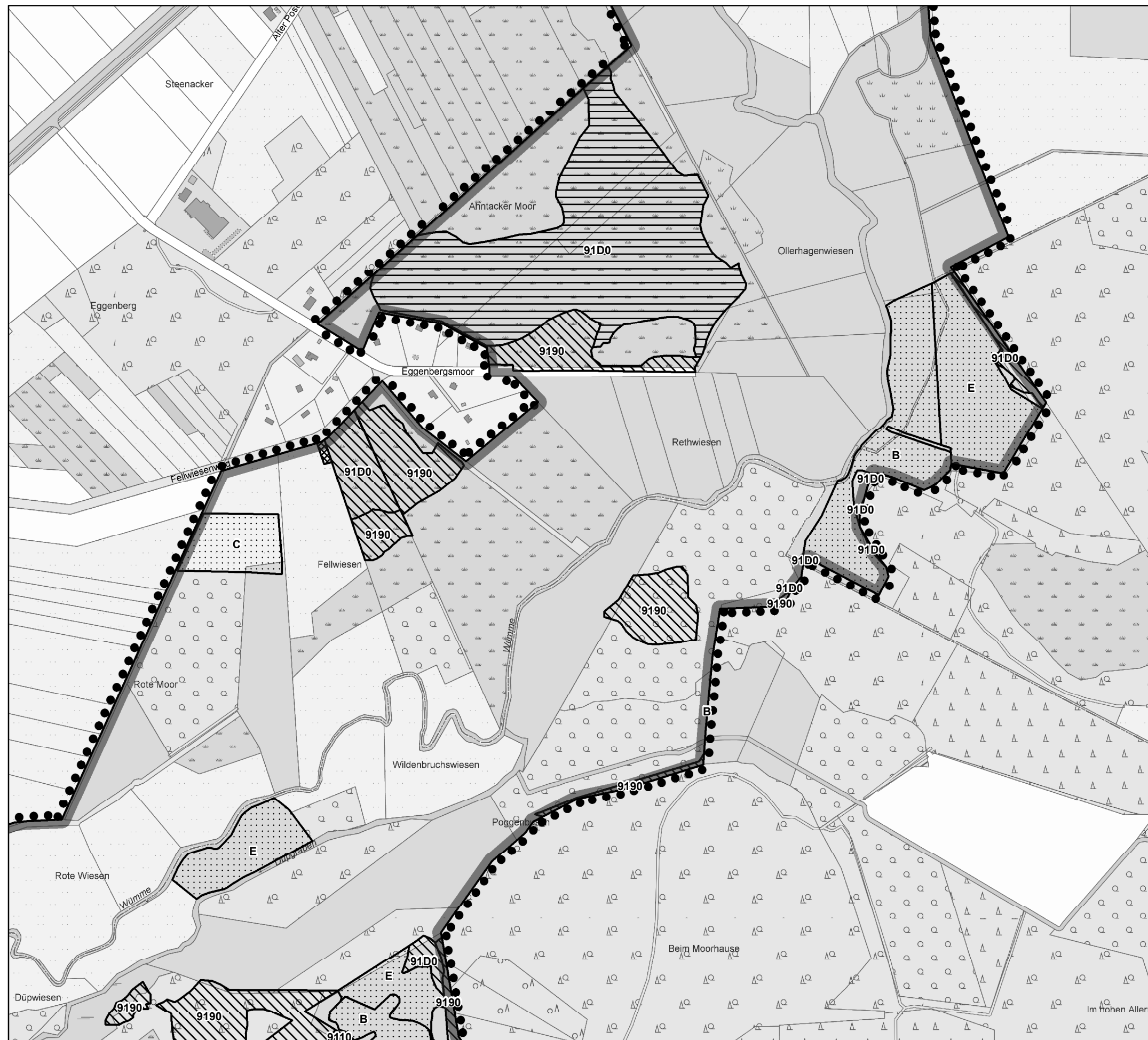
**Legende**

-  Grenze des Naturschutzgebietes
-  Abstand zu WEA 1.200 m (§ 3 Abs. 1 Nr. 13)
-  Fläche (§ 4 (2) Nr. 19)
-  Badestelle (§ 4 (2) Nr. 21)
-  zusätzliche Jagdeinschränkung (§ 4 (5) Nr. 2)
-  Acker (§ 4 (6) Nr. 1)
-  Pufferstreifen (§ 4 (6) Nr. 1e)
-  Grünland (§ 4 (6) Nr. 3 bis Nr. 6)
-  Wald (§ 4 (7) Nr. 3)
-  Wald (§ 4 (7) Nr. 4)
-  Wald (§ 4 (7) Nr. 5)

Maßstab 1:5.000



Kartengrundlage:  
**LGLN**  
Landesamt für Geoinformation  
und Landesvermessung Niedersachsen














Karte zur Verordnung des Landkreises Rotenburg (Wümme)  
über das Naturschutzgebiet

### "Wümmeniederung mit Rodau, Wiedau und Trochelbach"

Landkreis Rotenburg (Wümme)  
Rotenburg (Wümme), den 15.07.2020

Luttmann  
Landrat

#### Legende

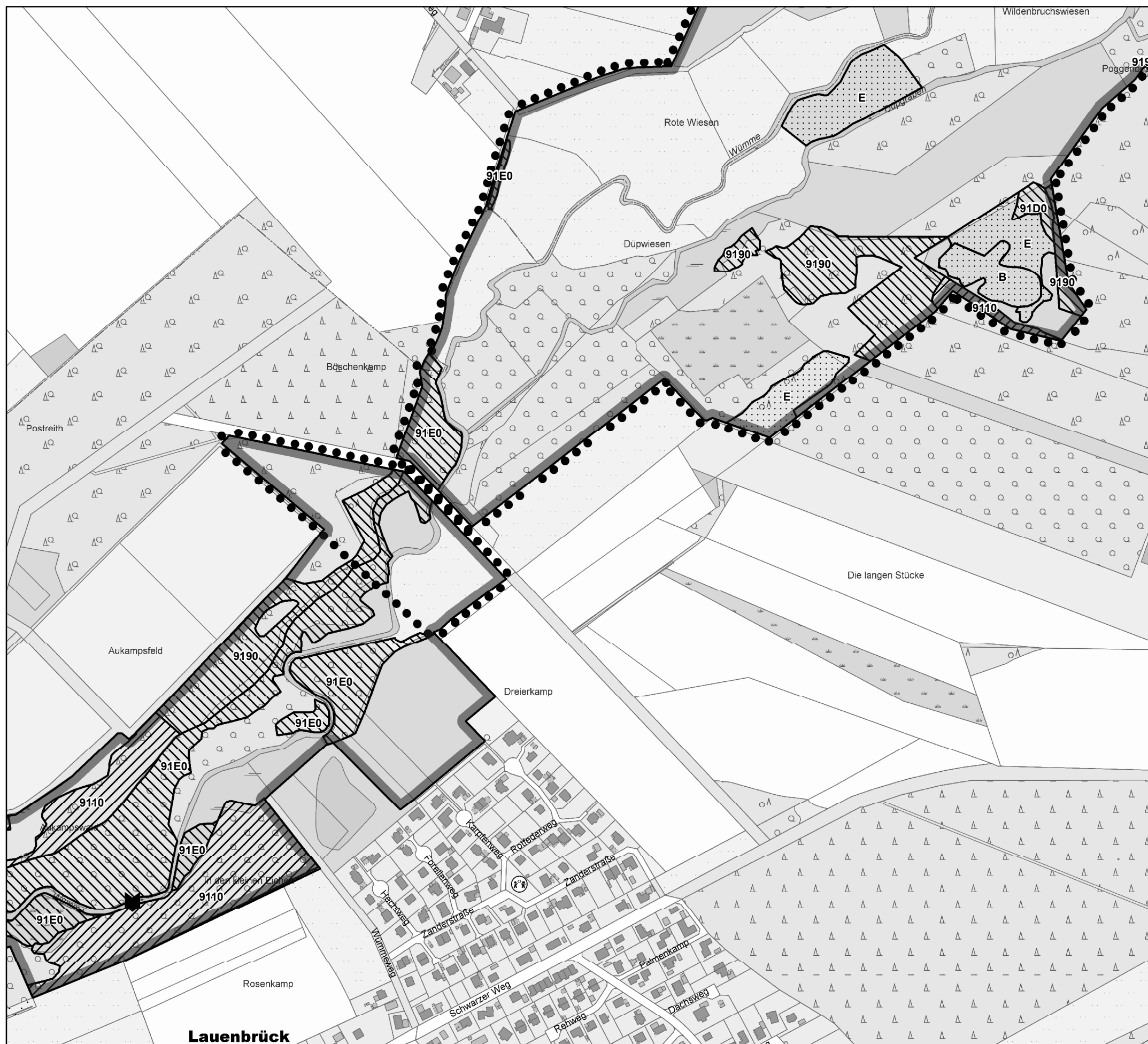
-  Grenze des Naturschutzgebietes
-  Abstand zu WEA 1.200 m (§ 3 Abs. 1 Nr. 13)
-  Fläche (§ 4 (2) Nr. 19)
-  Badestelle (§ 4 (2) Nr. 21)
-  zusätzliche Jagdeinschränkung (§ 4 (5) Nr. 2)
-  Acker (§ 4 (6) Nr. 1)
-  Pufferstreifen (§ 4 (6) Nr. 1e)
-  Grünland (§ 4 (6) Nr. 3 bis Nr. 6)
-  Wald (§ 4 (7) Nr. 3)
-  Wald (§ 4 (7) Nr. 4)
-  Wald (§ 4 (7) Nr. 5)

Maßstab 1:5.000



Kartengrundlage:
















Karte zur Verordnung des Landkreises Rotenburg (Wümme)  
über das Naturschutzgebiet

**"Wümmeniederung mit Rodau,  
Wiedau und Trochelbach"**

Landkreis Rotenburg (Wümme)  
Rotenburg (Wümme), den 15.07.2020

Luttmann  
Landrat

**Legende**

-  Grenze des Naturschutzgebietes
-  Abstand zu WEA 1.200 m (§ 3 Abs. 1 Nr. 13)
-  Fläche (§ 4 (2) Nr. 19)
-  Badestelle (§ 4 (2) Nr. 21)
-  zusätzliche Jagdeinschränkung (§ 4 (5) Nr. 2)
-  Acker (§ 4 (6) Nr. 1)
-  Pufferstreifen (§ 4 (6) Nr. 1e)
-  Grünland (§ 4 (6) Nr. 3 bis Nr. 6)
-  Wald (§ 4 (7) Nr. 3)
-  Wald (§ 4 (7) Nr. 4)
-  Wald (§ 4 (7) Nr. 5)

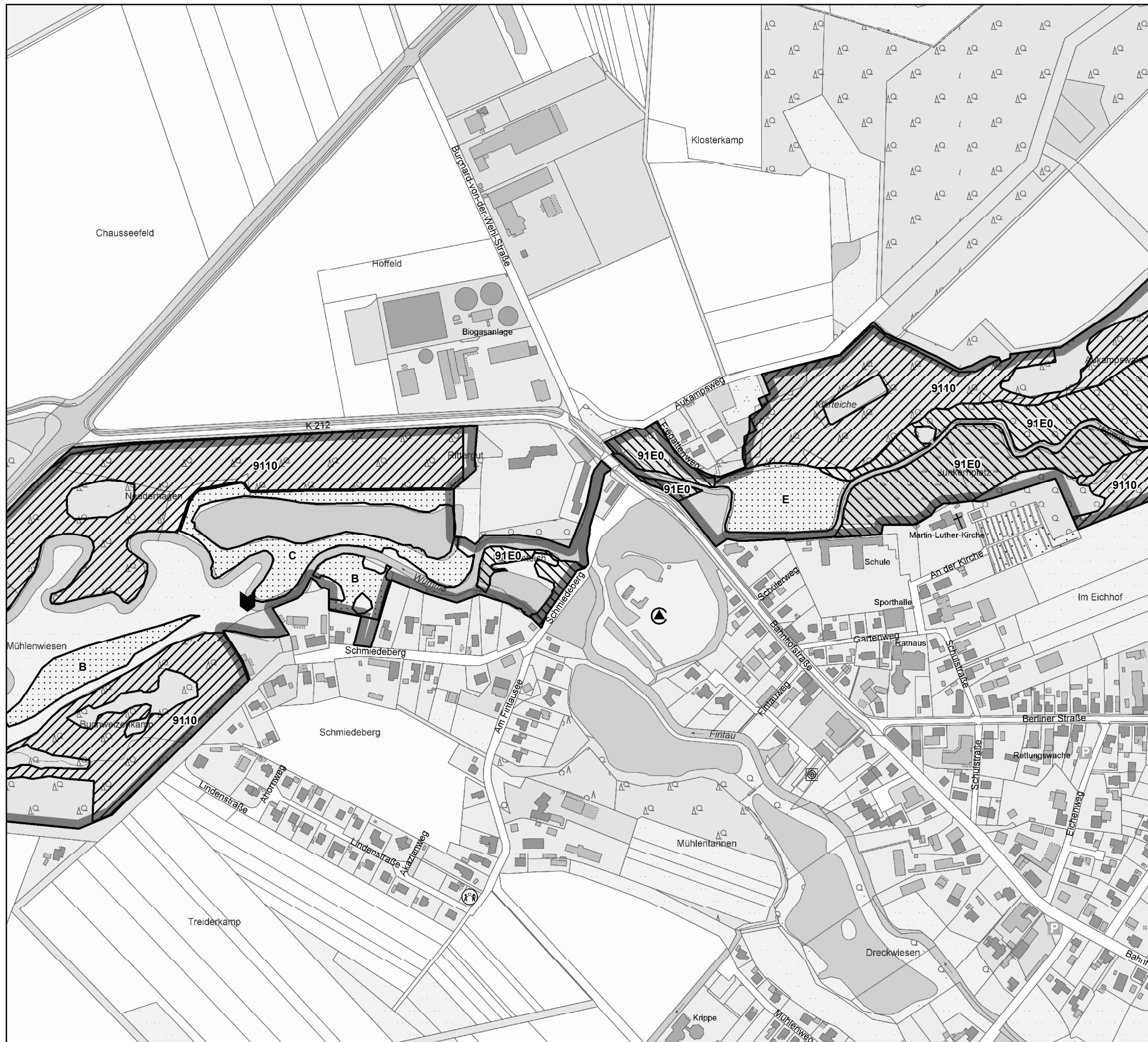
Maßstab 1:5.000



Kartengrundlage:



**Lauenbrück**














Karte zur Verordnung des Landkreises Rotenburg (Wümme)  
über das Naturschutzgebiet

### "Wümmeniederung mit Rodau, Wiedau und Trochelbach"

Landkreis Rotenburg (Wümme)  
Rotenburg (Wümme), den 15.07.2020

Luttmann  
Landrat

#### Legende

-  Grenze des Naturschutzgebietes
-  Abstand zu WEA 1.200 m (§ 3 Abs. 1 Nr. 13)
-  Fläche (§ 4 (2) Nr. 19)
-  Badestelle (§ 4 (2) Nr. 21)
-  zusätzliche Jagdeinschränkung (§ 4 (5) Nr. 2)
-  Acker (§ 4 (6) Nr. 1)
-  Pufferstreifen (§ 4 (6) Nr. 1e)
-  Grünland (§ 4 (6) Nr. 3 bis Nr. 6)
-  Wald (§ 4 (7) Nr. 3)
-  Wald (§ 4 (7) Nr. 4)
-  Wald (§ 4 (7) Nr. 5)

Maßstab 1:5.000



Kartengrundlage:
















Karte zur Verordnung des Landkreises Rotenburg (Wümme)  
über das Naturschutzgebiet

**"Wümmeniederung mit Rodau,  
Wiedau und Trochelbach"**

Landkreis Rotenburg (Wümme)  
Rotenburg (Wümme), den 15.07.2020

Luttmann  
Landrat

**Legende**

-  Grenze des Naturschutzgebietes
-  Abstand zu WEA 1.200 m (§ 3 Abs. 1 Nr. 13)
-  Fläche (§ 4 (2) Nr. 19)
-  Badestelle (§ 4 (2) Nr. 21)
-  zusätzliche Jagdeinschränkung (§ 4 (5) Nr. 2)
-  Acker (§ 4 (6) Nr. 1)
-  Pufferstreifen (§ 4 (6) Nr. 1e)
-  Grünland (§ 4 (6) Nr. 3 bis Nr. 6)
-  Wald (§ 4 (7) Nr. 3)
-  Wald (§ 4 (7) Nr. 4)
-  Wald (§ 4 (7) Nr. 5)

Maßstab 1:5.000



Kartengrundlage:
















Karte zur Verordnung des Landkreises Rotenburg (Wümme)  
über das Naturschutzgebiet

**"Wümmeniederung mit Rodau,  
Wiedau und Trochelbach"**

Landkreis Rotenburg (Wümme)  
Rotenburg (Wümme), den 15.07.2020

Luttmann  
Landrat

**Legende**

-  Grenze des Naturschutzgebietes
-  Abstand zu WEA 1.200 m (§ 3 Abs. 1 Nr. 13)
-  Fläche (§ 4 (2) Nr. 19)
-  Badestelle (§ 4 (2) Nr. 21)
-  zusätzliche Jagdeinschränkung (§ 4 (5) Nr. 2)
-  Acker (§ 4 (6) Nr. 1)
-  Pufferstreifen (§ 4 (6) Nr. 1e)
-  Grünland (§ 4 (6) Nr. 3 bis Nr. 6)
-  Wald (§ 4 (7) Nr. 3)
-  Wald (§ 4 (7) Nr. 4)
-  Wald (§ 4 (7) Nr. 5)

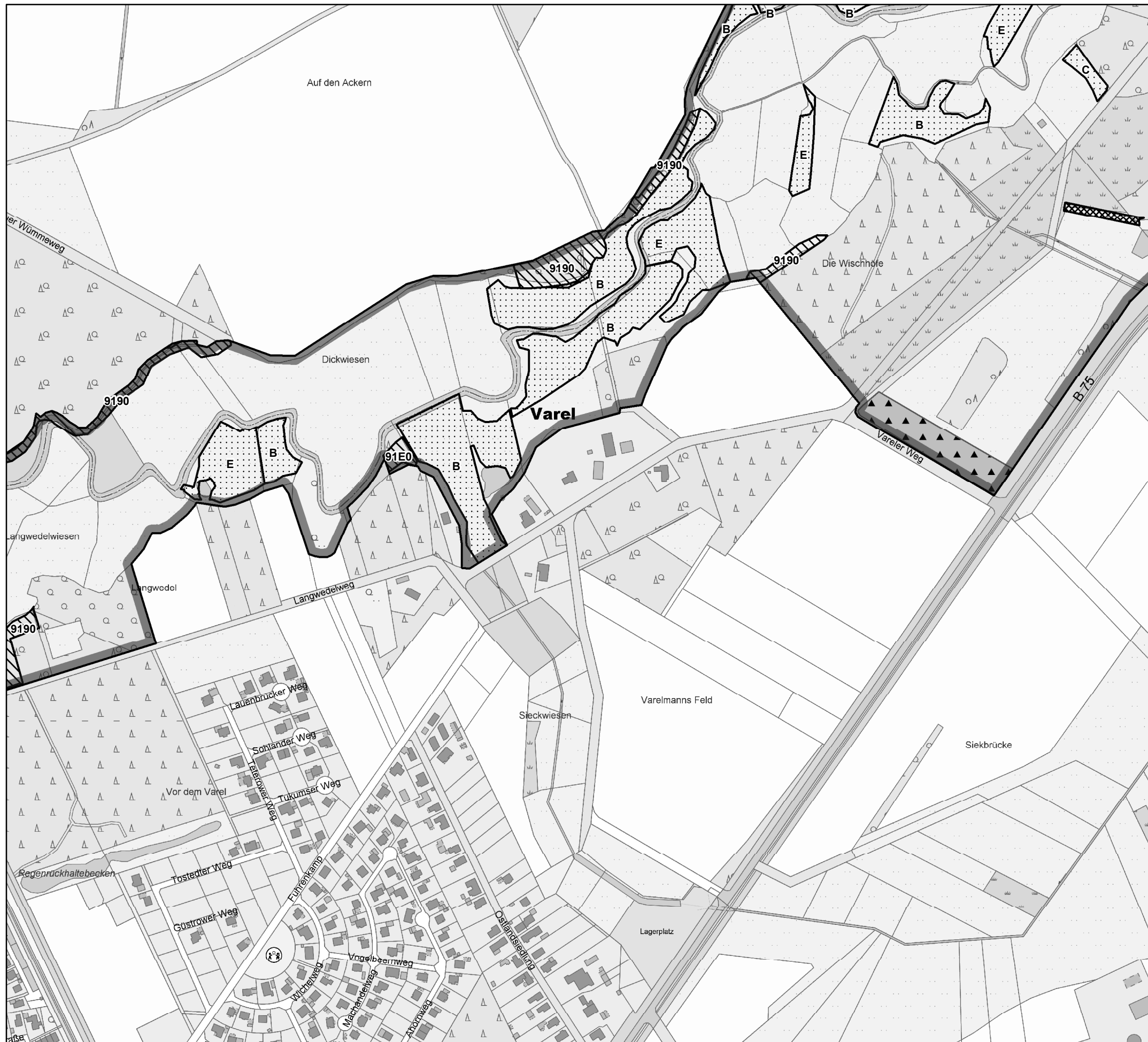
Maßstab 1:5.000



Kartengrundlage:


















Karte zur Verordnung des Landkreises Rotenburg (Wümme)  
über das Naturschutzgebiet

### "Wümmeniederung mit Rodau, Wiedau und Trochelbach"

Landkreis Rotenburg (Wümme)  
Rotenburg (Wümme), den 15.07.2020

Luttmann  
Landrat

#### Legende

-  Grenze des Naturschutzgebietes
-  Abstand zu WEA 1.200 m (§ 3 Abs. 1 Nr. 13)
-  Fläche (§ 4 (2) Nr. 19)
-  Badestelle (§ 4 (2) Nr. 21)
-  zusätzliche Jagdeinschränkung (§ 4 (5) Nr. 2)
-  Acker (§ 4 (6) Nr. 1)
-  Pufferstreifen (§ 4 (6) Nr. 1e)
-  Grünland (§ 4 (6) Nr. 3 bis Nr. 6)
-  Wald (§ 4 (7) Nr. 3)
-  Wald (§ 4 (7) Nr. 4)
-  Wald (§ 4 (7) Nr. 5)

Maßstab 1:5.000



Kartengrundlage:
















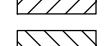

Karte zur Verordnung des Landkreises Rotenburg (Wümme)  
über das Naturschutzgebiet

### "Wümmeniederung mit Rodau, Wiedau und Trochelbach"

Landkreis Rotenburg (Wümme)  
Rotenburg (Wümme), den 15.07.2020

Luttmann  
Landrat

#### Legende

-  Grenze des Naturschutzgebietes
-  Abstand zu WEA 1.200 m (§ 3 Abs. 1 Nr. 13)
-  Fläche (§ 4 (2) Nr. 19)
-  Badestelle (§ 4 (2) Nr. 21)
-  zusätzliche Jagdeinschränkung (§ 4 (5) Nr. 2)
-  Acker (§ 4 (6) Nr. 1)
-  Pufferstreifen (§ 4 (6) Nr. 1e)
-  Grünland (§ 4 (6) Nr. 3 bis Nr. 6)
-  Wald (§ 4 (7) Nr. 3)
-  Wald (§ 4 (7) Nr. 4)
-  Wald (§ 4 (7) Nr. 5)

Maßstab 1:5.000



Kartengrundlage:
















Karte zur Verordnung des Landkreises Rotenburg (Wümme)  
über das Naturschutzgebiet

### "Wümmeniederung mit Rodau, Wiedau und Trochelbach"

Landkreis Rotenburg (Wümme)  
Rotenburg (Wümme), den 15.07.2020

Luttmann  
Landrat

#### Legende

-  Grenze des Naturschutzgebietes
-  Abstand zu WEA 1.200 m (§ 3 Abs. 1 Nr. 13)
-  Fläche (§ 4 (2) Nr. 19)
-  Badestelle (§ 4 (2) Nr. 21)
-  zusätzliche Jagdeinschränkung (§ 4 (5) Nr. 2)
-  Acker (§ 4 (6) Nr. 1)
-  Pufferstreifen (§ 4 (6) Nr. 1e)
-  Grünland (§ 4 (6) Nr. 3 bis Nr. 6)
-  Wald (§ 4 (7) Nr. 3)
-  Wald (§ 4 (7) Nr. 4)
-  Wald (§ 4 (7) Nr. 5)

Maßstab 1:5.000



Kartengrundlage:  
**LGLN**  
Landesamt für Geoinformation  
und Landesvermessung Niedersachsen














Karte zur Verordnung des Landkreises Rotenburg (Wümme)  
über das Naturschutzgebiet

### "Wümmeniederung mit Rodau, Wiedau und Trochelbach"

Landkreis Rotenburg (Wümme)  
Rotenburg (Wümme), den 15.07.2020

Luttmann  
Landrat

#### Legende

-  Grenze des Naturschutzgebietes
-  Abstand zu WEA 1.200 m (§ 3 Abs. 1 Nr. 13)
-  Fläche (§ 4 (2) Nr. 19)
-  Badestelle (§ 4 (2) Nr. 21)
-  zusätzliche Jagdeinschränkung (§ 4 (5) Nr. 2)
-  Acker (§ 4 (6) Nr. 1)
-  Pufferstreifen (§ 4 (6) Nr. 1e)
-  Grünland (§ 4 (6) Nr. 3 bis Nr. 6)
-  Wald (§ 4 (7) Nr. 3)
-  Wald (§ 4 (7) Nr. 4)
-  Wald (§ 4 (7) Nr. 5)

Maßstab 1:5.000



Kartengrundlage:  
  
Landesamt für Geoinformation  
und Landesvermessung Niedersachsen














Karte zur Verordnung des Landkreises Rotenburg (Wümme)  
über das Naturschutzgebiet

### "Wümmeniederung mit Rodau, Wiedau und Trochelbach"

Landkreis Rotenburg (Wümme)  
Rotenburg (Wümme), den 15.07.2020

Luttmann  
Landrat

#### Legende

-  Grenze des Naturschutzgebietes
-  Abstand zu WEA 1.200 m (§ 3 Abs. 1 Nr. 13)
-  Fläche (§ 4 (2) Nr. 19)
-  Badestelle (§ 4 (2) Nr. 21)
-  zusätzliche Jagdeinschränkung (§ 4 (5) Nr. 2)
-  Acker (§ 4 (6) Nr. 1)
-  Pufferstreifen (§ 4 (6) Nr. 1e)
-  Grünland (§ 4 (6) Nr. 3 bis Nr. 6)
-  Wald (§ 4 (7) Nr. 3)
-  Wald (§ 4 (7) Nr. 4)
-  Wald (§ 4 (7) Nr. 5)

Maßstab 1:5.000



Kartengrundlage:  
**LGLN**  
Landesamt für Geoinformation  
und Landesvermessung Niedersachsen














Karte zur Verordnung des Landkreises Rotenburg (Wümme)  
über das Naturschutzgebiet

### "Wümmeniederung mit Rodau, Wiedau und Trochelbach"

Landkreis Rotenburg (Wümme)  
Rotenburg (Wümme), den 15.07.2020

Luttmann  
Landrat

#### Legende

-  Grenze des Naturschutzgebietes
-  Abstand zu WEA 1.200 m (§ 3 Abs. 1 Nr. 13)
-  Fläche (§ 4 (2) Nr. 19)
-  Badestelle (§ 4 (2) Nr. 21)
-  zusätzliche Jagdeinschränkung (§ 4 (5) Nr. 2)
-  Acker (§ 4 (6) Nr. 1)
-  Pufferstreifen (§ 4 (6) Nr. 1e)
-  Grünland (§ 4 (6) Nr. 3 bis Nr. 6)
-  Wald (§ 4 (7) Nr. 3)
-  Wald (§ 4 (7) Nr. 4)
-  Wald (§ 4 (7) Nr. 5)

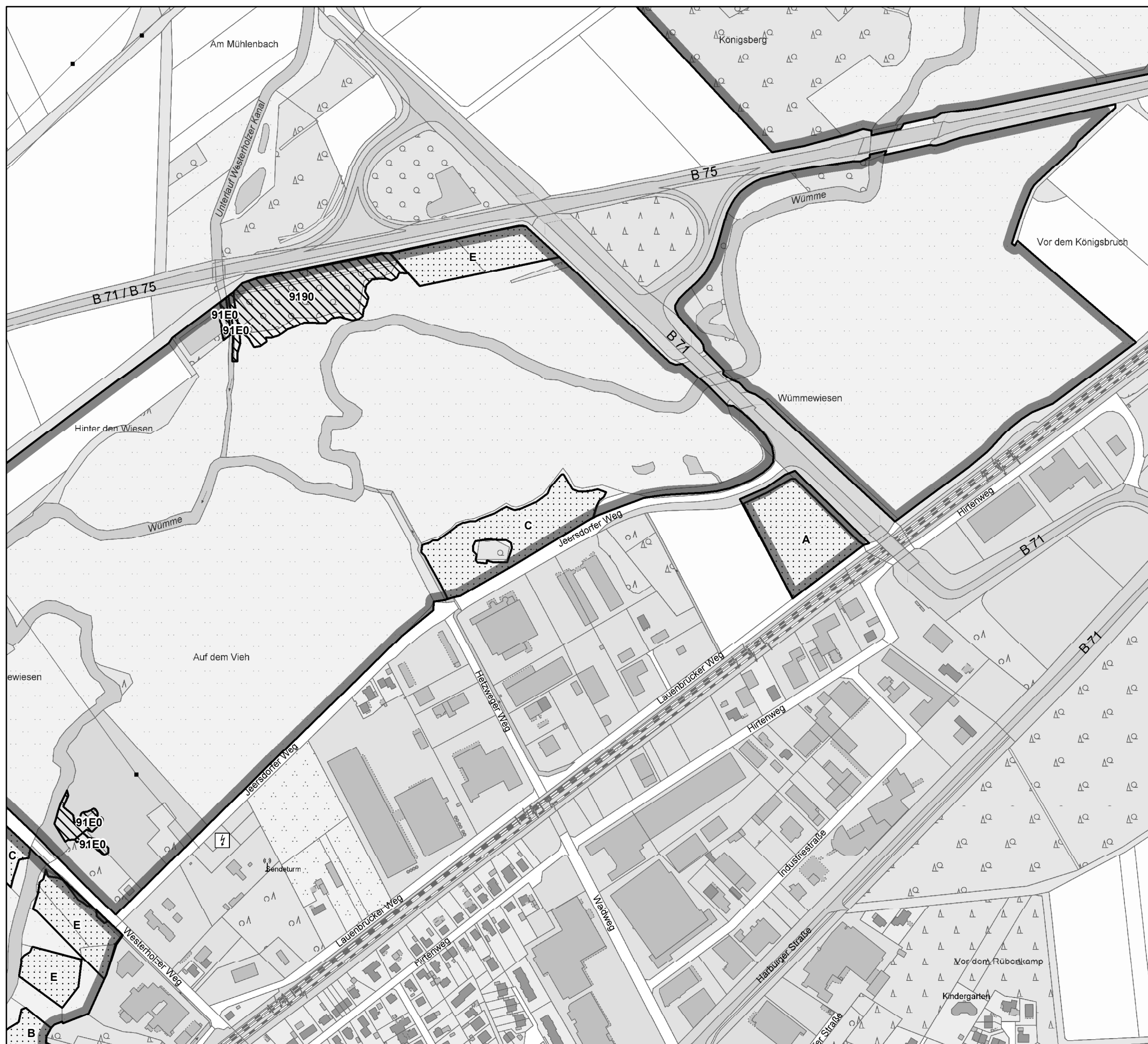
Maßstab 1:5.000



Kartengrundlage:  
**LGLN**  
Landesamt für Geoinformation  
und Landesvermessung Niedersachsen


















Karte zur Verordnung des Landkreises Rotenburg (Wümme)  
über das Naturschutzgebiet

### "Wümmeniederung mit Rodau, Wiedau und Trochelbach"

Landkreis Rotenburg (Wümme)  
Rotenburg (Wümme), den 15.07.2020

Luttmann  
Landrat

#### Legende

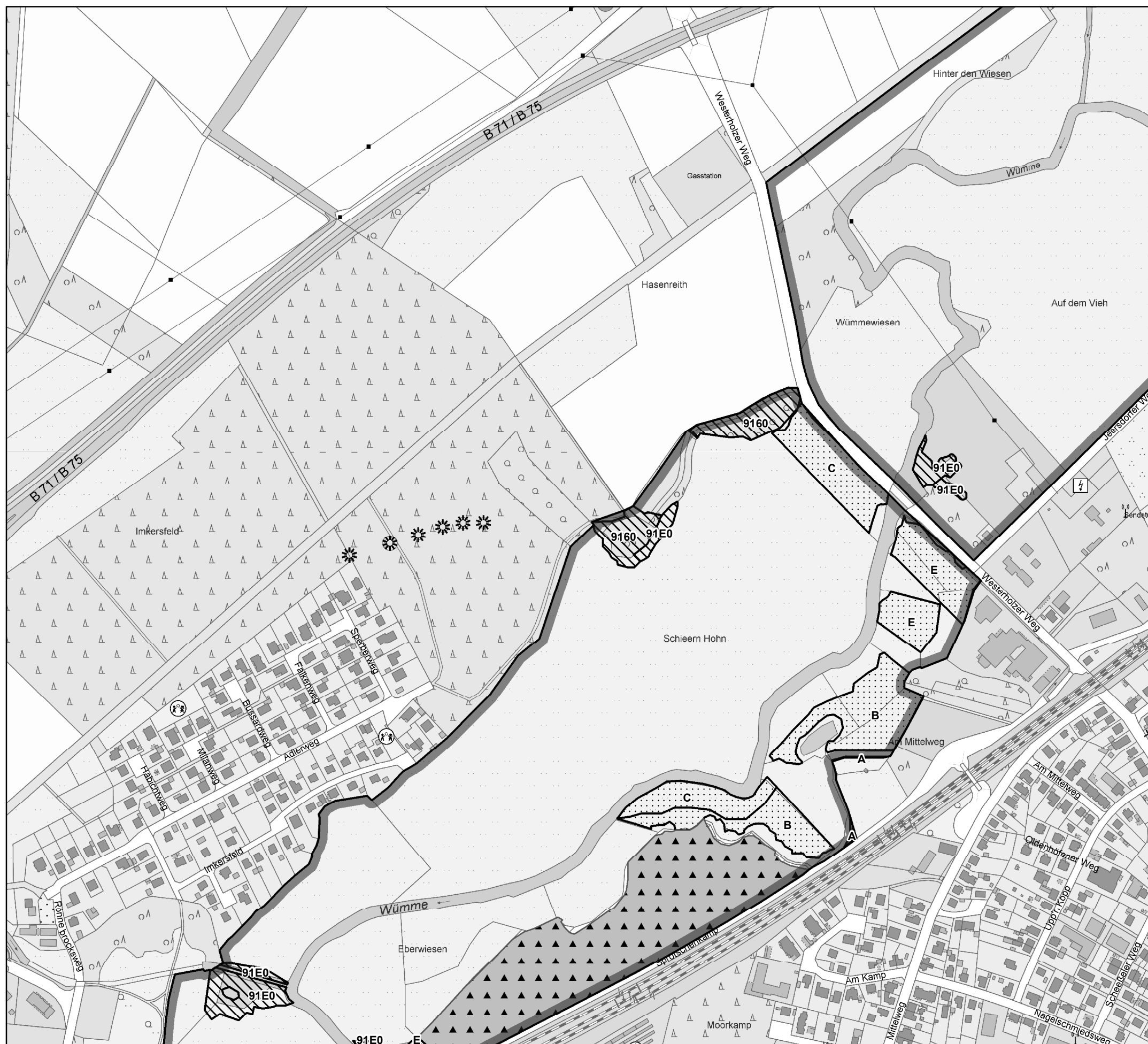
-  Grenze des Naturschutzgebietes
-  Abstand zu WEA 1.200 m (§ 3 Abs. 1 Nr. 13)
-  Fläche (§ 4 (2) Nr. 19)
-  Badestelle (§ 4 (2) Nr. 21)
-  zusätzliche Jagdeinschränkung (§ 4 (5) Nr. 2)
-  Acker (§ 4 (6) Nr. 1)
-  Pufferstreifen (§ 4 (6) Nr. 1e)
-  Grünland (§ 4 (6) Nr. 3 bis Nr. 6)
-  Wald (§ 4 (7) Nr. 3)
-  Wald (§ 4 (7) Nr. 4)
-  Wald (§ 4 (7) Nr. 5)

Maßstab 1:5.000



Kartengrundlage:
















Karte zur Verordnung des Landkreises Rotenburg (Wümme)  
über das Naturschutzgebiet

### "Wümmeniederung mit Rodau, Wiedau und Trochelbach"

Landkreis Rotenburg (Wümme)  
Rotenburg (Wümme), den 15.07.2020

Luttmann  
Landrat

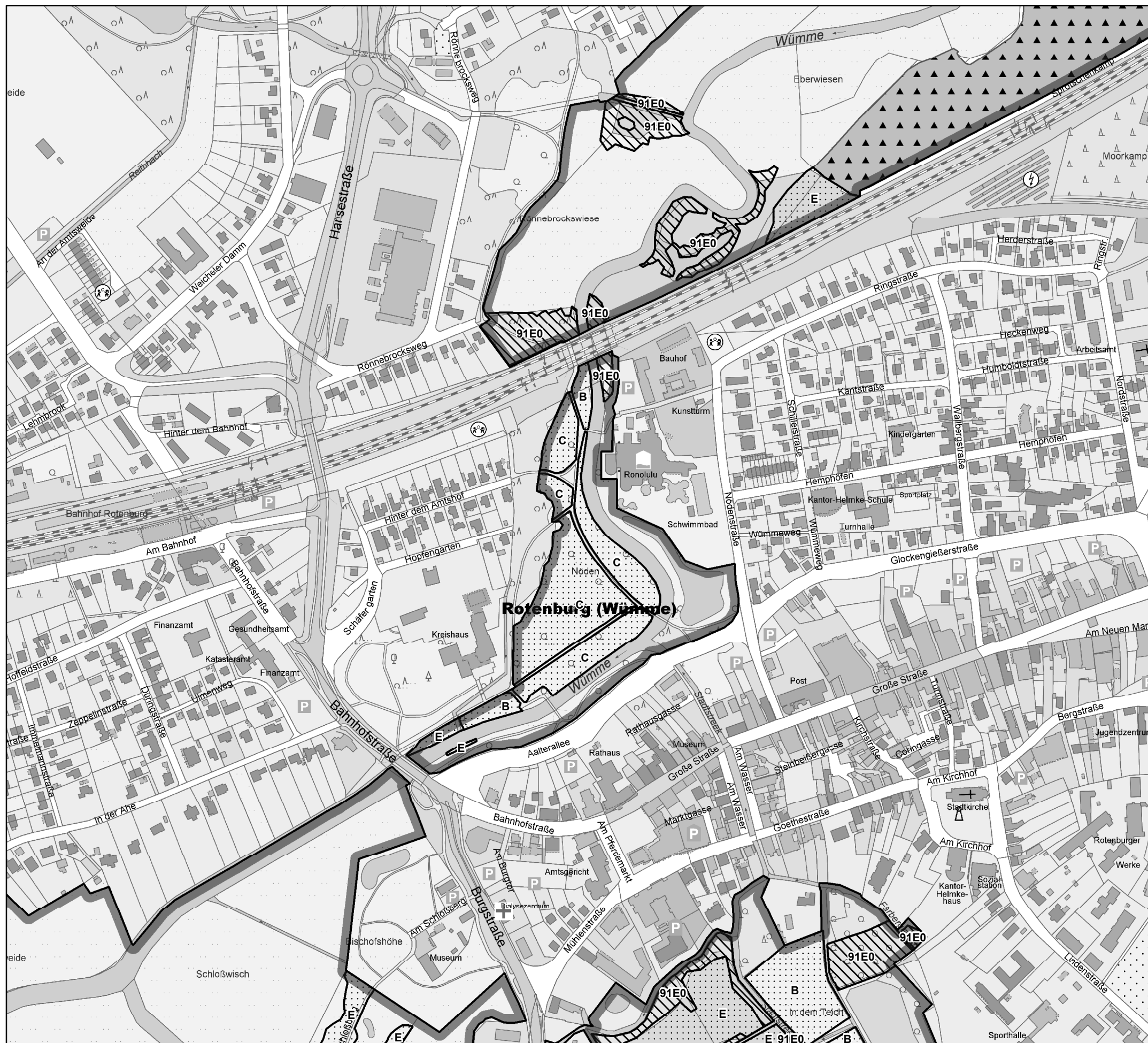
#### Legende

-  Grenze des Naturschutzgebietes
-  Abstand zu WEA 1.200 m (§ 3 Abs. 1 Nr. 13)
-  Fläche (§ 4 (2) Nr. 19)
-  Badestelle (§ 4 (2) Nr. 21)
-  zusätzliche Jagdeinschränkung (§ 4 (5) Nr. 2)
-  Acker (§ 4 (6) Nr. 1)
-  Pufferstreifen (§ 4 (6) Nr. 1e)
-  Grünland (§ 4 (6) Nr. 3 bis Nr. 6)
-  Wald (§ 4 (7) Nr. 3)
-  Wald (§ 4 (7) Nr. 4)
-  Wald (§ 4 (7) Nr. 5)

Maßstab 1:5.000



Kartengrundlage:  
**LGLN**  
Landesamt für Geoinformation  
und Landesvermessung Niedersachsen














Karte zur Verordnung des Landkreises Rotenburg (Wümme) über das Naturschutzgebiet

### "Wümmeniederung mit Rodau, Wiedau und Trochelbach"

Landkreis Rotenburg (Wümme)  
Rotenburg (Wümme), den 15.07.2020

Luttmann  
Landrat

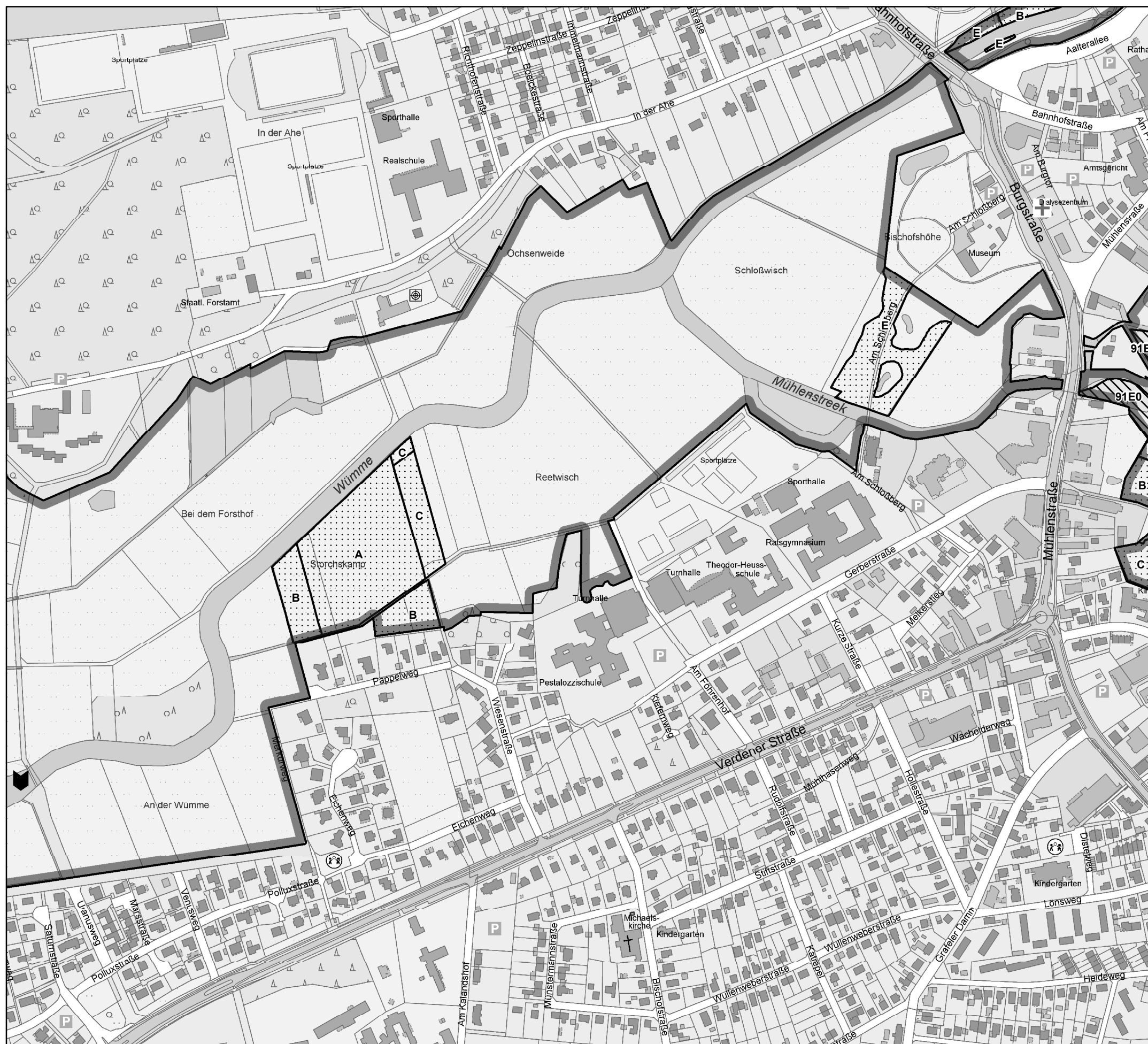
#### Legende

-  Grenze des Naturschutzgebietes
-  Abstand zu WEA 1.200 m (§ 3 Abs. 1 Nr. 13)
-  Fläche (§ 4 (2) Nr. 19)
-  Badestelle (§ 4 (2) Nr. 21)
-  zusätzliche Jagdeinschränkung (§ 4 (5) Nr. 2)
-  Acker (§ 4 (6) Nr. 1)
-  Pufferstreifen (§ 4 (6) Nr. 1e)
-  Grünland (§ 4 (6) Nr. 3 bis Nr. 6)
-  Wald (§ 4 (7) Nr. 3)
-  Wald (§ 4 (7) Nr. 4)
-  Wald (§ 4 (7) Nr. 5)

Maßstab 1:5.000



Kartengrundlage:  
**LGLN**  
Landesamt für Geoinformation  
und Landesvermessung Niedersachsen














Karte zur Verordnung des Landkreises Rotenburg (Wümme)  
über das Naturschutzgebiet

### "Wümmeniederung mit Rodau, Wiedau und Trochelbach"

Landkreis Rotenburg (Wümme)  
Rotenburg (Wümme), den 15.07.2020

Luttmann  
Landrat

#### Legende

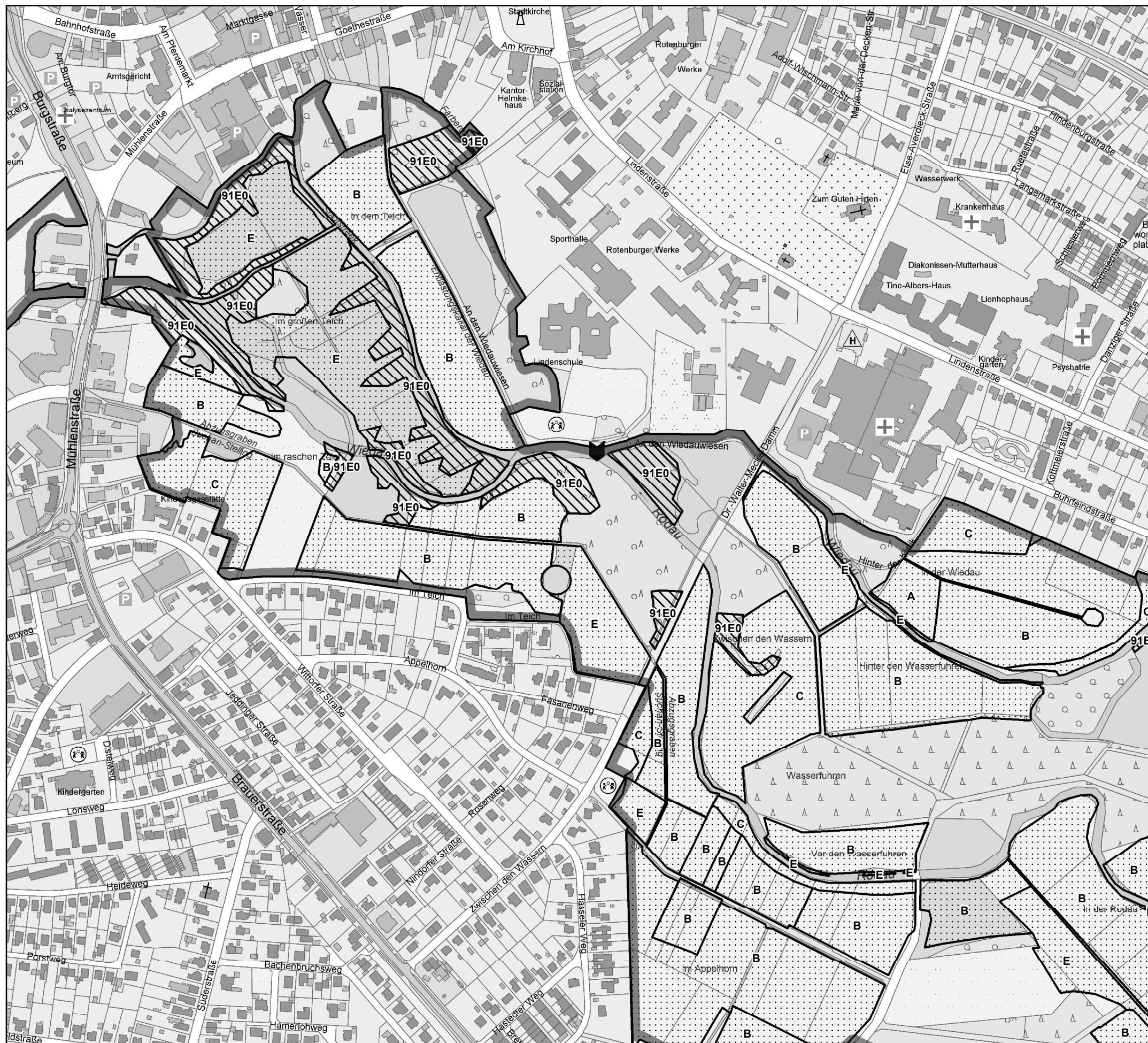
-  Grenze des Naturschutzgebietes
-  Abstand zu WEA 1.200 m (§ 3 Abs. 1 Nr. 13)
-  Fläche (§ 4 (2) Nr. 19)
-  Badestelle (§ 4 (2) Nr. 21)
-  zusätzliche Jagdeinschränkung (§ 4 (5) Nr. 2)
-  Acker (§ 4 (6) Nr. 1)
-  Pufferstreifen (§ 4 (6) Nr. 1e)
-  Grünland (§ 4 (6) Nr. 3 bis Nr. 6)
-  Wald (§ 4 (7) Nr. 3)
-  Wald (§ 4 (7) Nr. 4)
-  Wald (§ 4 (7) Nr. 5)

Maßstab 1:5.000



Kartengrundlage:
















Karte zur Verordnung des Landkreises Rotenburg (Wümme)  
über das Naturschutzgebiet

### "Wümmeniederung mit Rodau, Wiedau und Trochelbach"

Landkreis Rotenburg (Wümme)  
Rotenburg (Wümme), den 15.07.2020

Luttmann  
Landrat

#### Legende

-  Grenze des Naturschutzgebietes
-  Abstand zu WEA 1.200 m (§ 3 Abs. 1 Nr. 13)
-  Fläche (§ 4 (2) Nr. 19)
-  Badestelle (§ 4 (2) Nr. 21)
-  zusätzliche Jagdeinschränkung (§ 4 (5) Nr. 2)
-  Acker (§ 4 (6) Nr. 1)
-  Pufferstreifen (§ 4 (6) Nr. 1e)
-  Grünland (§ 4 (6) Nr. 3 bis Nr. 6)
-  Wald (§ 4 (7) Nr. 3)
-  Wald (§ 4 (7) Nr. 4)
-  Wald (§ 4 (7) Nr. 5)

Maßstab 1:5.000



Kartengrundlage:


















Karte zur Verordnung des Landkreises Rotenburg (Wümme)  
über das Naturschutzgebiet

### "Wümmeniederung mit Rodau, Wiedau und Trochelbach"

Landkreis Rotenburg (Wümme)  
Rotenburg (Wümme), den 15.07.2020

Luttmann  
Landrat

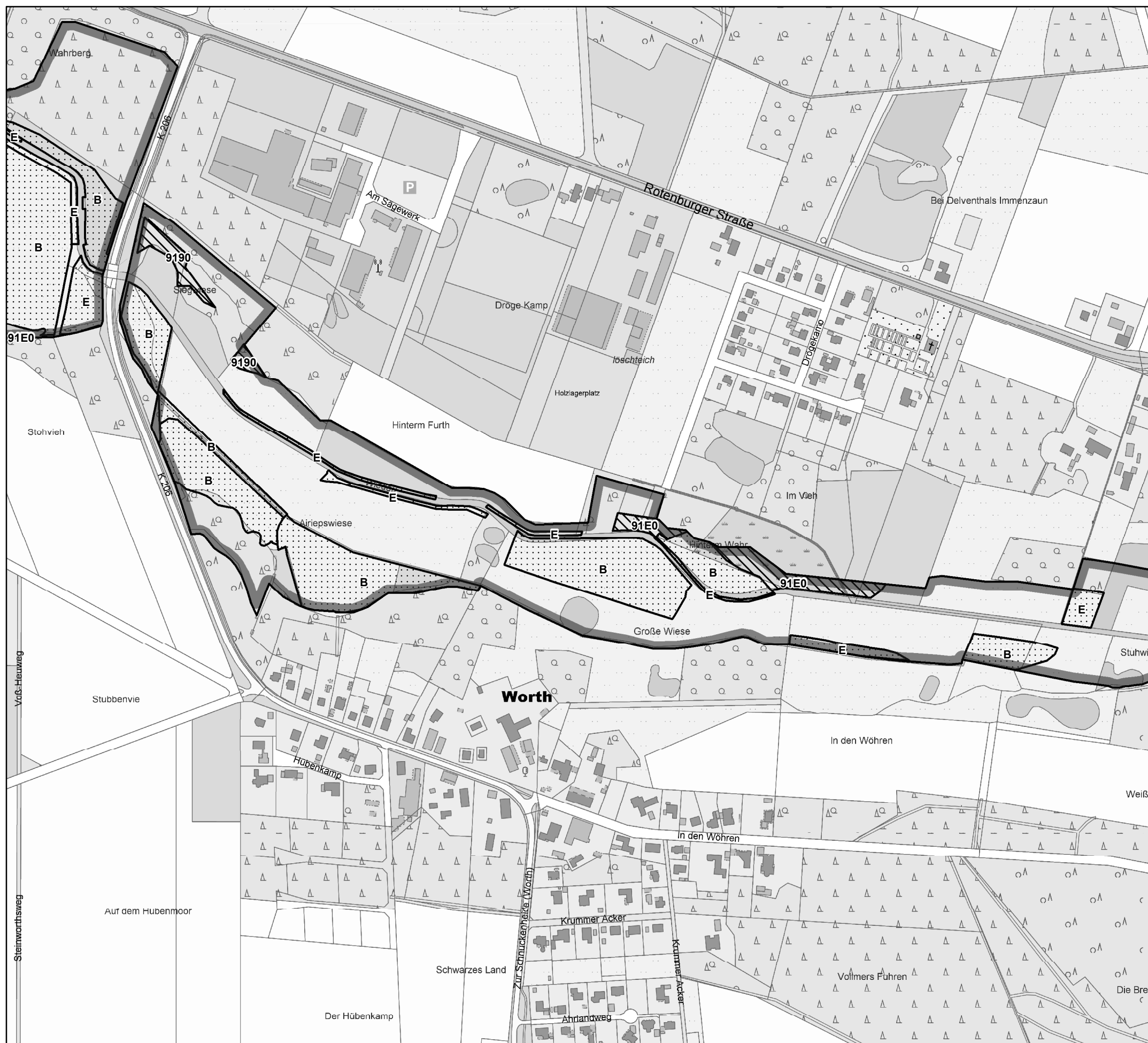
#### Legende

-  Grenze des Naturschutzgebietes
-  Abstand zu WEA 1.200 m (§ 3 Abs. 1 Nr. 13)
-  Fläche (§ 4 (2) Nr. 19)
-  Badestelle (§ 4 (2) Nr. 21)
-  zusätzliche Jagdeinschränkung (§ 4 (5) Nr. 2)
-  Acker (§ 4 (6) Nr. 1)
-  Pufferstreifen (§ 4 (6) Nr. 1e)
-  Grünland (§ 4 (6) Nr. 3 bis Nr. 6)
-  Wald (§ 4 (7) Nr. 3)
-  Wald (§ 4 (7) Nr. 4)
-  Wald (§ 4 (7) Nr. 5)

Maßstab 1:5.000



Kartengrundlage:  
**LGLN**  
Landesamt für Geoinformation  
und Landesvermessung Niedersachsen














Karte zur Verordnung des Landkreises Rotenburg (Wümme)  
über das Naturschutzgebiet

### "Wümmeniederung mit Rodau, Wiedau und Trochelbach"

Landkreis Rotenburg (Wümme)  
Rotenburg (Wümme), den 15.07.2020

Luttmann  
Landrat

#### Legende

-  Grenze des Naturschutzgebietes
-  Abstand zu WEA 1.200 m (§ 3 Abs. 1 Nr. 13)
-  Fläche (§ 4 (2) Nr. 19)
-  Badestelle (§ 4 (2) Nr. 21)
-  zusätzliche Jagdeinschränkung (§ 4 (5) Nr. 2)
-  Acker (§ 4 (6) Nr. 1)
-  Pufferstreifen (§ 4 (6) Nr. 1e)
-  Grünland (§ 4 (6) Nr. 3 bis Nr. 6)
-  Wald (§ 4 (7) Nr. 3)
-  Wald (§ 4 (7) Nr. 4)
-  Wald (§ 4 (7) Nr. 5)

Maßstab 1:5.000



Kartengrundlage:


















Karte zur Verordnung des Landkreises Rotenburg (Wümme)  
über das Naturschutzgebiet

**"Wümmeniederung mit Rodau,  
Wiedau und Trochelbach"**

Landkreis Rotenburg (Wümme)  
Rotenburg (Wümme), den 15.07.2020

Luttmann  
Landrat

**Legende**

-  Grenze des Naturschutzgebietes
-  Abstand zu WEA 1.200 m (§ 3 Abs. 1 Nr. 13)
-  Fläche (§ 4 (2) Nr. 19)
-  Badestelle (§ 4 (2) Nr. 21)
-  zusätzliche Jagdeinschränkung (§ 4 (5) Nr. 2)
-  Acker (§ 4 (6) Nr. 1)
-  Pufferstreifen (§ 4 (6) Nr. 1e)
-  Grünland (§ 4 (6) Nr. 3 bis Nr. 6)
-  Wald (§ 4 (7) Nr. 3)
-  Wald (§ 4 (7) Nr. 4)
-  Wald (§ 4 (7) Nr. 5)

Maßstab 1:5.000



Kartengrundlage:
















Karte zur Verordnung des Landkreises Rotenburg (Wümme)  
über das Naturschutzgebiet

### "Wümmeniederung mit Rodau, Wiedau und Trochelbach"

Landkreis Rotenburg (Wümme)  
Rotenburg (Wümme), den 15.07.2020

Luttmann  
Landrat

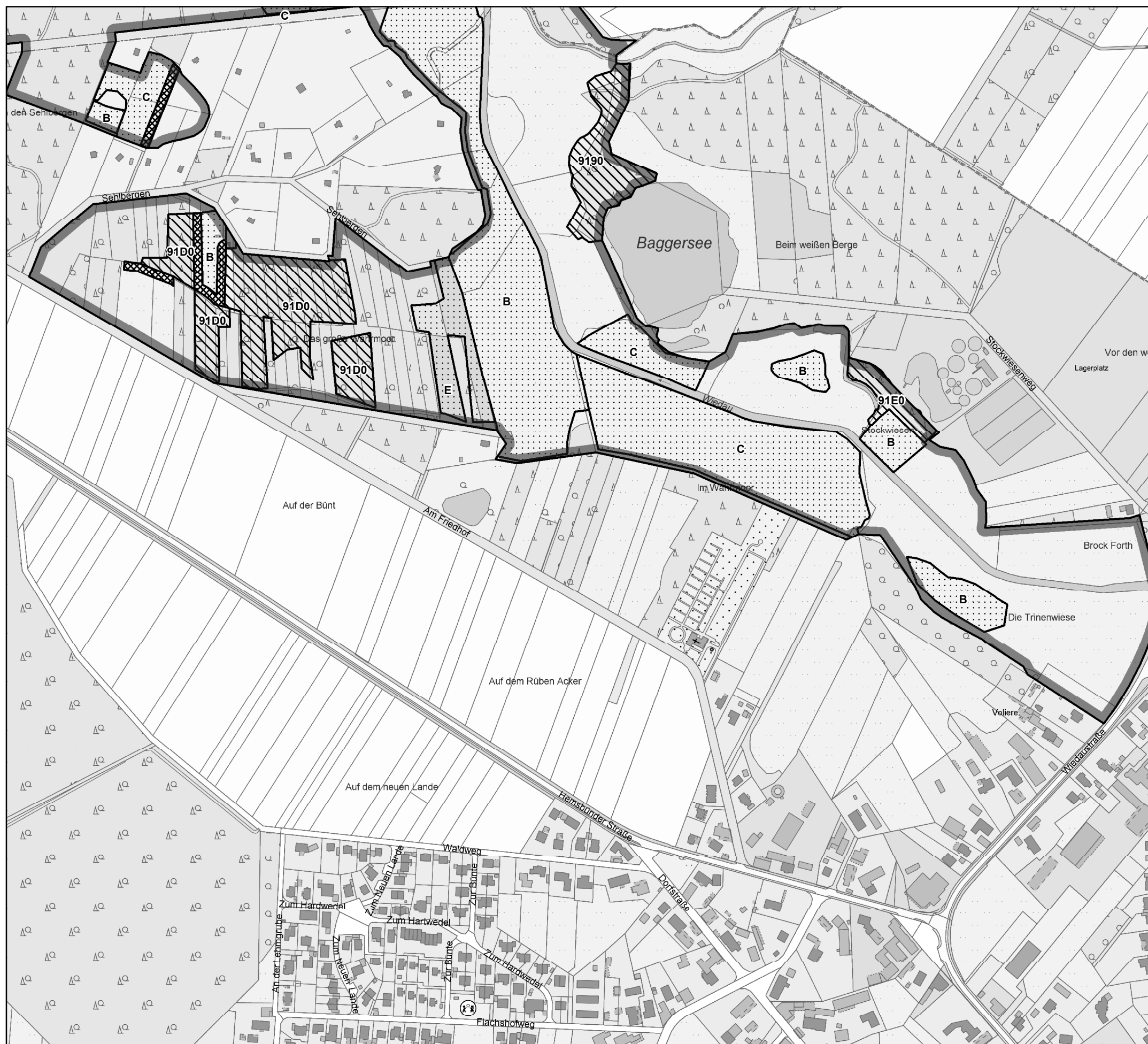
#### Legende

-  Grenze des Naturschutzgebietes
-  Abstand zu WEA 1.200 m (§ 3 Abs. 1 Nr. 13)
-  Fläche (§ 4 (2) Nr. 19)
-  Badestelle (§ 4 (2) Nr. 21)
-  zusätzliche Jagdeinschränkung (§ 4 (5) Nr. 2)
-  Acker (§ 4 (6) Nr. 1)
-  Pufferstreifen (§ 4 (6) Nr. 1e)
-  Grünland (§ 4 (6) Nr. 3 bis Nr. 6)
-  Wald (§ 4 (7) Nr. 3)
-  Wald (§ 4 (7) Nr. 4)
-  Wald (§ 4 (7) Nr. 5)

Maßstab 1:5.000



Kartengrundlage:  
**LGLN**  
Landesamt für Geoinformation  
und Landesvermessung Niedersachsen














Karte zur Verordnung des Landkreises Rotenburg (Wümme)  
über das Naturschutzgebiet

### "Wümmeniederung mit Rodau, Wiedau und Trochelbach"

Landkreis Rotenburg (Wümme)  
Rotenburg (Wümme), den 15.07.2020

Luttmann  
Landrat

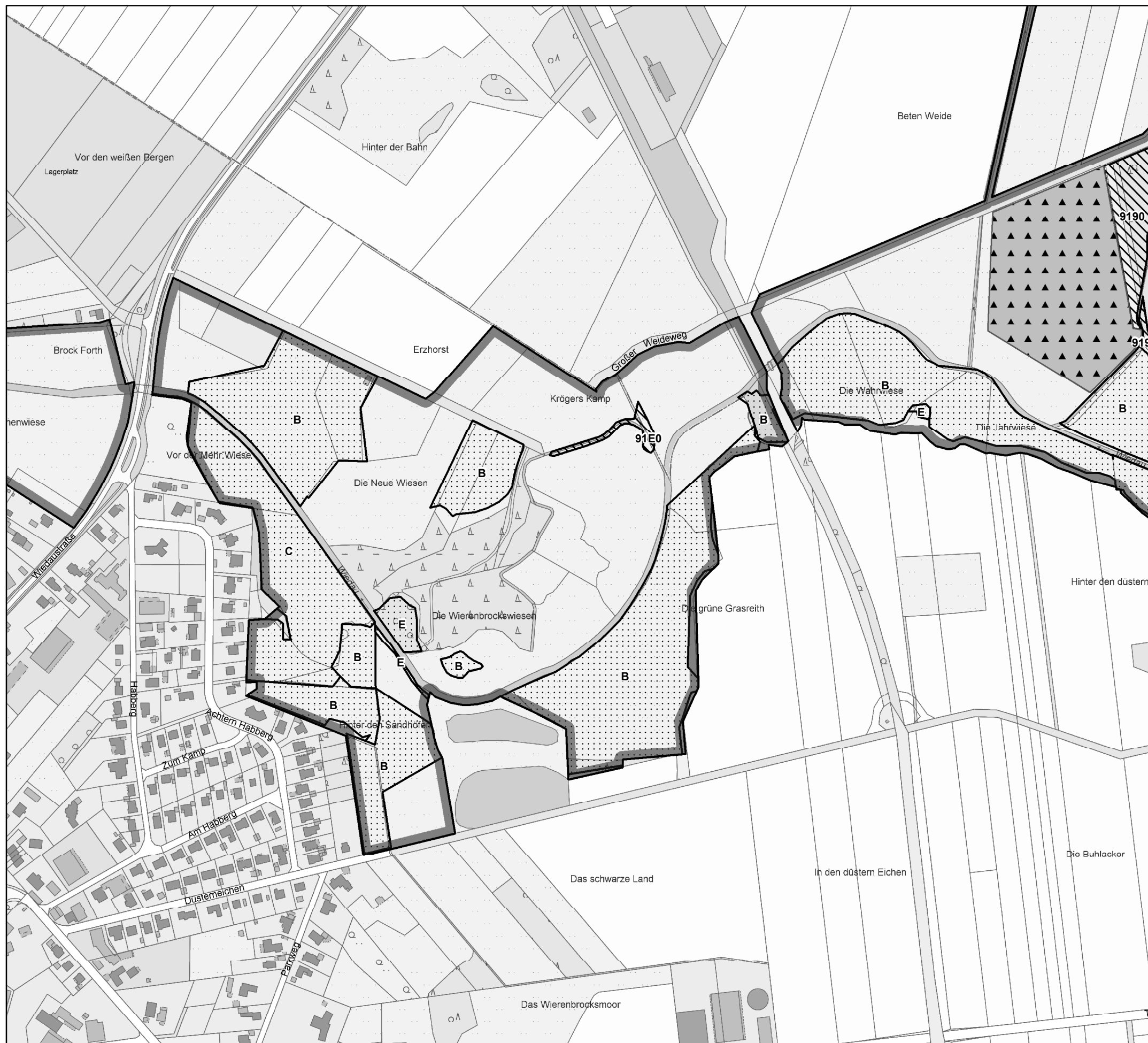
#### Legende

-  Grenze des Naturschutzgebietes
-  Abstand zu WEA 1.200 m (§ 3 Abs. 1 Nr. 13)
-  Fläche (§ 4 (2) Nr. 19)
-  Badestelle (§ 4 (2) Nr. 21)
-  zusätzliche Jagdeinschränkung (§ 4 (5) Nr. 2)
-  Acker (§ 4 (6) Nr. 1)
-  Pufferstreifen (§ 4 (6) Nr. 1e)
-  Grünland (§ 4 (6) Nr. 3 bis Nr. 6)
-  Wald (§ 4 (7) Nr. 3)
-  Wald (§ 4 (7) Nr. 4)
-  Wald (§ 4 (7) Nr. 5)

Maßstab 1:5.000



Kartengrundlage:  
**LGLN**  
Landesamt für Geoinformation  
und Landesvermessung Niedersachsen














Karte zur Verordnung des Landkreises Rotenburg (Wümme)  
über das Naturschutzgebiet

### "Wümmeniederung mit Rodau, Wiedau und Trochelbach"

Landkreis Rotenburg (Wümme)  
Rotenburg (Wümme), den 15.07.2020

Luttmann  
Landrat

#### Legende

-  Grenze des Naturschutzgebietes
-  Abstand zu WEA 1.200 m (§ 3 Abs. 1 Nr. 13)
-  Fläche (§ 4 (2) Nr. 19)
-  Badestelle (§ 4 (2) Nr. 21)
-  zusätzliche Jagdeinschränkung (§ 4 (5) Nr. 2)
-  Acker (§ 4 (6) Nr. 1)
-  Pufferstreifen (§ 4 (6) Nr. 1e)
-  Grünland (§ 4 (6) Nr. 3 bis Nr. 6)
-  Wald (§ 4 (7) Nr. 3)
-  Wald (§ 4 (7) Nr. 4)
-  Wald (§ 4 (7) Nr. 5)

Maßstab 1:5.000



Kartengrundlage:



Landesamt für Geoinformation  
und Landesvermessung Niedersachsen














Karte zur Verordnung des Landkreises Rotenburg (Wümme)  
über das Naturschutzgebiet

**"Wümmeniederung mit Rodau,  
Wiedau und Trochelbach"**

Landkreis Rotenburg (Wümme)  
Rotenburg (Wümme), den 15.07.2020

Luttmann  
Landrat

**Legende**

-  Grenze des Naturschutzgebietes
-  Abstand zu WEA 1.200 m (§ 3 Abs. 1 Nr. 13)
-  Fläche (§ 4 (2) Nr. 19)
-  Badestelle (§ 4 (2) Nr. 21)
-  zusätzliche Jagdeinschränkung (§ 4 (5) Nr. 2)
-  Acker (§ 4 (6) Nr. 1)
-  Pufferstreifen (§ 4 (6) Nr. 1e)
-  Grünland (§ 4 (6) Nr. 3 bis Nr. 6)
-  Wald (§ 4 (7) Nr. 3)
-  Wald (§ 4 (7) Nr. 4)
-  Wald (§ 4 (7) Nr. 5)

Maßstab 1:5.000



Kartengrundlage:
















Karte zur Verordnung des Landkreises Rotenburg (Wümme)  
über das Naturschutzgebiet

**"Wümmeniederung mit Rodau,  
Wiedau und Trochelbach"**

Landkreis Rotenburg (Wümme)  
Rotenburg (Wümme), den 15.07.2020

Luttmann  
Landrat

**Legende**

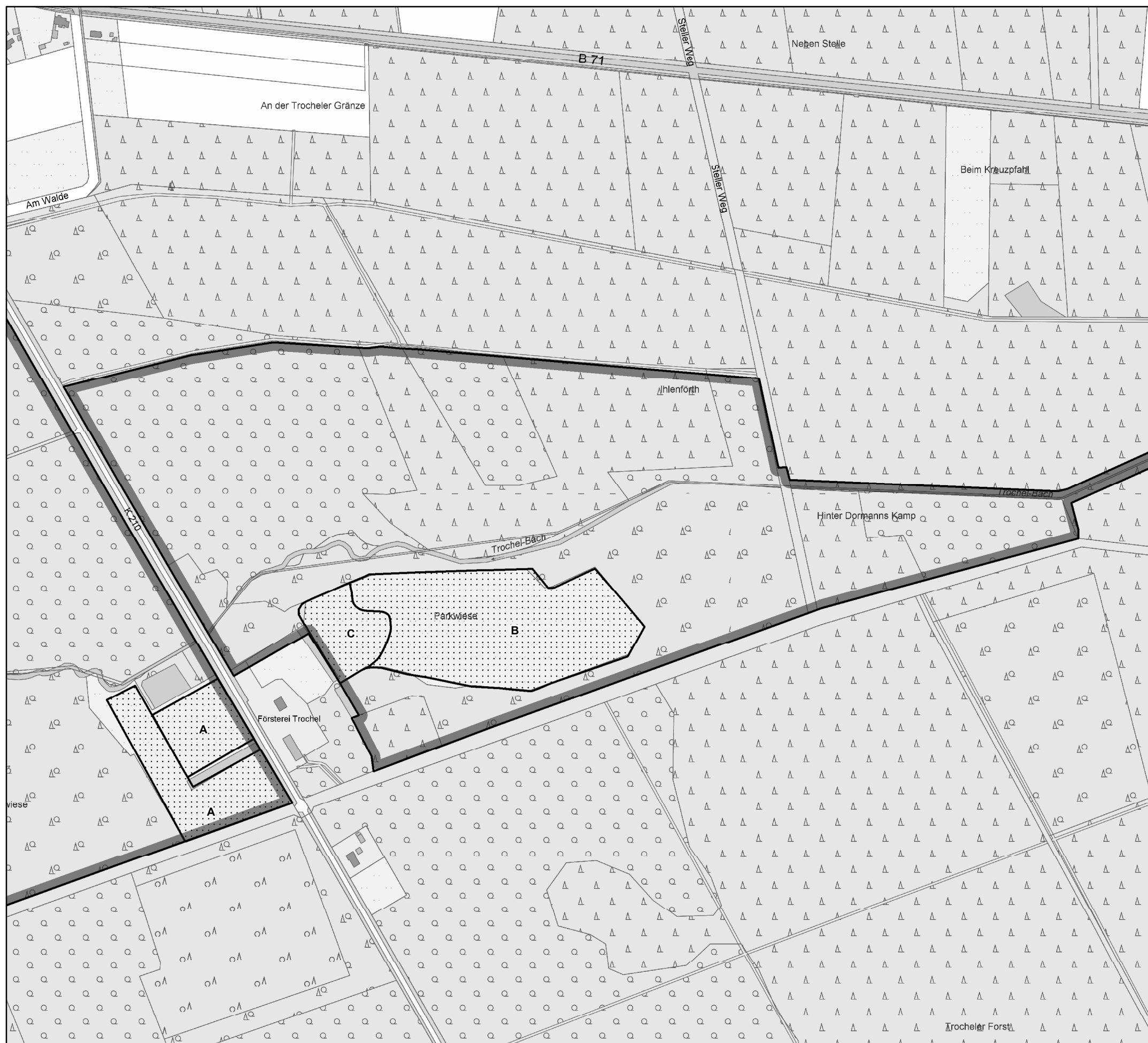
-  Grenze des Naturschutzgebietes
-  Abstand zu WEA 1.200 m (§ 3 Abs. 1 Nr. 13)
-  Fläche (§ 4 (2) Nr. 19)
-  Badestelle (§ 4 (2) Nr. 21)
-  zusätzliche Jagdeinschränkung (§ 4 (5) Nr. 2)
-  Acker (§ 4 (6) Nr. 1)
-  Pufferstreifen (§ 4 (6) Nr. 1e)
-  Grünland (§ 4 (6) Nr. 3 bis Nr. 6)
-  Wald (§ 4 (7) Nr. 3)
-  Wald (§ 4 (7) Nr. 4)
-  Wald (§ 4 (7) Nr. 5)

Maßstab 1:5.000



Kartengrundlage:
















Karte zur Verordnung des Landkreises Rotenburg (Wümme)  
über das Naturschutzgebiet

### "Wümmeniederung mit Rodau, Wiedau und Trochelbach"

Landkreis Rotenburg (Wümme)  
Rotenburg (Wümme), den 15.07.2020

Luttmann  
Landrat

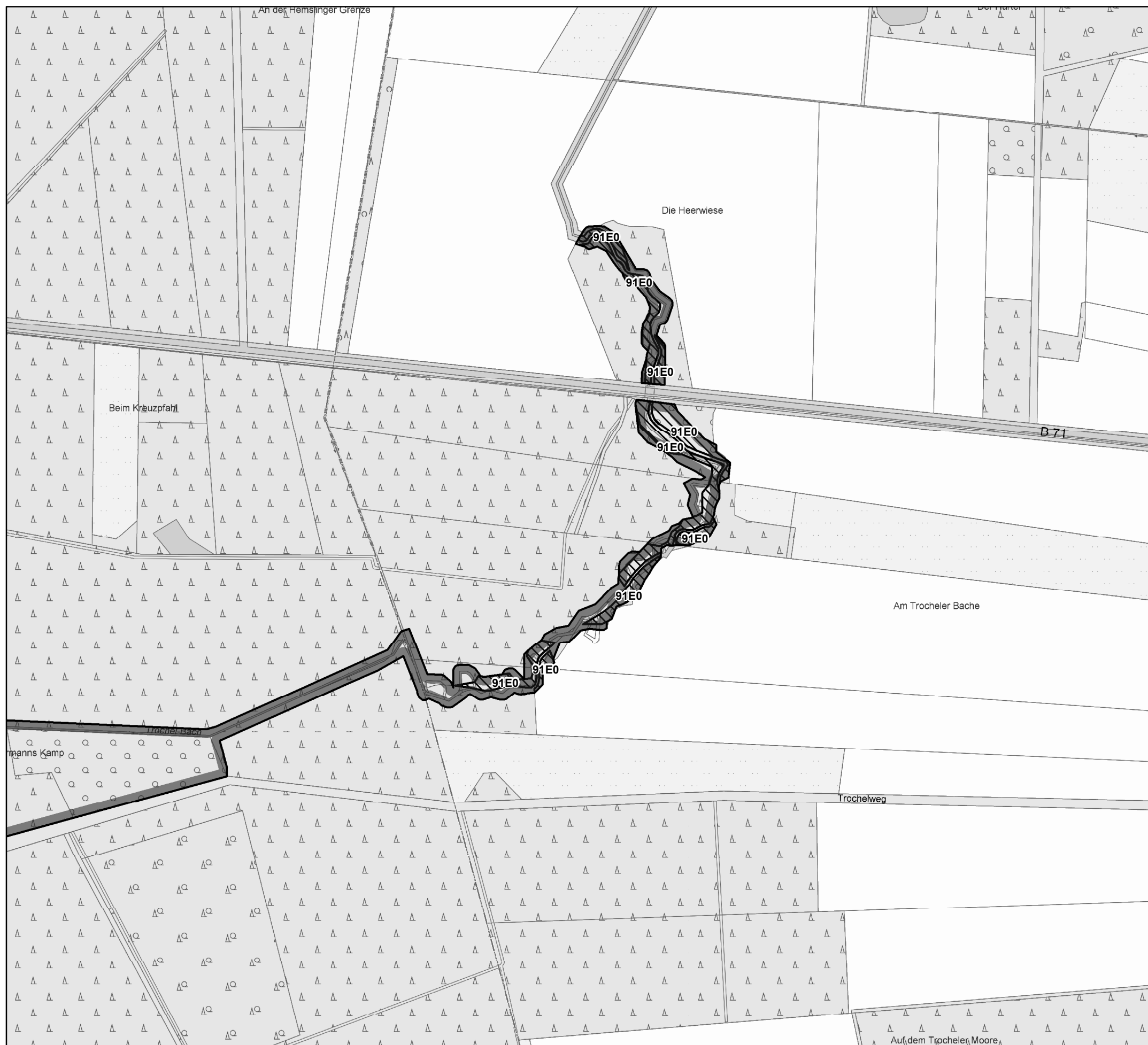
#### Legende

-  Grenze des Naturschutzgebietes
-  Abstand zu WEA 1.200 m (§ 3 Abs. 1 Nr. 13)
-  Fläche (§ 4 (2) Nr. 19)
-  Badestelle (§ 4 (2) Nr. 21)
-  zusätzliche Jagdeinschränkung (§ 4 (5) Nr. 2)
-  Acker (§ 4 (6) Nr. 1)
-  Pufferstreifen (§ 4 (6) Nr. 1e)
-  Grünland (§ 4 (6) Nr. 3 bis Nr. 6)
-  Wald (§ 4 (7) Nr. 3)
-  Wald (§ 4 (7) Nr. 4)
-  Wald (§ 4 (7) Nr. 5)

Maßstab 1:5.000



Kartengrundlage:  
**LGLN**  
Landesamt für Geoinformation  
und Landesvermessung Niedersachsen














Karte zur Verordnung des Landkreises Rotenburg (Wümme)  
über das Naturschutzgebiet

### "Wümmeniederung mit Rodau, Wiedau und Trochelbach"

Landkreis Rotenburg (Wümme)  
Rotenburg (Wümme), den 15.07.2020

Luttmann  
Landrat

#### Legende

-  Grenze des Naturschutzgebietes
-  Abstand zu WEA 1.200 m (§ 3 Abs. 1 Nr. 13)
-  Fläche (§ 4 (2) Nr. 19)
-  Badestelle (§ 4 (2) Nr. 21)
-  zusätzliche Jagdeinschränkung (§ 4 (5) Nr. 2)
-  Acker (§ 4 (6) Nr. 1)
-  Pufferstreifen (§ 4 (6) Nr. 1e)
-  Grünland (§ 4 (6) Nr. 3 bis Nr. 6)
-  Wald (§ 4 (7) Nr. 3)
-  Wald (§ 4 (7) Nr. 4)
-  Wald (§ 4 (7) Nr. 5)

Maßstab 1:5.000



Kartengrundlage:  
**LGLN**  
Landesamt für Geoinformation  
und Landesvermessung Niedersachsen
















Karte zur Verordnung des Landkreises Rotenburg (Wümme)  
über das Naturschutzgebiet

**"Wümmeniederung mit Rodau,  
Wiedau und Trochelbach"**

Landkreis Rotenburg (Wümme)  
Rotenburg (Wümme), den 15.07.2020

Luttmann  
Landrat

**Legende**

-  Grenze des Naturschutzgebietes
-  Abstand zu WEA 1.200 m (§ 3 Abs. 1 Nr. 13)
-  Fläche (§ 4 (2) Nr. 19)
-  Badestelle (§ 4 (2) Nr. 21)
-  zusätzliche Jagdeinschränkung (§ 4 (5) Nr. 2)
-  Acker (§ 4 (6) Nr. 1)
-  Pufferstreifen (§ 4 (6) Nr. 1e)
-  Grünland (§ 4 (6) Nr. 3 bis Nr. 6)
-  Wald (§ 4 (7) Nr. 3)
-  Wald (§ 4 (7) Nr. 4)
-  Wald (§ 4 (7) Nr. 5)

Maßstab 1:5.000



Kartengrundlage:  
**LGLN**  
Landesamt für Geoinformation  
und Landesvermessung Niedersachsen














Karte zur Verordnung des Landkreises Rotenburg (Wümme)  
über das Naturschutzgebiet

**"Wümmeniederung mit Rodau,  
Wiedau und Trochelbach"**

Landkreis Rotenburg (Wümme)  
Rotenburg (Wümme), den 15.07.2020

Luttmann  
Landrat

**Legende**

-  Grenze des Naturschutzgebietes
-  Abstand zu WEA 1.200 m (§ 3 Abs. 1 Nr. 13)
-  Fläche (§ 4 (2) Nr. 19)
-  Badestelle (§ 4 (2) Nr. 21)
-  zusätzliche Jagdeinschränkung (§ 4 (5) Nr. 2)
-  Acker (§ 4 (6) Nr. 1)
-  Pufferstreifen (§ 4 (6) Nr. 1e)
-  Grünland (§ 4 (6) Nr. 3 bis Nr. 6)
-  Wald (§ 4 (7) Nr. 3)
-  Wald (§ 4 (7) Nr. 4)
-  Wald (§ 4 (7) Nr. 5)

Maßstab 1:5.000



Kartengrundlage:
















Karte zur Verordnung des Landkreises Rotenburg (Wümme)  
über das Naturschutzgebiet

### "Wümmeniederung mit Rodau, Wiedau und Trochelbach"

Landkreis Rotenburg (Wümme)  
Rotenburg (Wümme), den 15.07.2020

Luttmann  
Landrat

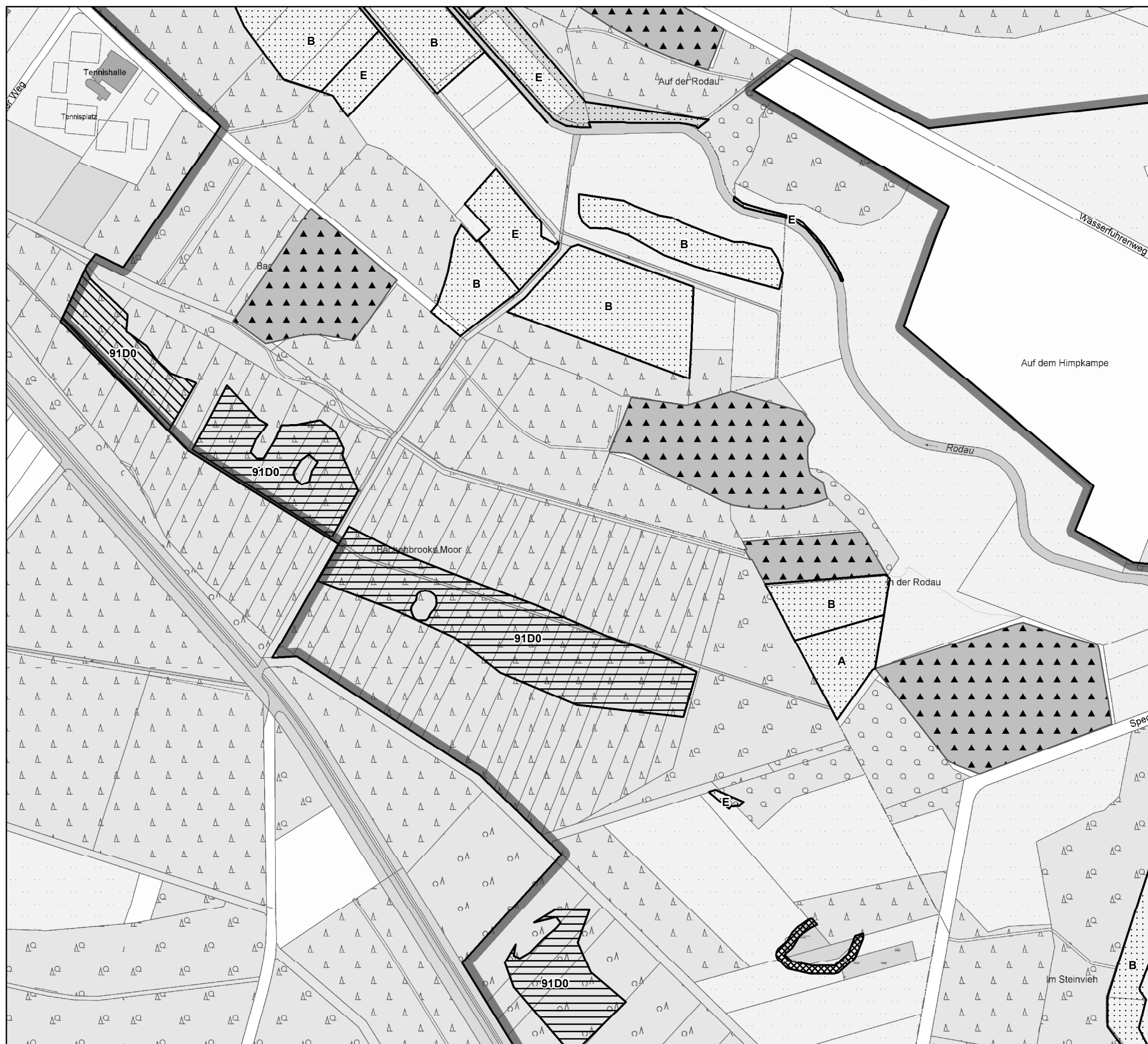
#### Legende

-  Grenze des Naturschutzgebietes
-  Abstand zu WEA 1.200 m (§ 3 Abs. 1 Nr. 13)
-  Fläche (§ 4 (2) Nr. 19)
-  Badestelle (§ 4 (2) Nr. 21)
-  zusätzliche Jagdeinschränkung (§ 4 (5) Nr. 2)
-  Acker (§ 4 (6) Nr. 1)
-  Pufferstreifen (§ 4 (6) Nr. 1e)
-  Grünland (§ 4 (6) Nr. 3 bis Nr. 6)
-  Wald (§ 4 (7) Nr. 3)
-  Wald (§ 4 (7) Nr. 4)
-  Wald (§ 4 (7) Nr. 5)

Maßstab 1:5.000



Kartengrundlage:  
**LGLN**  
Landesamt für Geoinformation  
und Landesvermessung Niedersachsen














Karte zur Verordnung des Landkreises Rotenburg (Wümme)  
über das Naturschutzgebiet

**"Wümmeniederung mit Rodau,  
Wiedau und Trochelbach"**

Landkreis Rotenburg (Wümme)  
Rotenburg (Wümme), den 15.07.2020

Luttmann  
Landrat

**Legende**

-  Grenze des Naturschutzgebietes
-  Abstand zu WEA 1.200 m (§ 3 Abs. 1 Nr. 13)
-  Fläche (§ 4 (2) Nr. 19)
-  Badestelle (§ 4 (2) Nr. 21)
-  zusätzliche Jagdeinschränkung (§ 4 (5) Nr. 2)
-  Acker (§ 4 (6) Nr. 1)
-  Pufferstreifen (§ 4 (6) Nr. 1e)
-  Grünland (§ 4 (6) Nr. 3 bis Nr. 6)
-  Wald (§ 4 (7) Nr. 3)
-  Wald (§ 4 (7) Nr. 4)
-  Wald (§ 4 (7) Nr. 5)

Maßstab 1:5.000



Kartengrundlage:  
**LGLN**  
Landesamt für Geoinformation  
und Landesvermessung Niedersachsen














Karte zur Verordnung des Landkreises Rotenburg (Wümme)  
über das Naturschutzgebiet

### "Wümmeniederung mit Rodau, Wiedau und Trochelbach"

Landkreis Rotenburg (Wümme)  
Rotenburg (Wümme), den 15.07.2020

Luttmann  
Landrat

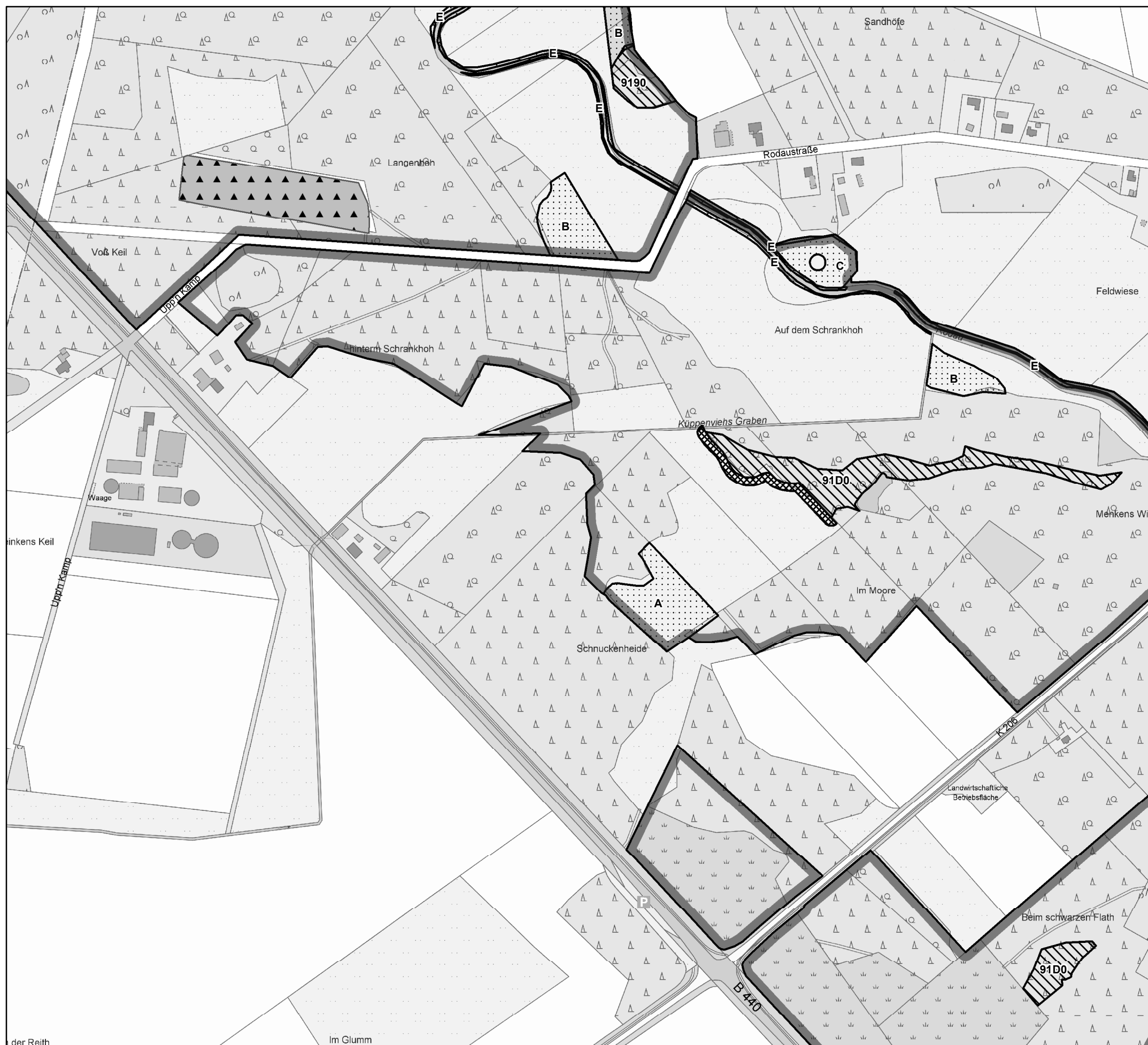
#### Legende

-  Grenze des Naturschutzgebietes
-  Abstand zu WEA 1.200 m (§ 3 Abs. 1 Nr. 13)
-  Fläche (§ 4 (2) Nr. 19)
-  Badestelle (§ 4 (2) Nr. 21)
-  zusätzliche Jagdeinschränkung (§ 4 (5) Nr. 2)
-  Acker (§ 4 (6) Nr. 1)
-  Pufferstreifen (§ 4 (6) Nr. 1e)
-  Grünland (§ 4 (6) Nr. 3 bis Nr. 6)
-  Wald (§ 4 (7) Nr. 3)
-  Wald (§ 4 (7) Nr. 4)
-  Wald (§ 4 (7) Nr. 5)

Maßstab 1:5.000



Kartengrundlage:  
**LGLN**  
Landesamt für Geoinformation  
und Landesvermessung Niedersachsen














Karte zur Verordnung des Landkreises Rotenburg (Wümme)  
über das Naturschutzgebiet

### "Wümmeniederung mit Rodau, Wiedau und Trochelbach"

Landkreis Rotenburg (Wümme)  
Rotenburg (Wümme), den 15.07.2020

Luttmann  
Landrat

#### Legende

-  Grenze des Naturschutzgebietes
-  Abstand zu WEA 1.200 m (§ 3 Abs. 1 Nr. 13)
-  Fläche (§ 4 (2) Nr. 19)
-  Badestelle (§ 4 (2) Nr. 21)
-  zusätzliche Jagdeinschränkung (§ 4 (5) Nr. 2)
-  Acker (§ 4 (6) Nr. 1)
-  Pufferstreifen (§ 4 (6) Nr. 1e)
-  Grünland (§ 4 (6) Nr. 3 bis Nr. 6)
-  Wald (§ 4 (7) Nr. 3)
-  Wald (§ 4 (7) Nr. 4)
-  Wald (§ 4 (7) Nr. 5)

Maßstab 1:5.000



Kartengrundlage:  
**LGLN**  
Landesamt für Geoinformation  
und Landesvermessung Niedersachsen














Karte zur Verordnung des Landkreises Rotenburg (Wümme)  
über das Naturschutzgebiet

### "Wümmeniederung mit Rodau, Wiedau und Trochelbach"

Landkreis Rotenburg (Wümme)  
Rotenburg (Wümme), den 15.07.2020

Luttmann  
Landrat

#### Legende

-  Grenze des Naturschutzgebietes
-  Abstand zu WEA 1.200 m (§ 3 Abs. 1 Nr. 13)
-  Fläche (§ 4 (2) Nr. 19)
-  Badestelle (§ 4 (2) Nr. 21)
-  zusätzliche Jagdeinschränkung (§ 4 (5) Nr. 2)
-  Acker (§ 4 (6) Nr. 1)
-  Pufferstreifen (§ 4 (6) Nr. 1e)
-  Grünland (§ 4 (6) Nr. 3 bis Nr. 6)
-  Wald (§ 4 (7) Nr. 3)
-  Wald (§ 4 (7) Nr. 4)
-  Wald (§ 4 (7) Nr. 5)

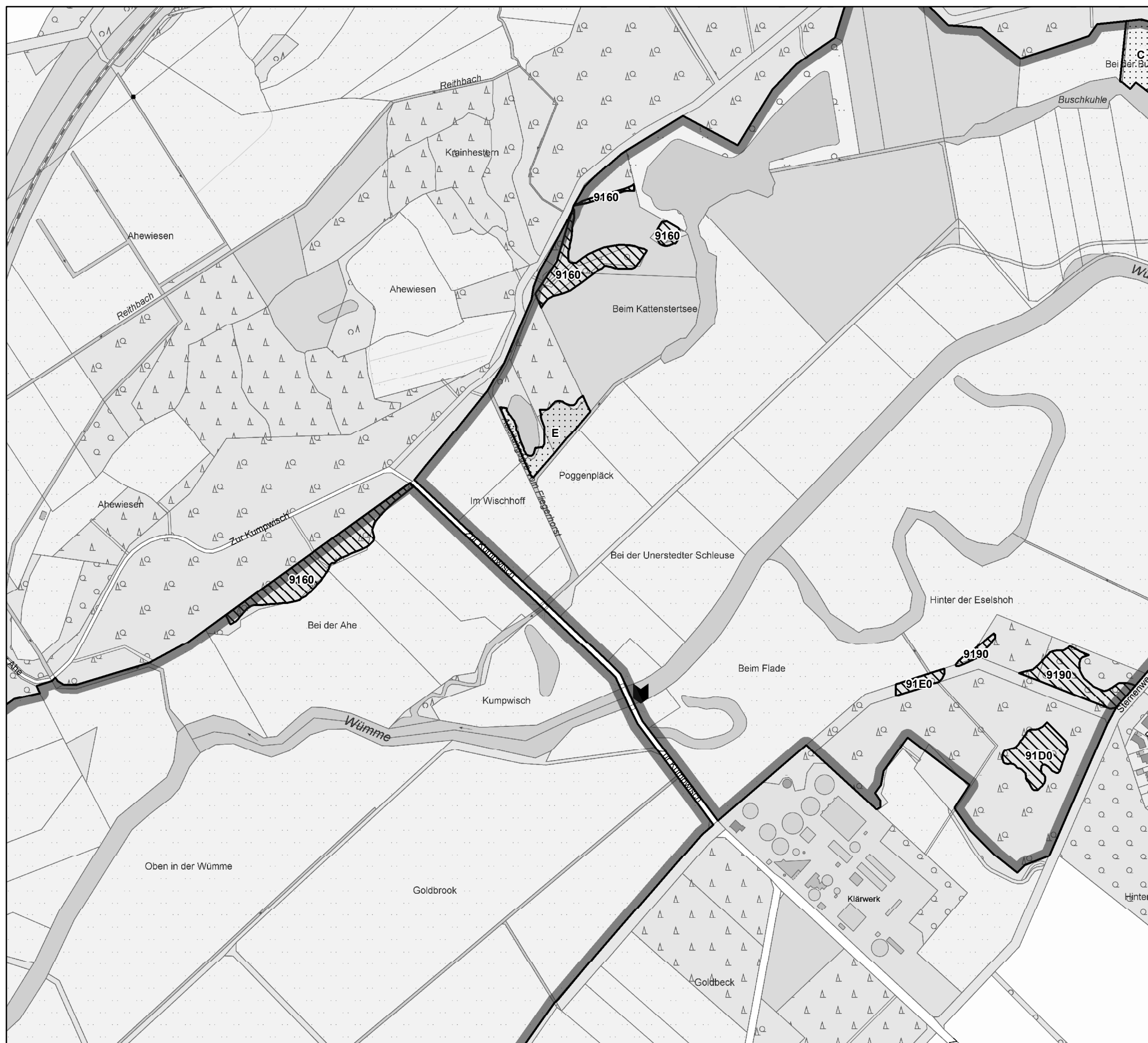
Maßstab 1:5.000



Kartengrundlage:  
**LGLN**  
Landesamt für Geoinformation  
und Landesvermessung Niedersachsen


















Karte zur Verordnung des Landkreises Rotenburg (Wümme)  
über das Naturschutzgebiet

**"Wümmeniederung mit Rodau,  
Wiedau und Trochelbach"**

Landkreis Rotenburg (Wümme)  
Rotenburg (Wümme), den 15.07.2020

Luttmann  
Landrat

**Legende**

-  Grenze des Naturschutzgebietes
-  Abstand zu WEA 1.200 m (§ 3 Abs. 1 Nr. 13)
-  Fläche (§ 4 (2) Nr. 19)
-  Badestelle (§ 4 (2) Nr. 21)
-  zusätzliche Jagdeinschränkung (§ 4 (5) Nr. 2)
-  Acker (§ 4 (6) Nr. 1)
-  Pufferstreifen (§ 4 (6) Nr. 1e)
-  Grünland (§ 4 (6) Nr. 3 bis Nr. 6)
-  Wald (§ 4 (7) Nr. 3)
-  Wald (§ 4 (7) Nr. 4)
-  Wald (§ 4 (7) Nr. 5)

Maßstab 1:5.000



Kartengrundlage:  
**LGLN**  
Landesamt für Geoinformation  
und Landesvermessung Niedersachsen














Karte zur Verordnung des Landkreises Rotenburg (Wümme)  
über das Naturschutzgebiet

**"Wümmeniederung mit Rodau,  
Wiedau und Trochelbach"**

Landkreis Rotenburg (Wümme)  
Rotenburg (Wümme), den 15.07.2020

Luttmann  
Landrat

**Legende**

-  Grenze des Naturschutzgebietes
-  Abstand zu WEA 1.200 m (§ 3 Abs. 1 Nr. 13)
-  Fläche (§ 4 (2) Nr. 19)
-  Badestelle (§ 4 (2) Nr. 21)
-  zusätzliche Jagdeinschränkung (§ 4 (5) Nr. 2)
-  Acker (§ 4 (6) Nr. 1)
-  Pufferstreifen (§ 4 (6) Nr. 1e)
-  Grünland (§ 4 (6) Nr. 3 bis Nr. 6)
-  Wald (§ 4 (7) Nr. 3)
-  Wald (§ 4 (7) Nr. 4)
-  Wald (§ 4 (7) Nr. 5)

Maßstab 1:5.000



Kartengrundlage:
















Karte zur Verordnung des Landkreises Rotenburg (Wümme)  
über das Naturschutzgebiet

### "Wümmeniederung mit Rodau, Wiedau und Trochelbach"

Landkreis Rotenburg (Wümme)  
Rotenburg (Wümme), den 15.07.2020

Luttmann  
Landrat

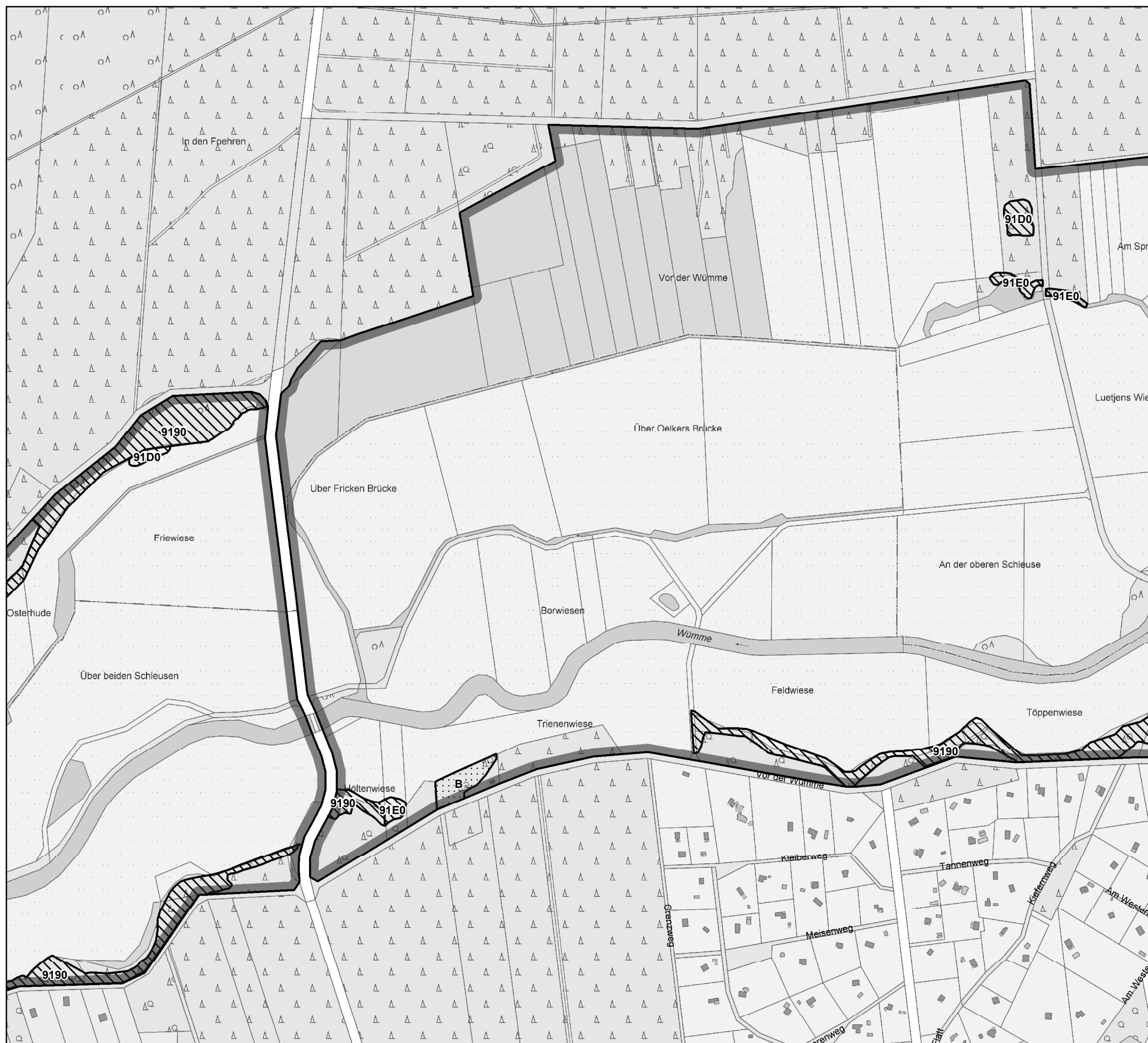
#### Legende

-  Grenze des Naturschutzgebietes
-  Abstand zu WEA 1.200 m (§ 3 Abs. 1 Nr. 13)
-  Fläche (§ 4 (2) Nr. 19)
-  Badestelle (§ 4 (2) Nr. 21)
-  zusätzliche Jagdeinschränkung (§ 4 (5) Nr. 2)
-  Acker (§ 4 (6) Nr. 1)
-  Pufferstreifen (§ 4 (6) Nr. 1e)
-  Grünland (§ 4 (6) Nr. 3 bis Nr. 6)
-  Wald (§ 4 (7) Nr. 3)
-  Wald (§ 4 (7) Nr. 4)
-  Wald (§ 4 (7) Nr. 5)

Maßstab 1:5.000



Kartengrundlage:  
**LGLN**  
Landesamt für Geoinformation  
und Landesvermessung Niedersachsen














Karte zur Verordnung des Landkreises Rotenburg (Wümme)  
über das Naturschutzgebiet

**"Wümmeniederung mit Rodau,  
Wiedau und Trochelbach"**

Landkreis Rotenburg (Wümme)  
Rotenburg (Wümme), den 15.07.2020

Luttmann  
Landrat

**Legende**

-  Grenze des Naturschutzgebietes
-  Abstand zu WEA 1.200 m (§ 3 Abs. 1 Nr. 13)
-  Fläche (§ 4 (2) Nr. 19)
-  Badestelle (§ 4 (2) Nr. 21)
-  zusätzliche Jagdeinschränkung (§ 4 (5) Nr. 2)
-  Acker (§ 4 (6) Nr. 1)
-  Pufferstreifen (§ 4 (6) Nr. 1e)
-  Grünland (§ 4 (6) Nr. 3 bis Nr. 6)
-  Wald (§ 4 (7) Nr. 3)
-  Wald (§ 4 (7) Nr. 4)
-  Wald (§ 4 (7) Nr. 5)

Maßstab 1:5.000



Kartengrundlage:  
**LGLN**  
Landesamt für Geoinformation  
und Landesvermessung Niedersachsen














Karte zur Verordnung des Landkreises Rotenburg (Wümme)  
über das Naturschutzgebiet

**"Wümmeniederung mit Rodau,  
Wiedau und Trochelbach"**

Landkreis Rotenburg (Wümme)  
Rotenburg (Wümme), den 15.07.2020

Luttmann  
Landrat

**Legende**

-  Grenze des Naturschutzgebietes
-  Abstand zu WEA 1.200 m (§ 3 Abs. 1 Nr. 13)
-  Fläche (§ 4 (2) Nr. 19)
-  Badestelle (§ 4 (2) Nr. 21)
-  zusätzliche Jagdeinschränkung (§ 4 (5) Nr. 2)
-  Acker (§ 4 (6) Nr. 1)
-  Pufferstreifen (§ 4 (6) Nr. 1e)
-  Grünland (§ 4 (6) Nr. 3 bis Nr. 6)
-  Wald (§ 4 (7) Nr. 3)
-  Wald (§ 4 (7) Nr. 4)
-  Wald (§ 4 (7) Nr. 5)

Maßstab 1:5.000



Kartengrundlage:  
**LGLN**  
Landesamt für Geoinformation  
und Landesvermessung Niedersachsen














Karte zur Verordnung des Landkreises Rotenburg (Wümme)  
über das Naturschutzgebiet

**"Wümmeniederung mit Rodau,  
Wiedau und Trochelbach"**

Landkreis Rotenburg (Wümme)  
Rotenburg (Wümme), den 15.07.2020

Luttmann  
Landrat

**Legende**

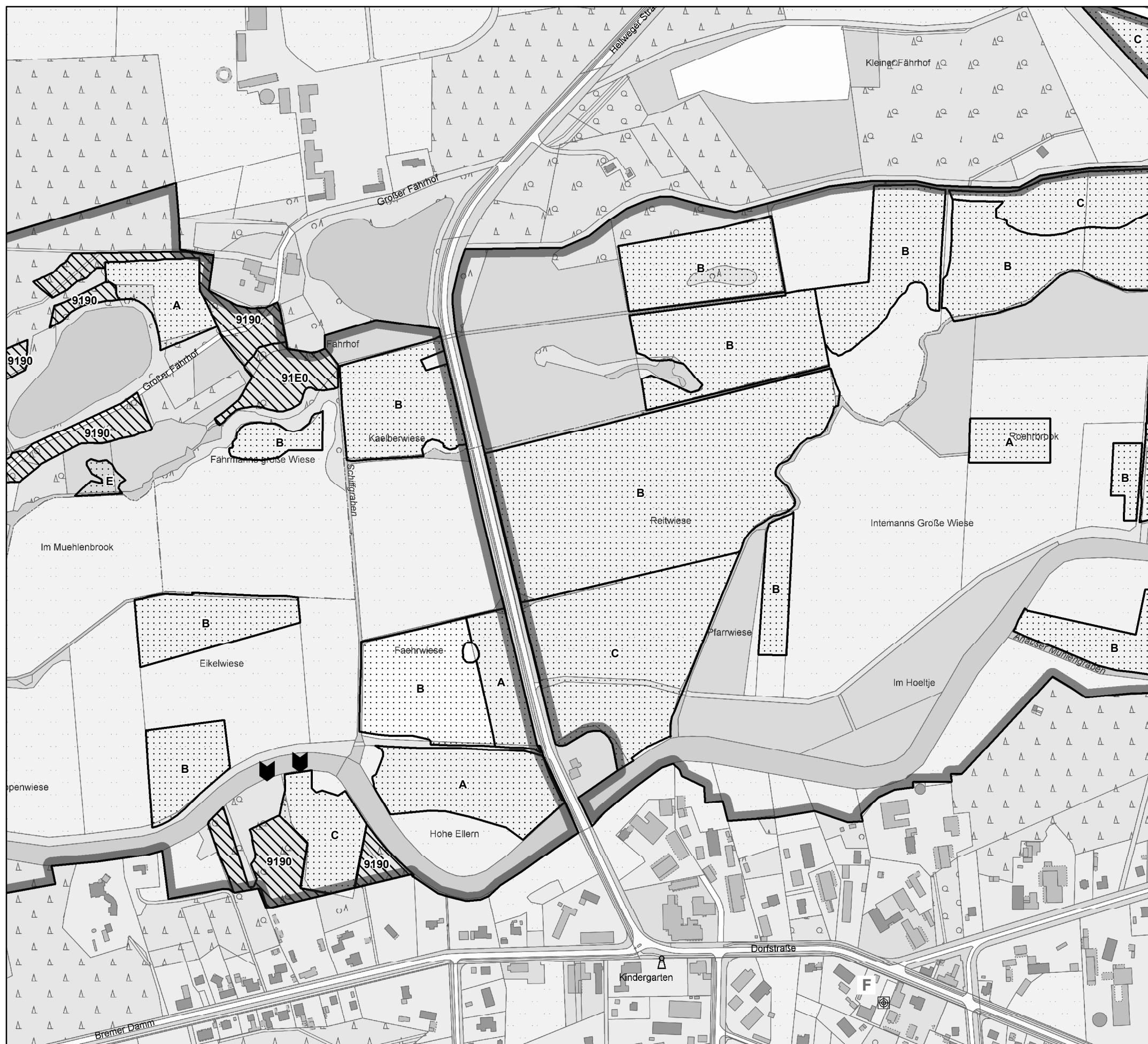
-  Grenze des Naturschutzgebietes
-  Abstand zu WEA 1.200 m (§ 3 Abs. 1 Nr. 13)
-  Fläche (§ 4 (2) Nr. 19)
-  Badestelle (§ 4 (2) Nr. 21)
-  zusätzliche Jagdeinschränkung (§ 4 (5) Nr. 2)
-  Acker (§ 4 (6) Nr. 1)
-  Pufferstreifen (§ 4 (6) Nr. 1e)
-  Grünland (§ 4 (6) Nr. 3 bis Nr. 6)
-  Wald (§ 4 (7) Nr. 3)
-  Wald (§ 4 (7) Nr. 4)
-  Wald (§ 4 (7) Nr. 5)

Maßstab 1:5.000



Kartengrundlage:  
**LGLN**  
Landesamt für Geoinformation  
und Landesvermessung Niedersachsen





Karte zur Verordnung des Landkreises Rotenburg (Wümme)  
über das Naturschutzgebiet  
**"Wümmeniederung mit Rodau,  
Wiedau und Trochelbach"**  
Landkreis Rotenburg (Wümme)  
Rotenburg (Wümme), den 15.07.2020

Luttmann  
Landrat

- Legende**
- Grenze des Naturschutzgebietes
  - Abstand zu WEA 1.200 m (§ 3 Abs. 1 Nr. 13)
  - Fläche (§ 4 (2) Nr. 19)
  - Badestelle (§ 4 (2) Nr. 21)
  - zusätzliche Jagdeinschränkung (§ 4 (5) Nr. 2)
  - Acker (§ 4 (6) Nr. 1)
  - Pufferstreifen (§ 4 (6) Nr. 1e)
  - Grünland (§ 4 (6) Nr. 3 bis Nr. 6)
  - Wald (§ 4 (7) Nr. 3)
  - Wald (§ 4 (7) Nr. 4)
  - Wald (§ 4 (7) Nr. 5)

Maßstab 1:5.000  
Kartengrundlage:  
 LGLN  
Landesamt für Geoinformation  
und Landesvermessung Niedersachsen
















Karte zur Verordnung des Landkreises Rotenburg (Wümme)  
über das Naturschutzgebiet

**"Wümmeniederung mit Rodau,  
Wiedau und Trochelbach"**

Landkreis Rotenburg (Wümme)  
Rotenburg (Wümme), den 15.07.2020

Luttmann  
Landrat

**Legende**

-  Grenze des Naturschutzgebietes
-  Abstand zu WEA 1.200 m (§ 3 Abs. 1 Nr. 13)
-  Fläche (§ 4 (2) Nr. 19)
-  Badestelle (§ 4 (2) Nr. 21)
-  zusätzliche Jagdeinschränkung (§ 4 (5) Nr. 2)
-  Acker (§ 4 (6) Nr. 1)
-  Pufferstreifen (§ 4 (6) Nr. 1e)
-  Grünland (§ 4 (6) Nr. 3 bis Nr. 6)
-  Wald (§ 4 (7) Nr. 3)
-  Wald (§ 4 (7) Nr. 4)
-  Wald (§ 4 (7) Nr. 5)

Maßstab 1:5.000



Kartengrundlage:
















Karte zur Verordnung des Landkreises Rotenburg (Wümme)  
über das Naturschutzgebiet

**"Wümmeniederung mit Rodau,  
Wiedau und Trochelbach"**

Landkreis Rotenburg (Wümme)  
Rotenburg (Wümme), den 15.07.2020

Luttmann  
Landrat

**Legende**

-  Grenze des Naturschutzgebietes
-  Abstand zu WEA 1.200 m (§ 3 Abs. 1 Nr. 13)
-  Fläche (§ 4 (2) Nr. 19)
-  Badestelle (§ 4 (2) Nr. 21)
-  zusätzliche Jagdeinschränkung (§ 4 (5) Nr. 2)
-  Acker (§ 4 (6) Nr. 1)
-  Pufferstreifen (§ 4 (6) Nr. 1e)
-  Grünland (§ 4 (6) Nr. 3 bis Nr. 6)
-  Wald (§ 4 (7) Nr. 3)
-  Wald (§ 4 (7) Nr. 4)
-  Wald (§ 4 (7) Nr. 5)

Maßstab 1:5.000



Kartengrundlage:  
**LGLN**  
Landesamt für Geoinformation  
und Landesvermessung Niedersachsen














Karte zur Verordnung des Landkreises Rotenburg (Wümme)  
über das Naturschutzgebiet

### "Wümmeniederung mit Rodau, Wiedau und Trochelbach"

Landkreis Rotenburg (Wümme)  
Rotenburg (Wümme), den 15.07.2020

Luttmann  
Landrat

#### Legende

-  Grenze des Naturschutzgebietes
-  Abstand zu WEA 1.200 m (§ 3 Abs. 1 Nr. 13)
-  Fläche (§ 4 (2) Nr. 19)
-  Badestelle (§ 4 (2) Nr. 21)
-  zusätzliche Jagdeinschränkung (§ 4 (5) Nr. 2)
-  Acker (§ 4 (6) Nr. 1)
-  Pufferstreifen (§ 4 (6) Nr. 1e)
-  Grünland (§ 4 (6) Nr. 3 bis Nr. 6)
-  Wald (§ 4 (7) Nr. 3)
-  Wald (§ 4 (7) Nr. 4)
-  Wald (§ 4 (7) Nr. 5)

Maßstab 1:5.000



Kartengrundlage:














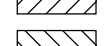

Karte zur Verordnung des Landkreises Rotenburg (Wümme)  
über das Naturschutzgebiet

### "Wümmeniederung mit Rodau, Wiedau und Trochelbach"

Landkreis Rotenburg (Wümme)  
Rotenburg (Wümme), den 15.07.2020

Luttmann  
Landrat

#### Legende

-  Grenze des Naturschutzgebietes
-  Abstand zu WEA 1.200 m (§ 3 Abs. 1 Nr. 13)
-  Fläche (§ 4 (2) Nr. 19)
-  Badestelle (§ 4 (2) Nr. 21)
-  zusätzliche Jagdeinschränkung (§ 4 (5) Nr. 2)
-  Acker (§ 4 (6) Nr. 1)
-  Pufferstreifen (§ 4 (6) Nr. 1e)
-  Grünland (§ 4 (6) Nr. 3 bis Nr. 6)
-  Wald (§ 4 (7) Nr. 3)
-  Wald (§ 4 (7) Nr. 4)
-  Wald (§ 4 (7) Nr. 5)

Maßstab 1:5.000



Kartengrundlage:  
**LGLN**  
Landesamt für Geoinformation  
und Landesvermessung Niedersachsen














Karte zur Verordnung des Landkreises Rotenburg (Wümme)  
über das Naturschutzgebiet

### "Wümmeniederung mit Rodau, Wiedau und Trochelbach"

Landkreis Rotenburg (Wümme)  
Rotenburg (Wümme), den 15.07.2020

Luttmann  
Landrat

#### Legende

-  Grenze des Naturschutzgebietes
-  Abstand zu WEA 1.200 m (§ 3 Abs. 1 Nr. 13)
-  Fläche (§ 4 (2) Nr. 19)
-  Badestelle (§ 4 (2) Nr. 21)
-  zusätzliche Jagdeinschränkung (§ 4 (5) Nr. 2)
-  Acker (§ 4 (6) Nr. 1)
-  Pufferstreifen (§ 4 (6) Nr. 1e)
-  Grünland (§ 4 (6) Nr. 3 bis Nr. 6)
-  Wald (§ 4 (7) Nr. 3)
-  Wald (§ 4 (7) Nr. 4)
-  Wald (§ 4 (7) Nr. 5)

Maßstab 1:5.000



Kartengrundlage:  
**LGLN**  
Landesamt für Geoinformation  
und Landesvermessung Niedersachsen














Karte zur Verordnung des Landkreises Rotenburg (Wümme)  
über das Naturschutzgebiet

### "Wümmeniederung mit Rodau, Wiedau und Trochelbach"

Landkreis Rotenburg (Wümme)  
Rotenburg (Wümme), den 15.07.2020

Luttmann  
Landrat

#### Legende

-  Grenze des Naturschutzgebietes
-  Abstand zu WEA 1.200 m (§ 3 Abs. 1 Nr. 13)
-  Fläche (§ 4 (2) Nr. 19)
-  Badestelle (§ 4 (2) Nr. 21)
-  zusätzliche Jagdeinschränkung (§ 4 (5) Nr. 2)
-  Acker (§ 4 (6) Nr. 1)
-  Pufferstreifen (§ 4 (6) Nr. 1e)
-  Grünland (§ 4 (6) Nr. 3 bis Nr. 6)
-  Wald (§ 4 (7) Nr. 3)
-  Wald (§ 4 (7) Nr. 4)
-  Wald (§ 4 (7) Nr. 5)

Maßstab 1:5.000



Kartengrundlage:  
**LGLN**  
Landesamt für Geoinformation  
und Landesvermessung Niedersachsen














Karte zur Verordnung des Landkreises Rotenburg (Wümme)  
über das Naturschutzgebiet

**"Wümmeniederung mit Rodau,  
Wiedau und Trochelbach"**

Landkreis Rotenburg (Wümme)  
Rotenburg (Wümme), den 15.07.2020

Luttmann  
Landrat

**Legende**

-  Grenze des Naturschutzgebietes
-  Abstand zu WEA 1.200 m (§ 3 Abs. 1 Nr. 13)
-  Fläche (§ 4 (2) Nr. 19)
-  Badestelle (§ 4 (2) Nr. 21)
-  zusätzliche Jagdeinschränkung (§ 4 (5) Nr. 2)
-  Acker (§ 4 (6) Nr. 1)
-  Pufferstreifen (§ 4 (6) Nr. 1e)
-  Grünland (§ 4 (6) Nr. 3 bis Nr. 6)
-  Wald (§ 4 (7) Nr. 3)
-  Wald (§ 4 (7) Nr. 4)
-  Wald (§ 4 (7) Nr. 5)

Maßstab 1:5.000



Kartengrundlage:  
**LGLN**  
Landesamt für Geoinformation  
und Landesvermessung Niedersachsen