

















Karte zur Verordnung des Landkreises Rotenburg (Wümme)
über das Naturschutzgebiet
"Ostetal mit Nebenbächen"
Landkreis Rotenburg (Wümme)
Rotenburg (Wümme), den 15.07.2020

Luttmann
Landrat

Legende

-  Grenze des Naturschutzgebietes
-  Abstand zu WEA 1.200 m (§ 3 (1) Nr. 13)
-  Fläche (§ 4 (2) Nr. 19)
-  Badestelle (§ 4 (2) Nr. 21)
-  Öffentliche Grünfläche Sittensen (§ 4 (2) Nr. 23)
-  Acker (§ 4 (6) Nr. 1)
-  Pufferstreifen (§ 4 (6) Nr. 1e)
-  Grünland (§ 4 (6) Nr. 3 bis Nr. 6)
-  Wald (§ 4 (7) Nr. 3)
-  Wald (§ 4 (7) Nr. 4)
-  Wald (§ 4 (7) Nr. 5)
-  Wald (§ 4 (7) Nr. 6)
-  Standortübungsplatz Seedorf (§ 4 (8))

Maßstab 1:5.000

Kartengrundlage:  LGLN
Landesamt für Geoinformation
und Landesvermessung Niedersachsen



Karte zur Verordnung des Landkreises Rotenburg (Wümme)
über das Naturschutzgebiet














"Ostetal mit Nebenbächen"

Landkreis Rotenburg (Wümme)

Rotenburg (Wümme), den 15.07.2020

Luttmann
Landrat

Legende

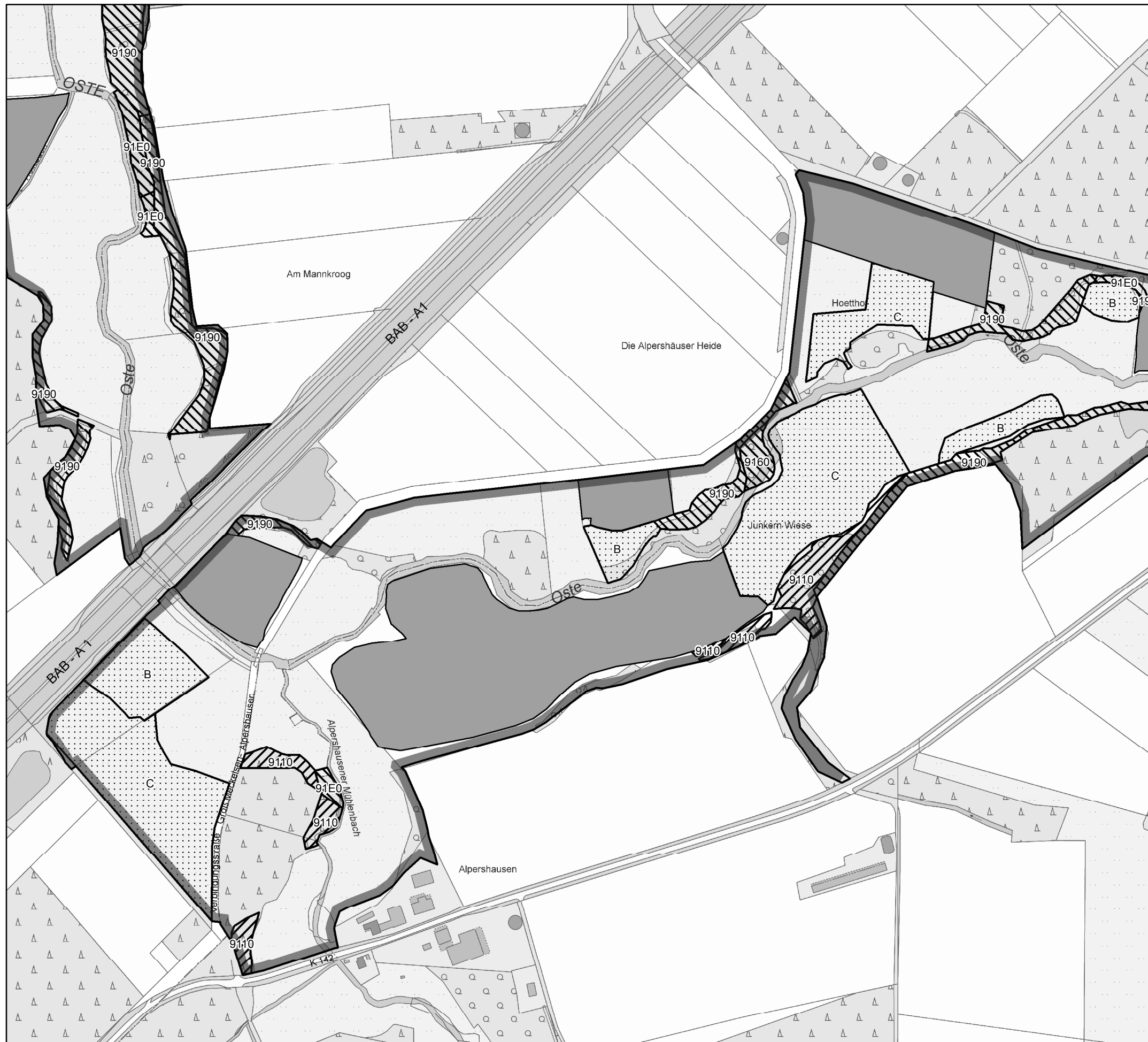
-  Grenze des Naturschutzgebietes
-  Abstand zu WEA 1.200 m (§ 3 (1) Nr. 13)
-  Fläche (§ 4 (2) Nr. 19)
-  Badestelle (§ 4 (2) Nr. 21)
-  Öffentliche Grünfläche Sittensen (§ 4 (2) Nr. 23)
-  Acker (§ 4 (6) Nr. 1)
-  Pufferstreifen (§ 4 (6) Nr. 1e)
-  Grünland (§ 4 (6) Nr. 3 bis Nr. 6)
-  Wald (§ 4 (7) Nr. 3)
-  Wald (§ 4 (7) Nr. 4)
-  Wald (§ 4 (7) Nr. 5)
-  Wald (§ 4 (7) Nr. 6)
-  Standortübungsplatz Seedorf (§ 4 (8))

Maßstab 1:5.000



Kartengrundlage:



















Karte zur Verordnung des Landkreises Rotenburg (Wümme)
über das Naturschutzgebiet
"Ostetal mit Nebenbächen"
Landkreis Rotenburg (Wümme)
Rotenburg (Wümme), den 15.07.2020

Luttmann
Landrat

Legende

-  Grenze des Naturschutzgebietes
-  Abstand zu WEA 1.200 m (§ 3 (1) Nr. 13)
-  Fläche (§ 4 (2) Nr. 19)
-  Badestelle (§ 4 (2) Nr. 21)
-  Öffentliche Grünfläche Sittensen (§ 4 (2) Nr. 23)
-  Acker (§ 4 (6) Nr. 1)
-  Pufferstreifen (§ 4 (6) Nr. 1e)
-  Grünland (§ 4 (6) Nr. 3 bis Nr. 6)
-  Wald (§ 4 (7) Nr. 3)
-  Wald (§ 4 (7) Nr. 4)
-  Wald (§ 4 (7) Nr. 5)
-  Wald (§ 4 (7) Nr. 6)
-  Standortübungsplatz Seedorf (§ 4 (8))

Maßstab 1:5.000














Kartengrundlage:  **LGLN**
Landesamt für Geoinformation
und Landesvermessung Niedersachsen




Karte zur Verordnung des Landkreises Rotenburg (Wümme)
über das Naturschutzgebiet
"Ostetal mit Nebenbächen"
Landkreis Rotenburg (Wümme)
Rotenburg (Wümme), den 15.07.2020

Luttmann
Landrat

Legende

-  Grenze des Naturschutzgebietes
-  Abstand zu WEA 1.200 m (§ 3 (1) Nr. 13)
-  Fläche (§ 4 (2) Nr. 19)
-  Badestelle (§ 4 (2) Nr. 21)
-  Öffentliche Grünfläche Sittensen (§ 4 (2) Nr. 23)
-  Acker (§ 4 (6) Nr. 1)
-  Pufferstreifen (§ 4 (6) Nr. 1e)
-  Grünland (§ 4 (6) Nr. 3 bis Nr. 6)
-  Wald (§ 4 (7) Nr. 3)
-  Wald (§ 4 (7) Nr. 4)
-  Wald (§ 4 (7) Nr. 5)
-  Wald (§ 4 (7) Nr. 6)
-  Standortübungsplatz Seedorf (§ 4 (8))

Maßstab 1:5.000














Kartengrundlage:  **LGLN**
Landesamt für Geoinformation
und Landesvermessung Niedersachsen



Karte zur Verordnung des Landkreises Rotenburg (Wümme)
über das Naturschutzgebiet
"Ostetal mit Nebenbächen"
Landkreis Rotenburg (Wümme)
Rotenburg (Wümme), den 15.07.2020

Luttmann
Landrat

Legende

-  Grenze des Naturschutzgebietes
-  Abstand zu WEA 1.200 m (§ 3 (1) Nr. 13)
-  Fläche (§ 4 (2) Nr. 19)
-  Badestelle (§ 4 (2) Nr. 21)
-  Öffentliche Grünfläche Sittensen (§ 4 (2) Nr. 23)
-  Acker (§ 4 (6) Nr. 1)
-  Pufferstreifen (§ 4 (6) Nr. 1e)
-  Grünland (§ 4 (6) Nr. 3 bis Nr. 6)
-  Wald (§ 4 (7) Nr. 3)
-  Wald (§ 4 (7) Nr. 4)
-  Wald (§ 4 (7) Nr. 5)
-  Wald (§ 4 (7) Nr. 6)
-  Standortübungsplatz Seedorf (§ 4 (8))

Maßstab 1:5.000



Kartengrundlage:



















Karte zur Verordnung des Landkreises Rotenburg (Wümme)
über das Naturschutzgebiet
"Ostetal mit Nebenbächen"
Landkreis Rotenburg (Wümme)
Rotenburg (Wümme), den 15.07.2020


Lütjmann
Landrat

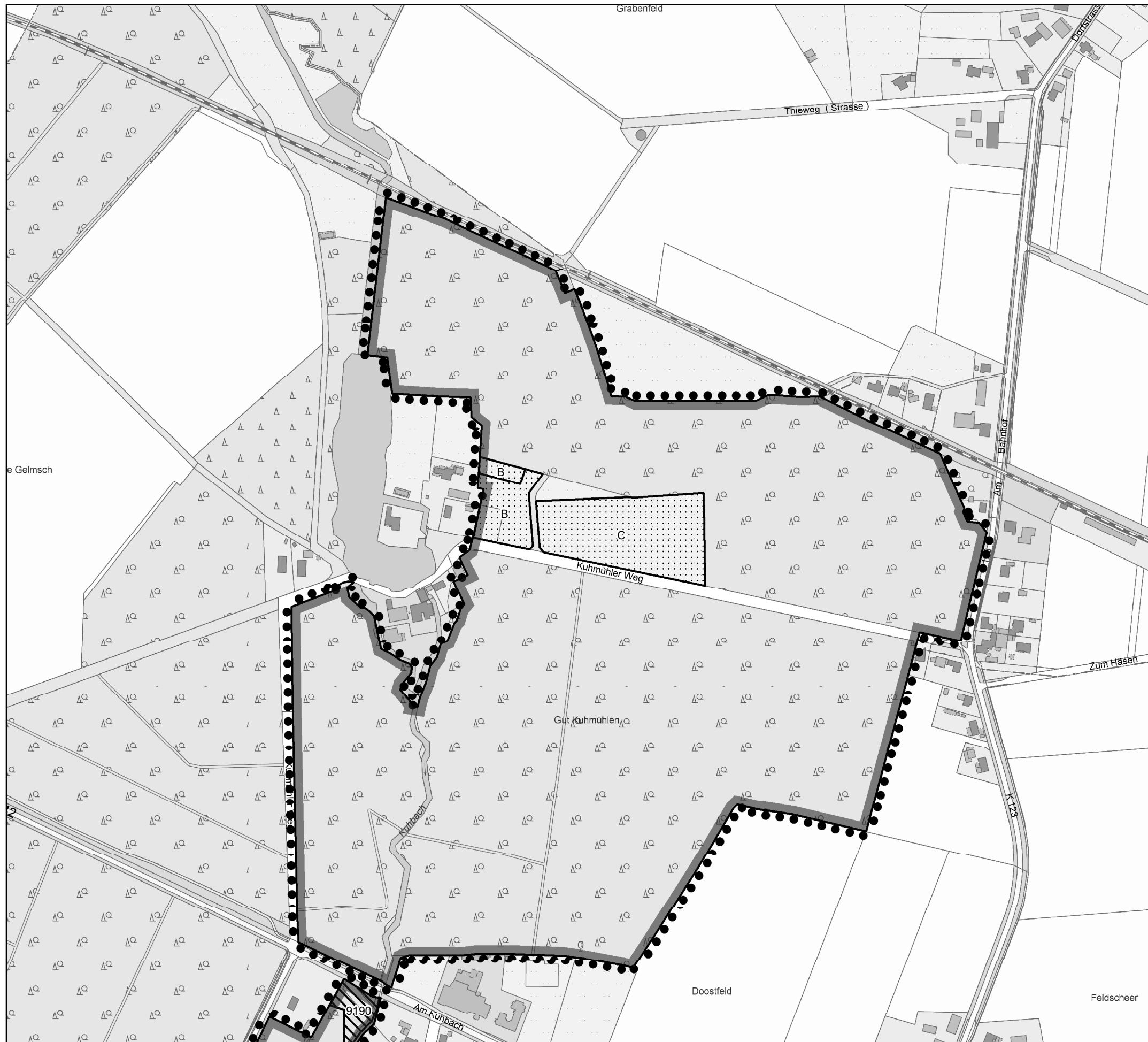
Legende

-  Grenze des Naturschutzgebietes
-  Abstand zu WEA 1.200 m (§ 3 (1) Nr. 13)
-  Fläche (§ 4 (2) Nr. 19)
-  Badestelle (§ 4 (2) Nr. 21)
-  Öffentliche Grünfläche Sittensen (§ 4 (2) Nr. 23)
-  Acker (§ 4 (6) Nr. 1)
-  Pufferstreifen (§ 4 (6) Nr. 1e)
-  Grünland (§ 4 (6) Nr. 3 bis Nr. 6)
-  Wald (§ 4 (7) Nr. 3)
-  Wald (§ 4 (7) Nr. 4)
-  Wald (§ 4 (7) Nr. 5)
-  Wald (§ 4 (7) Nr. 6)
-  Standortübungsplatz Seedorf (§ 4 (8))

Maßstab 1:5.000

Kartengrundlage: 















Landesamt für Geoinformation
und Landesvermessung Niedersachsen




Karte zur Verordnung des Landkreises Rotenburg (Wümme)
über das Naturschutzgebiet
"Ostetal mit Nebenbächen"
Landkreis Rotenburg (Wümme)
Rotenburg (Wümme), den 15.07.2020


Luttmann
Landrat

Legende

-  Grenze des Naturschutzgebietes
-  Abstand zu WEA 1.200 m (§ 3 (1) Nr. 13)
-  Fläche (§ 4 (2) Nr. 19)
-  Badestelle (§ 4 (2) Nr. 21)
-  Öffentliche Grünfläche Sittensen (§ 4 (2) Nr. 23)
-  Acker (§ 4 (6) Nr. 1)
-  Pufferstreifen (§ 4 (6) Nr. 1e)
-  Grünland (§ 4 (6) Nr. 3 bis Nr. 6)
-  Wald (§ 4 (7) Nr. 3)
-  Wald (§ 4 (7) Nr. 4)
-  Wald (§ 4 (7) Nr. 5)
-  Wald (§ 4 (7) Nr. 6)
-  Standortübungsplatz Seedorf (§ 4 (8))

Maßstab 1:5.000

Kartengrundlage: 

 **LGLN**
Landesamt für Geoinformation
und Landesvermessung Niedersachsen
















Karte zur Verordnung des Landkreises Rotenburg (Wümme)
über das Naturschutzgebiet

"Ostetal mit Nebenbächen"

Landkreis Rotenburg (Wümme)
Rotenburg (Wümme), den 15.07.2020

Luttmann
Landrat

Legende

-  Grenze des Naturschutzgebietes
-  Abstand zu WEA 1.200 m (§ 3 (1) Nr. 13)
-  Fläche (§ 4 (2) Nr. 19)
-  Badestelle (§ 4 (2) Nr. 21)
-  Öffentliche Grünfläche Sittensen (§ 4 (2) Nr. 23)
-  Acker (§ 4 (6) Nr. 1)
-  Pufferstreifen (§ 4 (6) Nr. 1e)
-  Grünland (§ 4 (6) Nr. 3 bis Nr. 6)
-  Wald (§ 4 (7) Nr. 3)
-  Wald (§ 4 (7) Nr. 4)
-  Wald (§ 4 (7) Nr. 5)
-  Wald (§ 4 (7) Nr. 6)
-  Standortübungsplatz Seedorf (§ 4 (8))

Maßstab 1:5.000



Kartengrundlage:


















Karte zur Verordnung des Landkreises Rotenburg (Wümme)
über das Naturschutzgebiet
"Ostetal mit Nebenbächen"
Landkreis Rotenburg (Wümme)
Rotenburg (Wümme), den 15.07.2020

Luttmann
Landrat

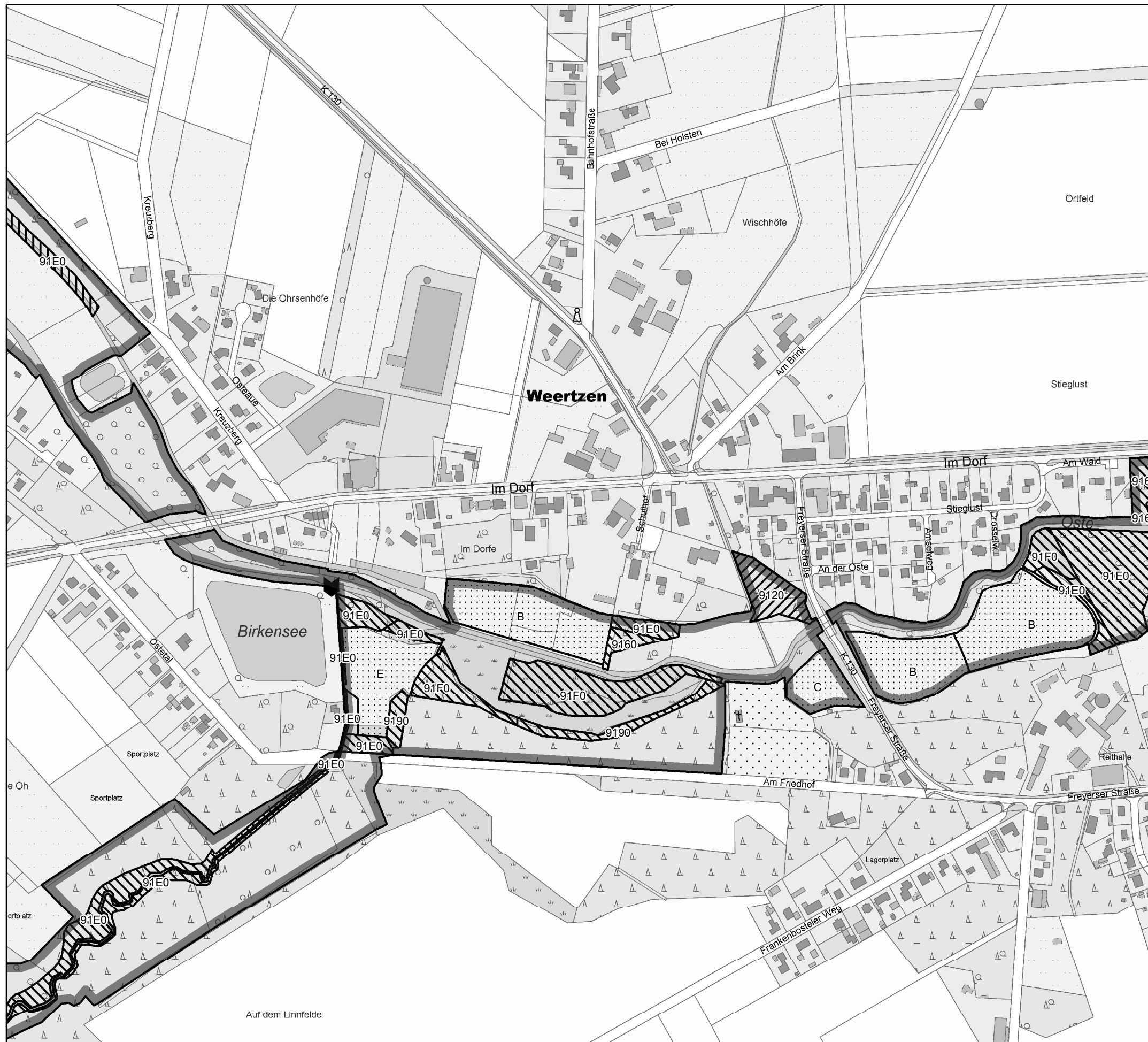
Legende

-  Grenze des Naturschutzgebietes
-  Abstand zu WEA 1.200 m (§ 3 (1) Nr. 13)
-  Fläche (§ 4 (2) Nr. 19)
-  Badestelle (§ 4 (2) Nr. 21)
-  Öffentliche Grünfläche Sittensen (§ 4 (2) Nr. 23)
-  Acker (§ 4 (6) Nr. 1)
-  Pufferstreifen (§ 4 (6) Nr. 1e)
-  Grünland (§ 4 (6) Nr. 3 bis Nr. 6)
-  Wald (§ 4 (7) Nr. 3)
-  Wald (§ 4 (7) Nr. 4)
-  Wald (§ 4 (7) Nr. 5)
-  Wald (§ 4 (7) Nr. 6)
-  Standortübungsplatz Seedorf (§ 4 (8))

Maßstab 1:5.000
















Kartengrundlage:
LGLN
Landesamt für Geoinformation
und Landesvermessung Niedersachsen




Karte zur Verordnung des Landkreises Rotenburg (Wümme)
über das Naturschutzgebiet
"Ostetal mit Nebenbächen"
Landkreis Rotenburg (Wümme)
Rotenburg (Wümme), den 15.07.2020

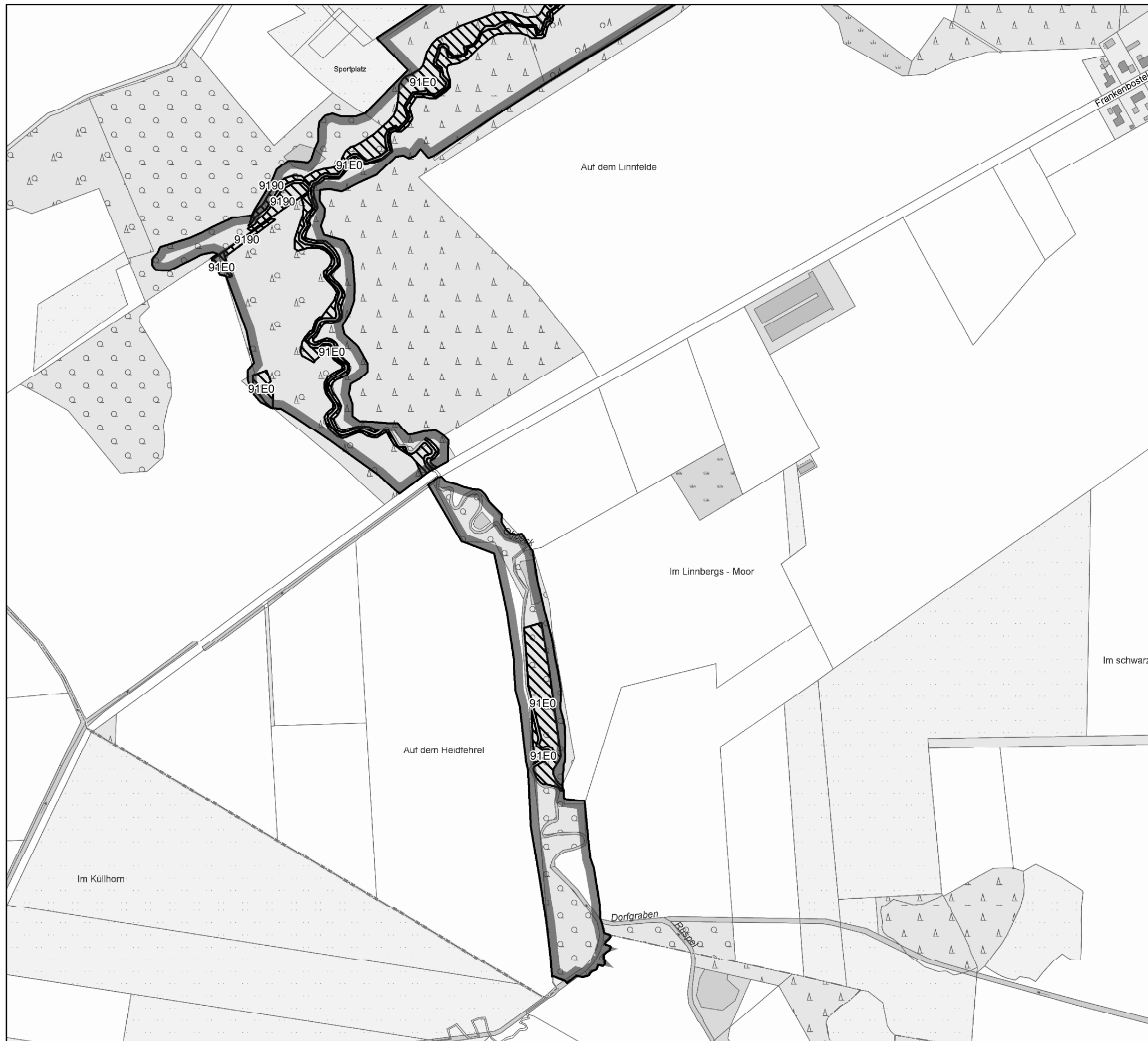
Luttmann
Landrat

Legende

-  Grenze des Naturschutzgebietes
-  Abstand zu WEA 1.200 m (§ 3 (1) Nr. 13)
-  Fläche (§ 4 (2) Nr. 19)
-  Badestelle (§ 4 (2) Nr. 21)
-  Öffentliche Grünfläche Sittensen (§ 4 (2) Nr. 23)
-  Acker (§ 4 (6) Nr. 1)
-  Pufferstreifen (§ 4 (6) Nr. 1e)
-  Grünland (§ 4 (6) Nr. 3 bis Nr. 6)
-  Wald (§ 4 (7) Nr. 3)
-  Wald (§ 4 (7) Nr. 4)
-  Wald (§ 4 (7) Nr. 5)
-  Wald (§ 4 (7) Nr. 6)
-  Standortübungsplatz Seedorf (§ 4 (8))

Maßstab 1:5.000














Kartengrundlage:  **LGLN**
Landesamt für Geoinformation
und Landesvermessung Niedersachsen



Karte zur Verordnung des Landkreises Rotenburg (Wümme)
über das Naturschutzgebiet
"Ostetal mit Nebenbächen"
Landkreis Rotenburg (Wümme)
Rotenburg (Wümme), den 15.07.2020

Luttmann
Landrat

Legende

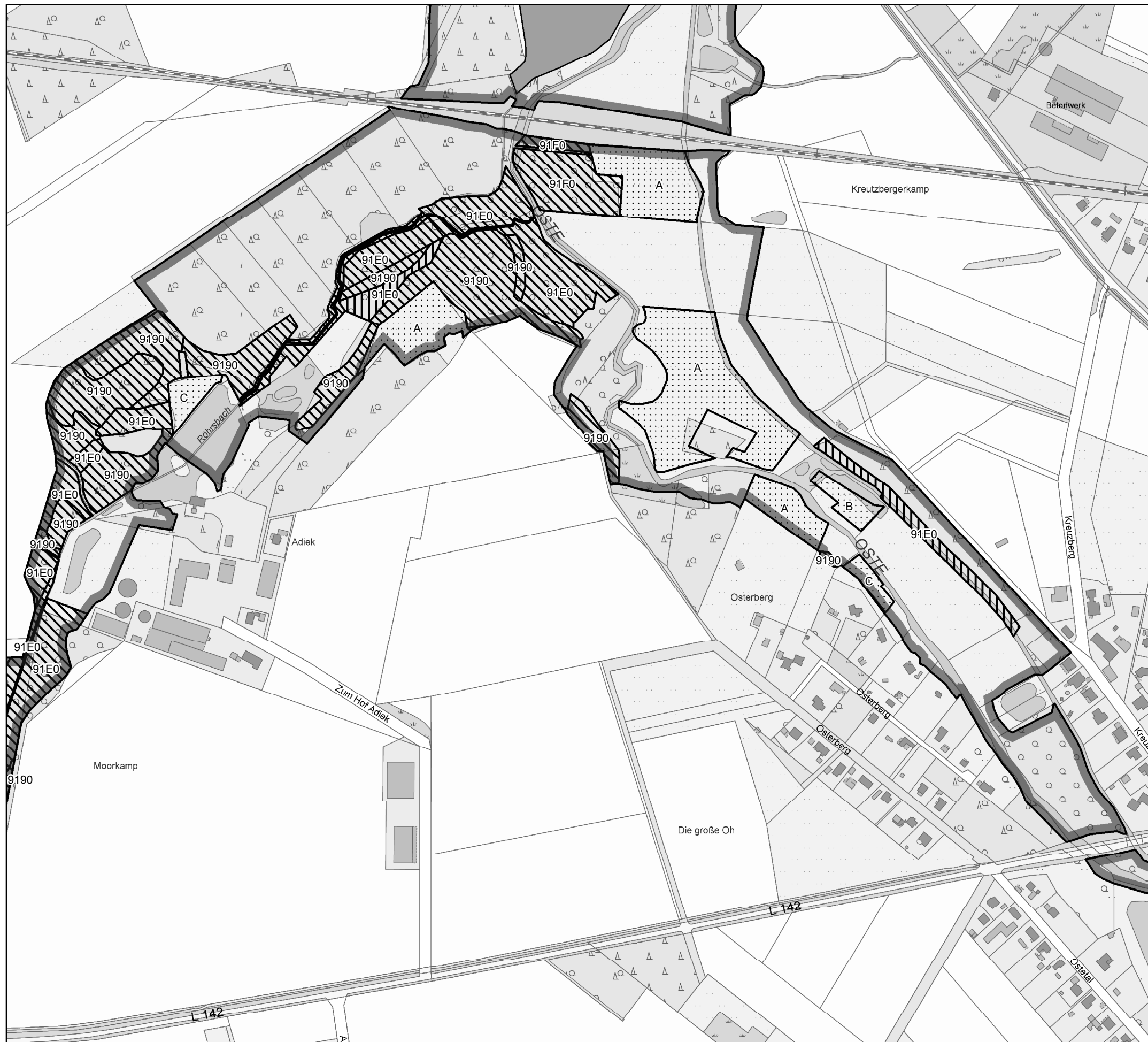
-  Grenze des Naturschutzgebietes
-  Abstand zu WEA 1.200 m (§ 3 (1) Nr. 13)
-  Fläche (§ 4 (2) Nr. 19)
-  Badestelle (§ 4 (2) Nr. 21)
-  Öffentliche Grünfläche Sittensen (§ 4 (2) Nr. 23)
-  Acker (§ 4 (6) Nr. 1)
-  Pufferstreifen (§ 4 (6) Nr. 1e)
-  Grünland (§ 4 (6) Nr. 3 bis Nr. 6)
-  Wald (§ 4 (7) Nr. 3)
-  Wald (§ 4 (7) Nr. 4)
-  Wald (§ 4 (7) Nr. 5)
-  Wald (§ 4 (7) Nr. 6)
-  Standortübungsplatz Seedorf (§ 4 (8))

Maßstab 1:5.000

Kartengrundlage:
















LGLN
Landesamt für Geoinformation
und Landesvermessung Niedersachsen




Karte zur Verordnung des Landkreises Rotenburg (Wümme)
über das Naturschutzgebiet
"Ostetal mit Nebenbächen"
Landkreis Rotenburg (Wümme)
Rotenburg (Wümme), den 15.07.2020


Luttmann
Landrat

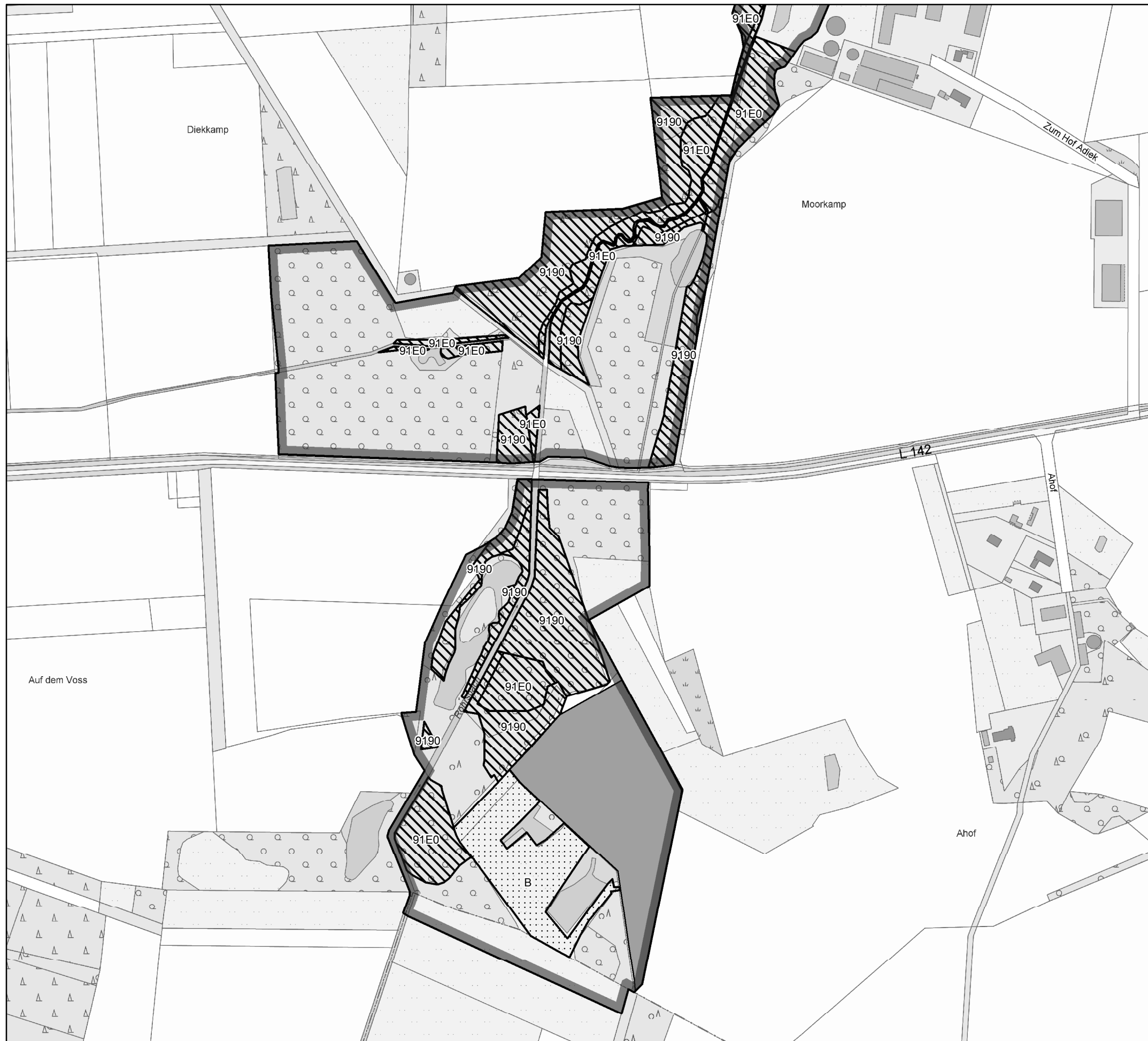
Legende

-  Grenze des Naturschutzgebietes
-  Abstand zu WEA 1.200 m (§ 3 (1) Nr. 13)
-  Fläche (§ 4 (2) Nr. 19)
-  Badestelle (§ 4 (2) Nr. 21)
-  Öffentliche Grünfläche Sittensen (§ 4 (2) Nr. 23)
-  Acker (§ 4 (6) Nr. 1)
-  Pufferstreifen (§ 4 (6) Nr. 1e)
-  Grünland (§ 4 (6) Nr. 3 bis Nr. 6)
-  Wald (§ 4 (7) Nr. 3)
-  Wald (§ 4 (7) Nr. 4)
-  Wald (§ 4 (7) Nr. 5)
-  Wald (§ 4 (7) Nr. 6)
-  Standortübungsplatz Seedorf (§ 4 (8))

Maßstab 1:5.000

Kartengrundlage: 















Landesamt für Geoinformation
und Landesvermessung Niedersachsen



Karte zur Verordnung des Landkreises Rotenburg (Wümme)
über das Naturschutzgebiet
"Ostetal mit Nebenbächen"
Landkreis Rotenburg (Wümme)
Rotenburg (Wümme), den 15.07.2020

Luttmann
Landrat

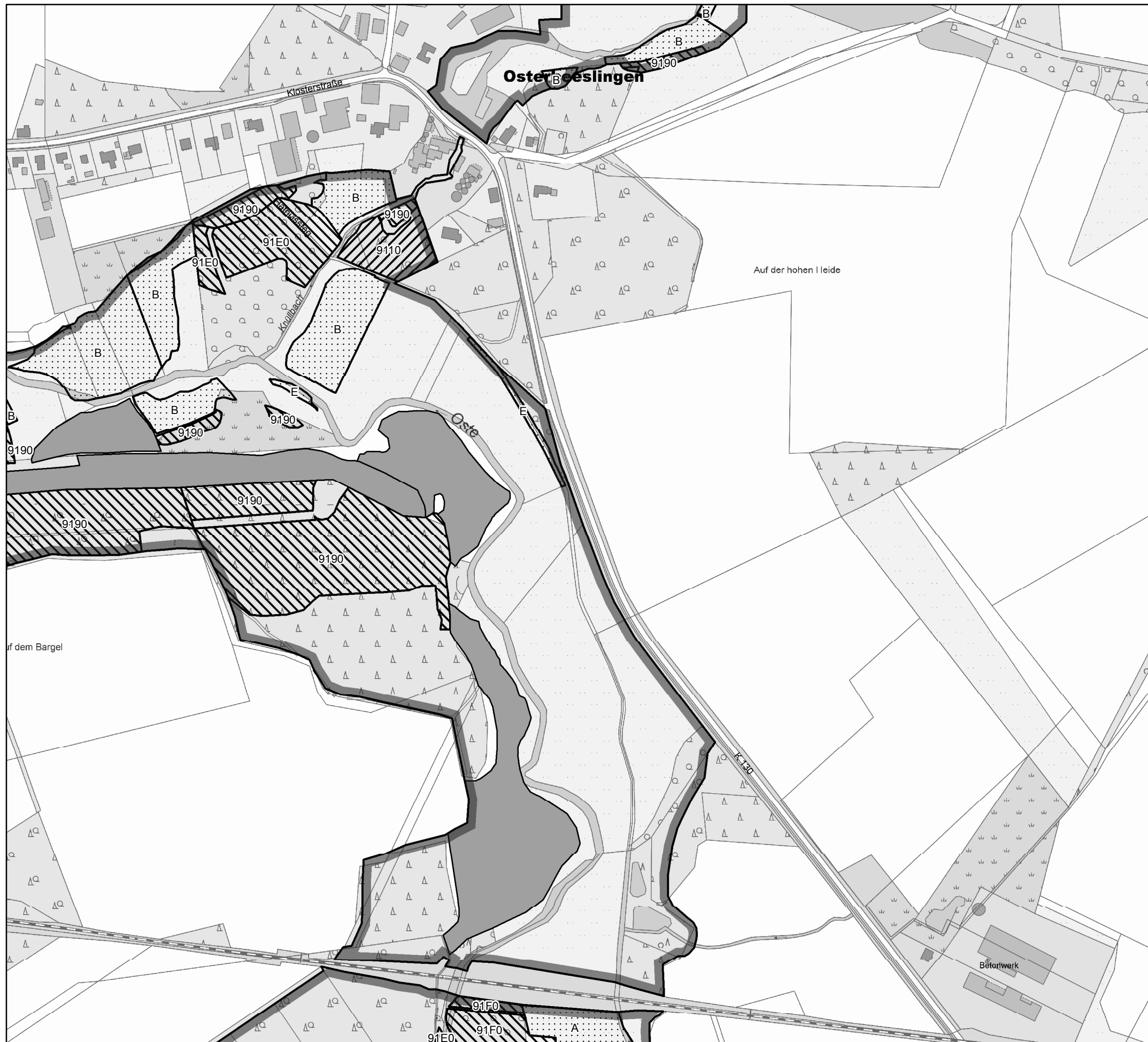
Legende

-  Grenze des Naturschutzgebietes
-  Abstand zu WEA 1.200 m (§ 3 (1) Nr. 13)
-  Fläche (§ 4 (2) Nr. 19)
-  Badestelle (§ 4 (2) Nr. 21)
-  Öffentliche Grünfläche Sittensen (§ 4 (2) Nr. 23)
-  Acker (§ 4 (6) Nr. 1)
-  Pufferstreifen (§ 4 (6) Nr. 1e)
-  Grünland (§ 4 (6) Nr. 3 bis Nr. 6)
-  Wald (§ 4 (7) Nr. 3)
-  Wald (§ 4 (7) Nr. 4)
-  Wald (§ 4 (7) Nr. 5)
-  Wald (§ 4 (7) Nr. 6)
-  Standortübungsplatz Seedorf (§ 4 (8))

Maßstab 1:5.000

Kartengrundlage: 

 **LGLN**
Landesamt für Geoinformation
und Landesvermessung Niedersachsen



Karte zur Verordnung des Landkreises Rotenburg (Wümme)
über das Naturschutzgebiet














"Ostetal mit Nebenbächen"

Landkreis Rotenburg (Wümme)

Rotenburg (Wümme), den 15.07.2020

Luttmann
Landrat

Legende

-  Grenze des Naturschutzgebietes
-  Abstand zu WEA 1.200 m (§ 3 (1) Nr. 13)
-  Fläche (§ 4 (2) Nr. 19)
-  Badestelle (§ 4 (2) Nr. 21)
-  Öffentliche Grünfläche Sittensen (§ 4 (2) Nr. 23)
-  Acker (§ 4 (6) Nr. 1)
-  Pufferstreifen (§ 4 (6) Nr. 1e)
-  Grünland (§ 4 (6) Nr. 3 bis Nr. 6)
-  Wald (§ 4 (7) Nr. 3)
-  Wald (§ 4 (7) Nr. 4)
-  Wald (§ 4 (7) Nr. 5)
-  Wald (§ 4 (7) Nr. 6)
-  Standortübungsplatz Seedorf (§ 4 (8))

Maßstab 1:5.000



Kartengrundlage:


















Karte zur Verordnung des Landkreises Rotenburg (Wümme)
über das Naturschutzgebiet
"Ostetal mit Nebenbächen"
Landkreis Rotenburg (Wümme)
Rotenburg (Wümme), den 15.07.2020

Luttmann
Landrat

Legende

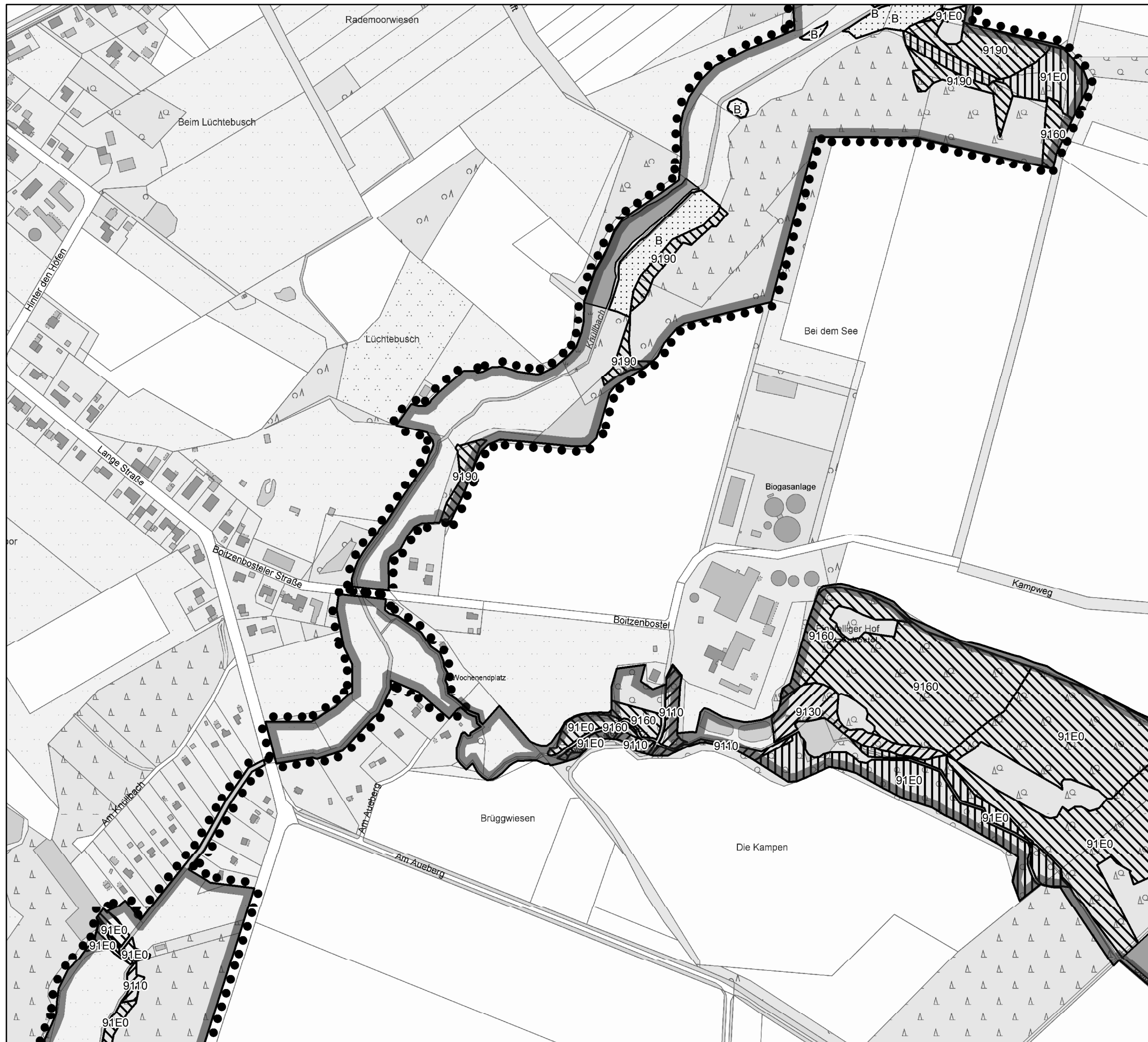
-  Grenze des Naturschutzgebietes
-  Abstand zu WEA 1.200 m (§ 3 (1) Nr. 13)
-  Fläche (§ 4 (2) Nr. 19)
-  Badestelle (§ 4 (2) Nr. 21)
-  Öffentliche Grünfläche Sittensen (§ 4 (2) Nr. 23)
-  Acker (§ 4 (6) Nr. 1)
-  Pufferstreifen (§ 4 (6) Nr. 1e)
-  Grünland (§ 4 (6) Nr. 3 bis Nr. 6)
-  Wald (§ 4 (7) Nr. 3)
-  Wald (§ 4 (7) Nr. 4)
-  Wald (§ 4 (7) Nr. 5)
-  Wald (§ 4 (7) Nr. 6)
-  Standortübungsplatz Seedorf (§ 4 (8))

Maßstab 1:5.000



Kartengrundlage:


















Karte zur Verordnung des Landkreises Rotenburg (Wümme)
über das Naturschutzgebiet
"Ostetal mit Nebenbächen"
Landkreis Rotenburg (Wümme)
Rotenburg (Wümme), den 15.07.2020

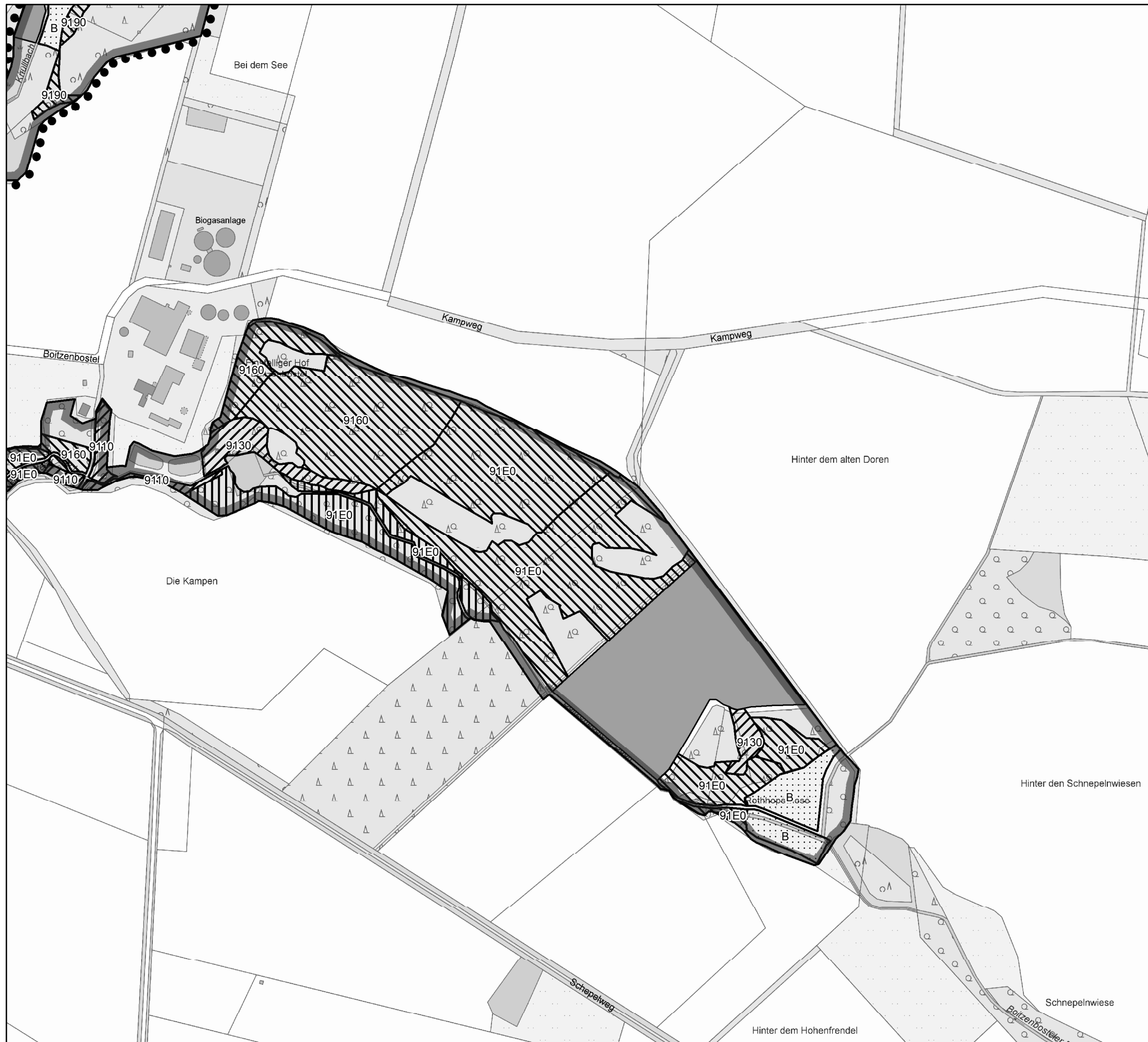
Luttmann
Landrat

Legende

-  Grenze des Naturschutzgebietes
-  Abstand zu WEA 1.200 m (§ 3 (1) Nr. 13)
-  Fläche (§ 4 (2) Nr. 19)
-  Badestelle (§ 4 (2) Nr. 21)
-  Öffentliche Grünfläche Sittensen (§ 4 (2) Nr. 23)
-  Acker (§ 4 (6) Nr. 1)
-  Pufferstreifen (§ 4 (6) Nr. 1e)
-  Grünland (§ 4 (6) Nr. 3 bis Nr. 6)
-  Wald (§ 4 (7) Nr. 3)
-  Wald (§ 4 (7) Nr. 4)
-  Wald (§ 4 (7) Nr. 5)
-  Wald (§ 4 (7) Nr. 6)
-  Standortübungsplatz Seedorf (§ 4 (8))

Maßstab 1:5.000
Kartengrundlage:

Landesamt für Geoinformation
und Landesvermessung Niedersachsen
















Karte zur Verordnung des Landkreises Rotenburg (Wümme)
über das Naturschutzgebiet

"Ostetal mit Nebenbächen"

Landkreis Rotenburg (Wümme)
Rotenburg (Wümme), den 15.07.2020

Luttmann
Landrat

Legende

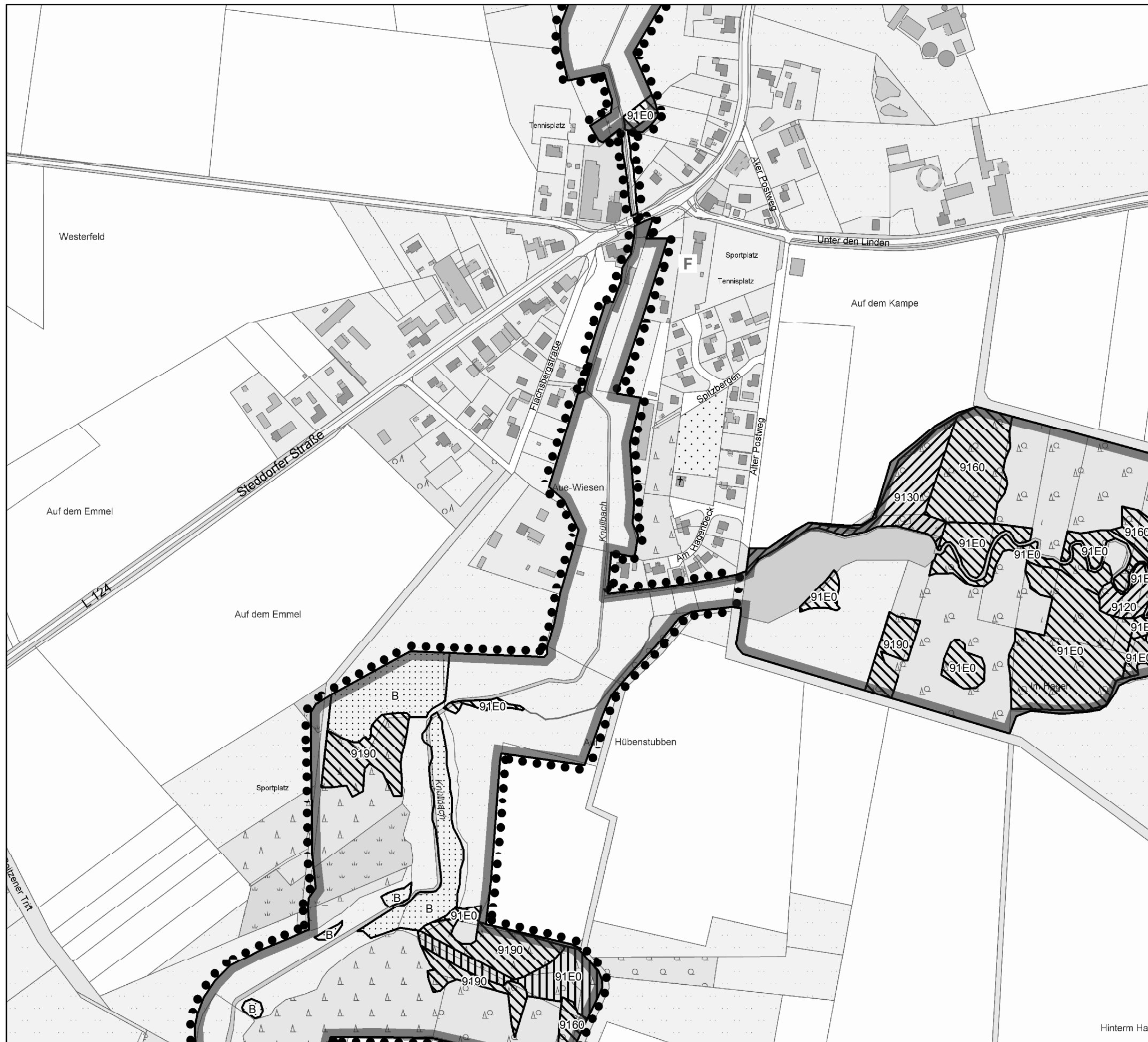
-  Grenze des Naturschutzgebietes
-  Abstand zu WEA 1.200 m (§ 3 (1) Nr. 13)
-  Fläche (§ 4 (2) Nr. 19)
-  Badestelle (§ 4 (2) Nr. 21)
-  Öffentliche Grünfläche Sittensen (§ 4 (2) Nr. 23)
-  Acker (§ 4 (6) Nr. 1)
-  Pufferstreifen (§ 4 (6) Nr. 1e)
-  Grünland (§ 4 (6) Nr. 3 bis Nr. 6)
-  Wald (§ 4 (7) Nr. 3)
-  Wald (§ 4 (7) Nr. 4)
-  Wald (§ 4 (7) Nr. 5)
-  Wald (§ 4 (7) Nr. 6)
-  Standortübungsplatz Seedorf (§ 4 (8))

Maßstab 1:5.000



Kartengrundlage:



















Karte zur Verordnung des Landkreises Rotenburg (Wümme)
über das Naturschutzgebiet
"Ostetal mit Nebenbächen"
Landkreis Rotenburg (Wümme)
Rotenburg (Wümme), den 15.07.2020

Luttmann
Landrat

Legende

-  Grenze des Naturschutzgebietes
-  Abstand zu WEA 1.200 m (§ 3 (1) Nr. 13)
-  Fläche (§ 4 (2) Nr. 19)
-  Badestelle (§ 4 (2) Nr. 21)
-  Öffentliche Grünfläche Sittensen (§ 4 (2) Nr. 23)
-  Acker (§ 4 (6) Nr. 1)
-  Pufferstreifen (§ 4 (6) Nr. 1e)
-  Grünland (§ 4 (6) Nr. 3 bis Nr. 6)
-  Wald (§ 4 (7) Nr. 3)
-  Wald (§ 4 (7) Nr. 4)
-  Wald (§ 4 (7) Nr. 5)
-  Wald (§ 4 (7) Nr. 6)
-  Standortübungsplatz Seedorf (§ 4 (8))

Maßstab 1:5.000














Kartengrundlage:  **LGLN**
Landesamt für Geoinformation
und Landesvermessung Niedersachsen




Karte zur Verordnung des Landkreises Rotenburg (Wümme)
über das Naturschutzgebiet
"Ostetal mit Nebenbächen"
Landkreis Rotenburg (Wümme)
Rotenburg (Wümme), den 15.07.2020

Luttmann
Landrat

Legende

-  Grenze des Naturschutzgebietes
-  Abstand zu WEA 1.200 m (§ 3 (1) Nr. 13)
-  Fläche (§ 4 (2) Nr. 19)
-  Badestelle (§ 4 (2) Nr. 21)
-  Öffentliche Grünfläche Sittensen (§ 4 (2) Nr. 23)
-  Acker (§ 4 (6) Nr. 1)
-  Pufferstreifen (§ 4 (6) Nr. 1e)
-  Grünland (§ 4 (6) Nr. 3 bis Nr. 6)
-  Wald (§ 4 (7) Nr. 3)
-  Wald (§ 4 (7) Nr. 4)
-  Wald (§ 4 (7) Nr. 5)
-  Wald (§ 4 (7) Nr. 6)
-  Standortübungsplatz Seedorf (§ 4 (8))

Maßstab 1:5.000

Kartengrundlage:  **LGLN**
Landesamt für Geoinformation
und Landesvermessung Niedersachsen



Karte zur Verordnung des Landkreises Rotenburg (Wümme)
über das Naturschutzgebiet














"Ostetal mit Nebenbächen"

Landkreis Rotenburg (Wümme)

Rotenburg (Wümme), den 15.07.2020

Luttmann
Landrat

Legende

-  Grenze des Naturschutzgebietes
-  Abstand zu WEA 1.200 m (§ 3 (1) Nr. 13)
-  Fläche (§ 4 (2) Nr. 19)
-  Badestelle (§ 4 (2) Nr. 21)
-  Öffentliche Grünfläche Sittensen (§ 4 (2) Nr. 23)
-  Acker (§ 4 (6) Nr. 1)
-  Pufferstreifen (§ 4 (6) Nr. 1e)
-  Grünland (§ 4 (6) Nr. 3 bis Nr. 6)
-  Wald (§ 4 (7) Nr. 3)
-  Wald (§ 4 (7) Nr. 4)
-  Wald (§ 4 (7) Nr. 5)
-  Wald (§ 4 (7) Nr. 6)
-  Standortübungsplatz Seedorf (§ 4 (8))

Maßstab 1:5.000



Kartengrundlage:





Karte zur Verordnung des Landkreises Rotenburg (Wümme)
über das Naturschutzgebiet














"Ostetal mit Nebenbächen"

Landkreis Rotenburg (Wümme)

Rotenburg (Wümme), den 15.07.2020

Luttmann
Landrat

Legende

-  Grenze des Naturschutzgebietes
-  Abstand zu WEA 1.200 m (§ 3 (1) Nr. 13)
-  Fläche (§ 4 (2) Nr. 19)
-  Badestelle (§ 4 (2) Nr. 21)
-  Öffentliche Grünfläche Sittensen (§ 4 (2) Nr. 23)
-  Acker (§ 4 (6) Nr. 1)
-  Pufferstreifen (§ 4 (6) Nr. 1e)
-  Grünland (§ 4 (6) Nr. 3 bis Nr. 6)
-  Wald (§ 4 (7) Nr. 3)
-  Wald (§ 4 (7) Nr. 4)
-  Wald (§ 4 (7) Nr. 5)
-  Wald (§ 4 (7) Nr. 6)
-  Standortübungsplatz Seedorf (§ 4 (8))

Maßstab 1:5.000



Kartengrundlage:





Karte zur Verordnung des Landkreises Rotenburg (Wümme)
über das Naturschutzgebiet














"Ostetal mit Nebenbächen"

Landkreis Rotenburg (Wümme)

Rotenburg (Wümme), den 15.07.2020

Luttmann
Landrat

Legende

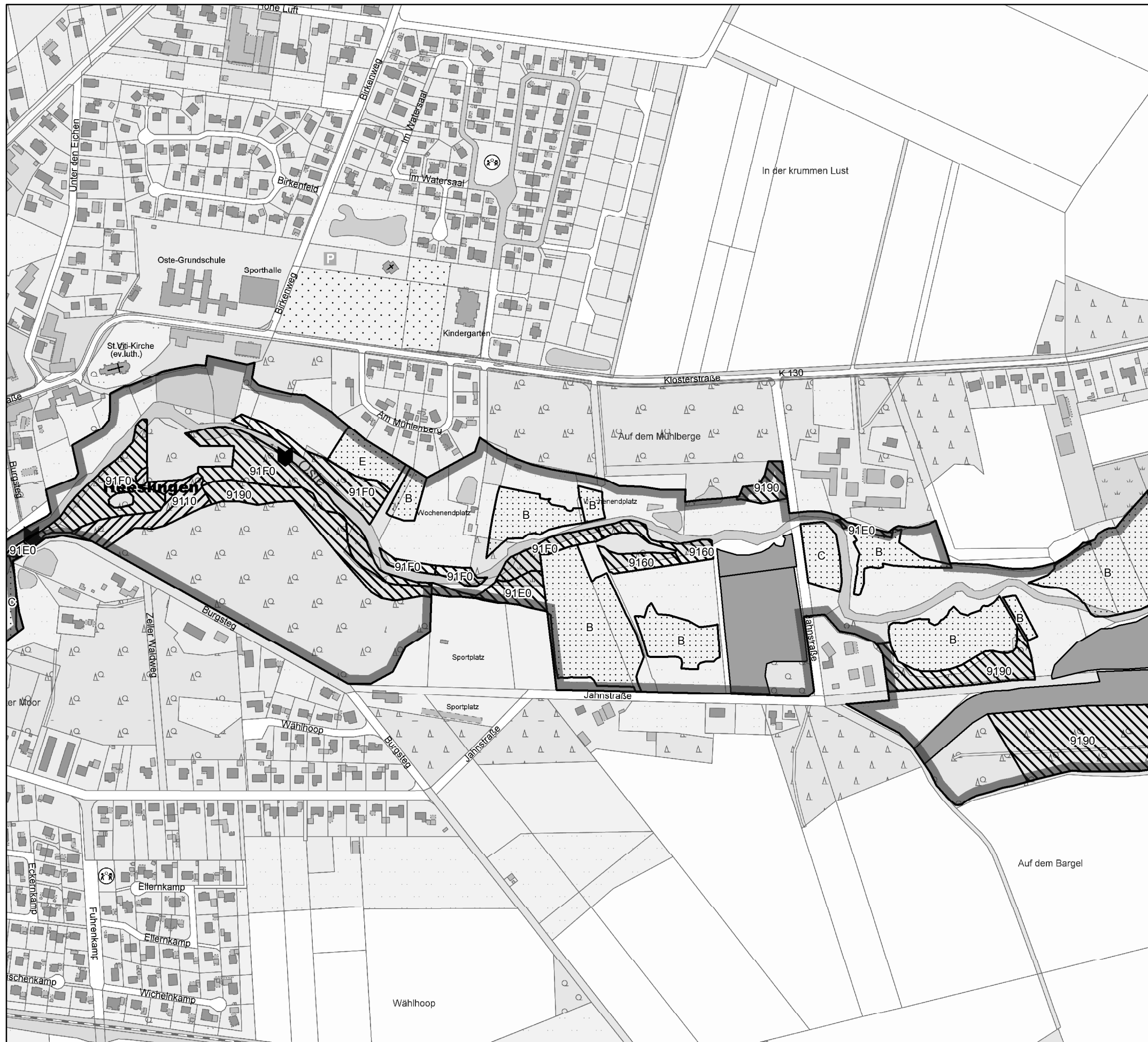
-  Grenze des Naturschutzgebietes
-  Abstand zu WEA 1.200 m (§ 3 (1) Nr. 13)
-  Fläche (§ 4 (2) Nr. 19)
-  Badestelle (§ 4 (2) Nr. 21)
-  Öffentliche Grünfläche Sittensen (§ 4 (2) Nr. 23)
-  Acker (§ 4 (6) Nr. 1)
-  Pufferstreifen (§ 4 (6) Nr. 1e)
-  Grünland (§ 4 (6) Nr. 3 bis Nr. 6)
-  Wald (§ 4 (7) Nr. 3)
-  Wald (§ 4 (7) Nr. 4)
-  Wald (§ 4 (7) Nr. 5)
-  Wald (§ 4 (7) Nr. 6)
-  Standortübungsplatz Seedorf (§ 4 (8))

Maßstab 1:5.000



Kartengrundlage:



















Karte zur Verordnung des Landkreises Rotenburg (Wümme)
über das Naturschutzgebiet
"Ostetal mit Nebenbächen"
Landkreis Rotenburg (Wümme)
Rotenburg (Wümme), den 15.07.2020

Luttmann
Landrat

Legende

-  Grenze des Naturschutzgebietes
-  Abstand zu WEA 1.200 m (§ 3 (1) Nr. 13)
-  Fläche (§ 4 (2) Nr. 19)
-  Badestelle (§ 4 (2) Nr. 21)
-  Öffentliche Grünfläche Sittensen (§ 4 (2) Nr. 23)
-  Acker (§ 4 (6) Nr. 1)
-  Pufferstreifen (§ 4 (6) Nr. 1e)
-  Grünland (§ 4 (6) Nr. 3 bis Nr. 6)
-  Wald (§ 4 (7) Nr. 3)
-  Wald (§ 4 (7) Nr. 4)
-  Wald (§ 4 (7) Nr. 5)
-  Wald (§ 4 (7) Nr. 6)
-  Standortübungsplatz Seedorf (§ 4 (8))

Maßstab 1:5.000














Kartengrundlage:  **LGLN**
Landesamt für Geoinformation
und Landesvermessung Niedersachsen




Karte zur Verordnung des Landkreises Rotenburg (Wümme)
über das Naturschutzgebiet
"Ostetal mit Nebenbächen"
Landkreis Rotenburg (Wümme)
Rotenburg (Wümme), den 15.07.2020

Luttmann
Landrat

Legende

-  Grenze des Naturschutzgebietes
-  Abstand zu WEA 1.200 m (§ 3 (1) Nr. 13)
-  Fläche (§ 4 (2) Nr. 19)
-  Badestelle (§ 4 (2) Nr. 21)
-  Öffentliche Grünfläche Sittensen (§ 4 (2) Nr. 23)
-  Acker (§ 4 (6) Nr. 1)
-  Pufferstreifen (§ 4 (6) Nr. 1e)
-  Grünland (§ 4 (6) Nr. 3 bis Nr. 6)
-  Wald (§ 4 (7) Nr. 3)
-  Wald (§ 4 (7) Nr. 4)
-  Wald (§ 4 (7) Nr. 5)
-  Wald (§ 4 (7) Nr. 6)
-  Standortübungsplatz Seedorf (§ 4 (8))

Maßstab 1:5.000

Kartengrundlage: 
Landesamt für Geoinformation
und Landesvermessung Niedersachsen
















Karte zur Verordnung des Landkreises Rotenburg (Wümme)
über das Naturschutzgebiet

"Ostetal mit Nebenbächen"

Landkreis Rotenburg (Wümme)
Rotenburg (Wümme), den 15.07.2020

Luttmann
Landrat

Legende

-  Grenze des Naturschutzgebietes
-  Abstand zu WEA 1.200 m (§ 3 (1) Nr. 13)
-  Fläche (§ 4 (2) Nr. 19)
-  Badestelle (§ 4 (2) Nr. 21)
-  Öffentliche Grünfläche Sittensen (§ 4 (2) Nr. 23)
-  Acker (§ 4 (6) Nr. 1)
-  Pufferstreifen (§ 4 (6) Nr. 1e)
-  Grünland (§ 4 (6) Nr. 3 bis Nr. 6)
-  Wald (§ 4 (7) Nr. 3)
-  Wald (§ 4 (7) Nr. 4)
-  Wald (§ 4 (7) Nr. 5)
-  Wald (§ 4 (7) Nr. 6)
-  Standortübungsplatz Seedorf (§ 4 (8))

Maßstab 1:5.000

Kartengrundlage:  LGLN
Landesamt für Geoinformation
und Landesvermessung Niedersachsen
















Karte zur Verordnung des Landkreises Rotenburg (Wümme)
über das Naturschutzgebiet

"Ostetal mit Nebenbächen"

Landkreis Rotenburg (Wümme)
Rotenburg (Wümme), den 15.07.2020

Luttmann
Landrat

Legende

-  Grenze des Naturschutzgebietes
-  Abstand zu WEA 1.200 m (§ 3 (1) Nr. 13)
-  Fläche (§ 4 (2) Nr. 19)
-  Badestelle (§ 4 (2) Nr. 21)
-  Öffentliche Grünfläche Sittensen (§ 4 (2) Nr. 23)
-  Acker (§ 4 (6) Nr. 1)
-  Pufferstreifen (§ 4 (6) Nr. 1e)
-  Grünland (§ 4 (6) Nr. 3 bis Nr. 6)
-  Wald (§ 4 (7) Nr. 3)
-  Wald (§ 4 (7) Nr. 4)
-  Wald (§ 4 (7) Nr. 5)
-  Wald (§ 4 (7) Nr. 6)
-  Standortübungsplatz Seedorf (§ 4 (8))

Maßstab 1:5.000



Kartengrundlage:





Karte zur Verordnung des Landkreises Rotenburg (Wümme)
über das Naturschutzgebiet
"Ostetal mit Nebenbächen"
Landkreis Rotenburg (Wümme)
Rotenburg (Wümme), den 15.07.2020

Luttmann
Landrat

- Legende**
- Grenze des Naturschutzgebietes
 - Abstand zu WEA 1.200 m (§ 3 (1) Nr. 13)
 - Fläche (§ 4 (2) Nr. 19)
 - Badestelle (§ 4 (2) Nr. 21)
 - Öffentliche Grünfläche Sittensen (§ 4 (2) Nr. 23)
 - Acker (§ 4 (6) Nr. 1)
 - Pufferstreifen (§ 4 (6) Nr. 1e)
 - Grünland (§ 4 (6) Nr. 3 bis Nr. 6)
 - Wald (§ 4 (7) Nr. 3)
 - Wald (§ 4 (7) Nr. 4)
 - Wald (§ 4 (7) Nr. 5)
 - Wald (§ 4 (7) Nr. 6)
 - Standortübungsplatz Seedorf (§ 4 (8))

Maßstab 1:5.000
Kartengrundlage:
 LGLN
Landesamt für Geoinformation
und Landesvermessung Niedersachsen



Karte zur Verordnung des Landkreises Rotenburg (Wümme)
über das Naturschutzgebiet














"Ostetal mit Nebenbächen"

Landkreis Rotenburg (Wümme)

Rotenburg (Wümme), den 15.07.2020

Luttmann
Landrat

Legende

-  Grenze des Naturschutzgebietes
-  Abstand zu WEA 1.200 m (§ 3 (1) Nr. 13)
-  Fläche (§ 4 (2) Nr. 19)
-  Badestelle (§ 4 (2) Nr. 21)
-  Öffentliche Grünfläche Sittensen (§ 4 (2) Nr. 23)
-  Acker (§ 4 (6) Nr. 1)
-  Pufferstreifen (§ 4 (6) Nr. 1e)
-  Grünland (§ 4 (6) Nr. 3 bis Nr. 6)
-  Wald (§ 4 (7) Nr. 3)
-  Wald (§ 4 (7) Nr. 4)
-  Wald (§ 4 (7) Nr. 5)
-  Wald (§ 4 (7) Nr. 6)
-  Standortübungsplatz Seedorf (§ 4 (8))

Maßstab 1:5.000



Kartengrundlage:





Karte zur Verordnung des Landkreises Rotenburg (Wümme)
über das Naturschutzgebiet














"Ostetal mit Nebenbächen"

Landkreis Rotenburg (Wümme)

Rotenburg (Wümme), den 15.07.2020

Luttmann
Landrat

Legende

-  Grenze des Naturschutzgebietes
-  Abstand zu WEA 1.200 m (§ 3 (1) Nr. 13)
-  Fläche (§ 4 (2) Nr. 19)
-  Badestelle (§ 4 (2) Nr. 21)
-  Öffentliche Grünfläche Sittensen (§ 4 (2) Nr. 23)
-  Acker (§ 4 (6) Nr. 1)
-  Pufferstreifen (§ 4 (6) Nr. 1e)
-  Grünland (§ 4 (6) Nr. 3 bis Nr. 6)
-  Wald (§ 4 (7) Nr. 3)
-  Wald (§ 4 (7) Nr. 4)
-  Wald (§ 4 (7) Nr. 5)
-  Wald (§ 4 (7) Nr. 6)
-  Standortübungsplatz Seedorf (§ 4 (8))

Maßstab 1:5.000



Kartengrundlage:


















Karte zur Verordnung des Landkreises Rotenburg (Wümme)
über das Naturschutzgebiet

"Ostetal mit Nebenbächen"

Landkreis Rotenburg (Wümme)
Rotenburg (Wümme), den 15.07.2020

Luttmann
Landrat

Legende

-  Grenze des Naturschutzgebietes
-  Abstand zu WEA 1.200 m (§ 3 (1) Nr. 13)
-  Fläche (§ 4 (2) Nr. 19)
-  Badestelle (§ 4 (2) Nr. 21)
-  Öffentliche Grünfläche Sittensen (§ 4 (2) Nr. 23)
-  Acker (§ 4 (6) Nr. 1)
-  Pufferstreifen (§ 4 (6) Nr. 1e)
-  Grünland (§ 4 (6) Nr. 3 bis Nr. 6)
-  Wald (§ 4 (7) Nr. 3)
-  Wald (§ 4 (7) Nr. 4)
-  Wald (§ 4 (7) Nr. 5)
-  Wald (§ 4 (7) Nr. 6)
-  Standortübungsplatz Seedorf (§ 4 (8))

Maßstab 1:5.000



Kartengrundlage:


















Karte zur Verordnung des Landkreises Rotenburg (Wümme)
über das Naturschutzgebiet
"Ostetal mit Nebenbächen"
Landkreis Rotenburg (Wümme)
Rotenburg (Wümme), den 15.07.2020

Luttmann
Landrat

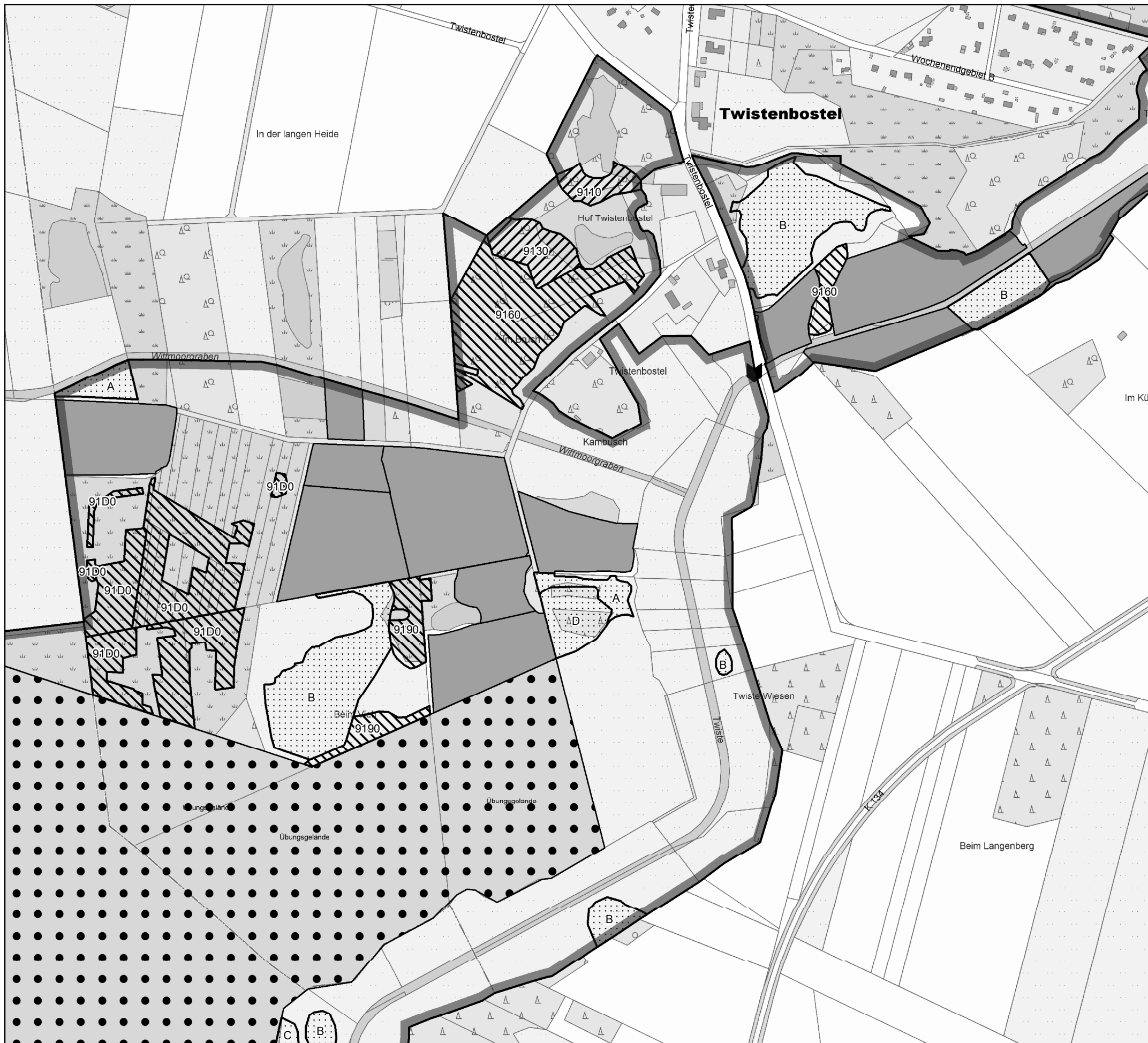
Legende

-  Grenze des Naturschutzgebietes
-  Abstand zu WEA 1.200 m (§ 3 (1) Nr. 13)
-  Fläche (§ 4 (2) Nr. 19)
-  Badestelle (§ 4 (2) Nr. 21)
-  Öffentliche Grünfläche Sittensen (§ 4 (2) Nr. 23)
-  Acker (§ 4 (6) Nr. 1)
-  Pufferstreifen (§ 4 (6) Nr. 1e)
-  Grünland (§ 4 (6) Nr. 3 bis Nr. 6)
-  Wald (§ 4 (7) Nr. 3)
-  Wald (§ 4 (7) Nr. 4)
-  Wald (§ 4 (7) Nr. 5)
-  Wald (§ 4 (7) Nr. 6)
-  Standortübungsplatz Seedorf (§ 4 (8))

Maßstab 1:5.000
















Kartengrundlage:
LGLN
Landesamt für Geoinformation
und Landesvermessung Niedersachsen




Karte zur Verordnung des Landkreises Rotenburg (Wümme)
über das Naturschutzgebiet
"Ostetal mit Nebenbächen"
Landkreis Rotenburg (Wümme)
Rotenburg (Wümme), den 15.07.2020

Luttmann
Landrat

Legende

-  Grenze des Naturschutzgebietes
-  Abstand zu WEA 1.200 m (§ 3 (1) Nr. 13)
-  Fläche (§ 4 (2) Nr. 19)
-  Badestelle (§ 4 (2) Nr. 21)
-  Öffentliche Grünfläche Sittensen (§ 4 (2) Nr. 23)
-  Acker (§ 4 (6) Nr. 1)
-  Pufferstreifen (§ 4 (6) Nr. 1e)
-  Grünland (§ 4 (6) Nr. 3 bis Nr. 6)
-  Wald (§ 4 (7) Nr. 3)
-  Wald (§ 4 (7) Nr. 4)
-  Wald (§ 4 (7) Nr. 5)
-  Wald (§ 4 (7) Nr. 6)
-  Standortübungsplatz Seedorf (§ 4 (8))

Maßstab 1:5.000

Kartengrundlage:  **LGLN**
Landesamt für Geoinformation
und Landesvermessung Niedersachsen



Karte zur Verordnung des Landkreises Rotenburg (Wümme)
über das Naturschutzgebiet














"Ostetal mit Nebenbächen"

Landkreis Rotenburg (Wümme)

Rotenburg (Wümme), den 15.07.2020

Luttmann
Landrat

Legende

-  Grenze des Naturschutzgebietes
-  Abstand zu WEA 1.200 m (§ 3 (1) Nr. 13)
-  Fläche (§ 4 (2) Nr. 19)
-  Badestelle (§ 4 (2) Nr. 21)
-  Öffentliche Grünfläche Sittensen (§ 4 (2) Nr. 23)
-  Acker (§ 4 (6) Nr. 1)
-  Pufferstreifen (§ 4 (6) Nr. 1e)
-  Grünland (§ 4 (6) Nr. 3 bis Nr. 6)
-  Wald (§ 4 (7) Nr. 3)
-  Wald (§ 4 (7) Nr. 4)
-  Wald (§ 4 (7) Nr. 5)
-  Wald (§ 4 (7) Nr. 6)
-  Standortübungsplatz Seedorf (§ 4 (8))

Maßstab 1:5.000
















Kartengrundlage:





Karte zur Verordnung des Landkreises Rotenburg (Wümme)
über das Naturschutzgebiet
"Ostetal mit Nebenbächen"
Landkreis Rotenburg (Wümme)
Rotenburg (Wümme), den 15.07.2020

Luttmann
Landrat

- Legende**
-  Grenze des Naturschutzgebietes
 -  Abstand zu WEA 1.200 m (§ 3 (1) Nr. 13)
 -  Fläche (§ 4 (2) Nr. 19)
 -  Badestelle (§ 4 (2) Nr. 21)
 -  Öffentliche Grünfläche Sittensen (§ 4 (2) Nr. 23)
 -  Acker (§ 4 (6) Nr. 1)
 -  Pufferstreifen (§ 4 (6) Nr. 1e)
 -  Grünland (§ 4 (6) Nr. 3 bis Nr. 6)
 -  Wald (§ 4 (7) Nr. 3)
 -  Wald (§ 4 (7) Nr. 4)
 -  Wald (§ 4 (7) Nr. 5)
 -  Wald (§ 4 (7) Nr. 6)
 -  Standortübungsplatz Seedorf (§ 4 (8))

Maßstab 1:5.000

Kartengrundlage:  **LGLN**
Landesamt für Geoinformation
und Landesvermessung Niedersachsen



Karte zur Verordnung des Landkreises Rotenburg (Wümme)
über das Naturschutzgebiet














"Ostetal mit Nebenbächen"

Landkreis Rotenburg (Wümme)

Rotenburg (Wümme), den 15.07.2020

Luttmann
Landrat

Legende

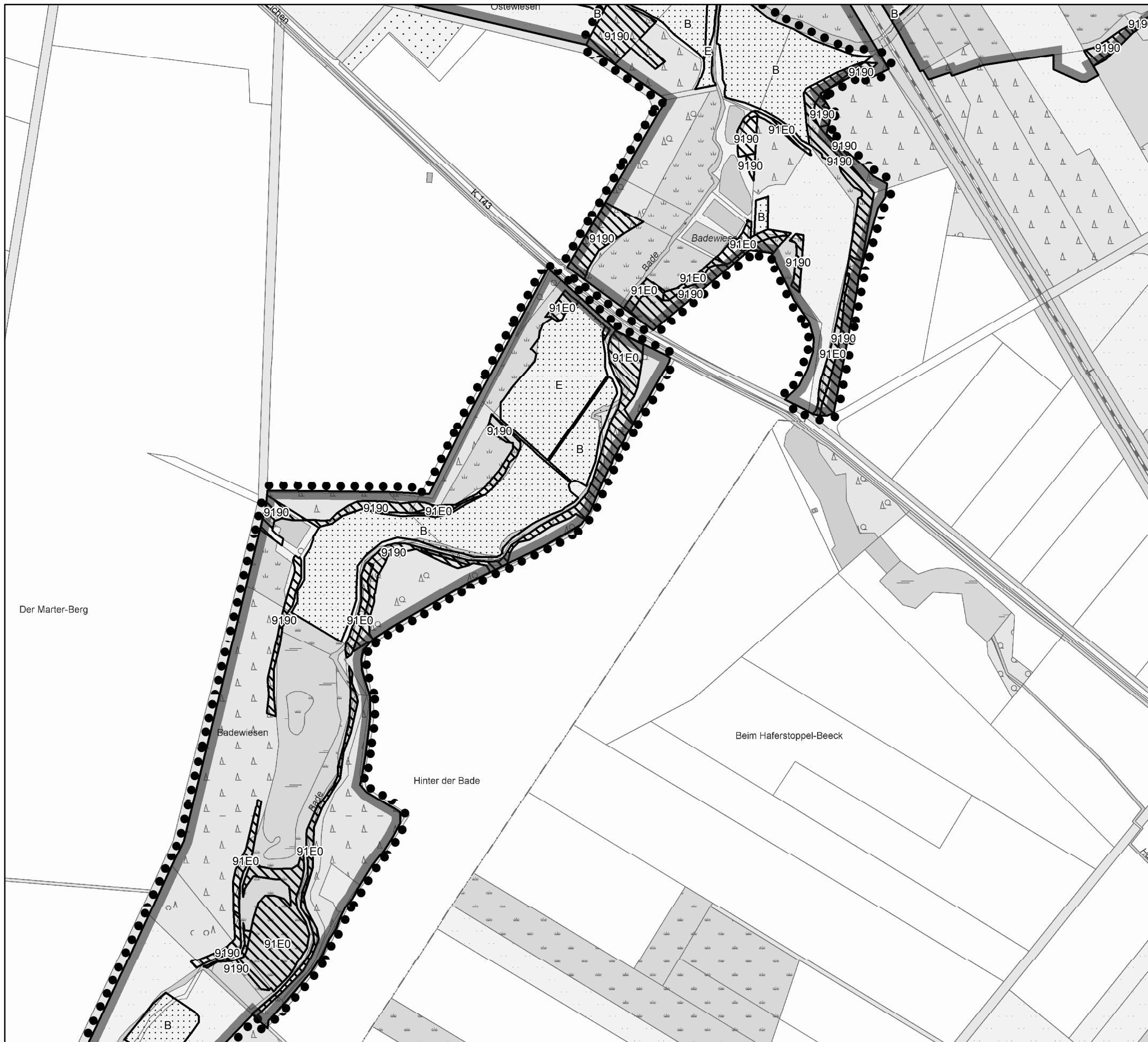
-  Grenze des Naturschutzgebietes
-  Abstand zu WEA 1.200 m (§ 3 (1) Nr. 13)
-  Fläche (§ 4 (2) Nr. 19)
-  Badestelle (§ 4 (2) Nr. 21)
-  Öffentliche Grünfläche Sittensen (§ 4 (2) Nr. 23)
-  Acker (§ 4 (6) Nr. 1)
-  Pufferstreifen (§ 4 (6) Nr. 1e)
-  Grünland (§ 4 (6) Nr. 3 bis Nr. 6)
-  Wald (§ 4 (7) Nr. 3)
-  Wald (§ 4 (7) Nr. 4)
-  Wald (§ 4 (7) Nr. 5)
-  Wald (§ 4 (7) Nr. 6)
-  Standortübungsplatz Seedorf (§ 4 (8))

Maßstab 1:5.000



Kartengrundlage:





Karte zur Verordnung des Landkreises Rotenburg (Wümme)
über das Naturschutzgebiet














"Ostetal mit Nebenbächen"

Landkreis Rotenburg (Wümme)

Rotenburg (Wümme), den 15.07.2020

Luttmann
Landrat

Legende

-  Grenze des Naturschutzgebietes
-  Abstand zu WEA 1.200 m (§ 3 (1) Nr. 13)
-  Fläche (§ 4 (2) Nr. 19)
-  Badestelle (§ 4 (2) Nr. 21)
-  Öffentliche Grünfläche Sittensen (§ 4 (2) Nr. 23)
-  Acker (§ 4 (6) Nr. 1)
-  Pufferstreifen (§ 4 (6) Nr. 1e)
-  Grünland (§ 4 (6) Nr. 3 bis Nr. 6)
-  Wald (§ 4 (7) Nr. 3)
-  Wald (§ 4 (7) Nr. 4)
-  Wald (§ 4 (7) Nr. 5)
-  Wald (§ 4 (7) Nr. 6)
-  Standortübungsplatz Seedorf (§ 4 (8))

Maßstab 1:5.000



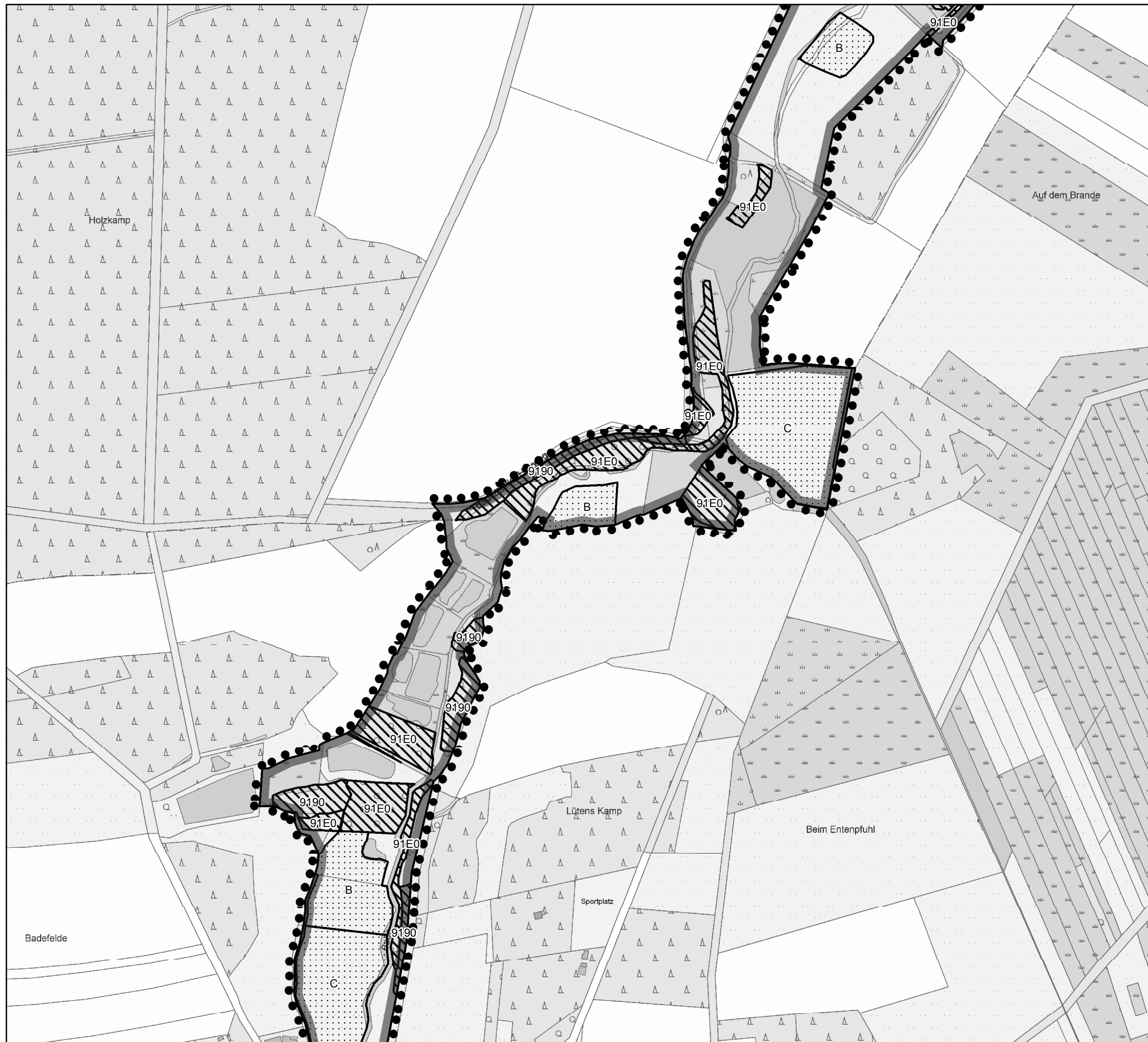
Kartengrundlage:



Der Marter-Berg

Beim Haferstoppel-Beeck














Hinter der Bade




Karte zur Verordnung des Landkreises Rotenburg (Wümme)
über das Naturschutzgebiet
"Ostetal mit Nebenbächen"
Landkreis Rotenburg (Wümme)
Rotenburg (Wümme), den 15.07.2020

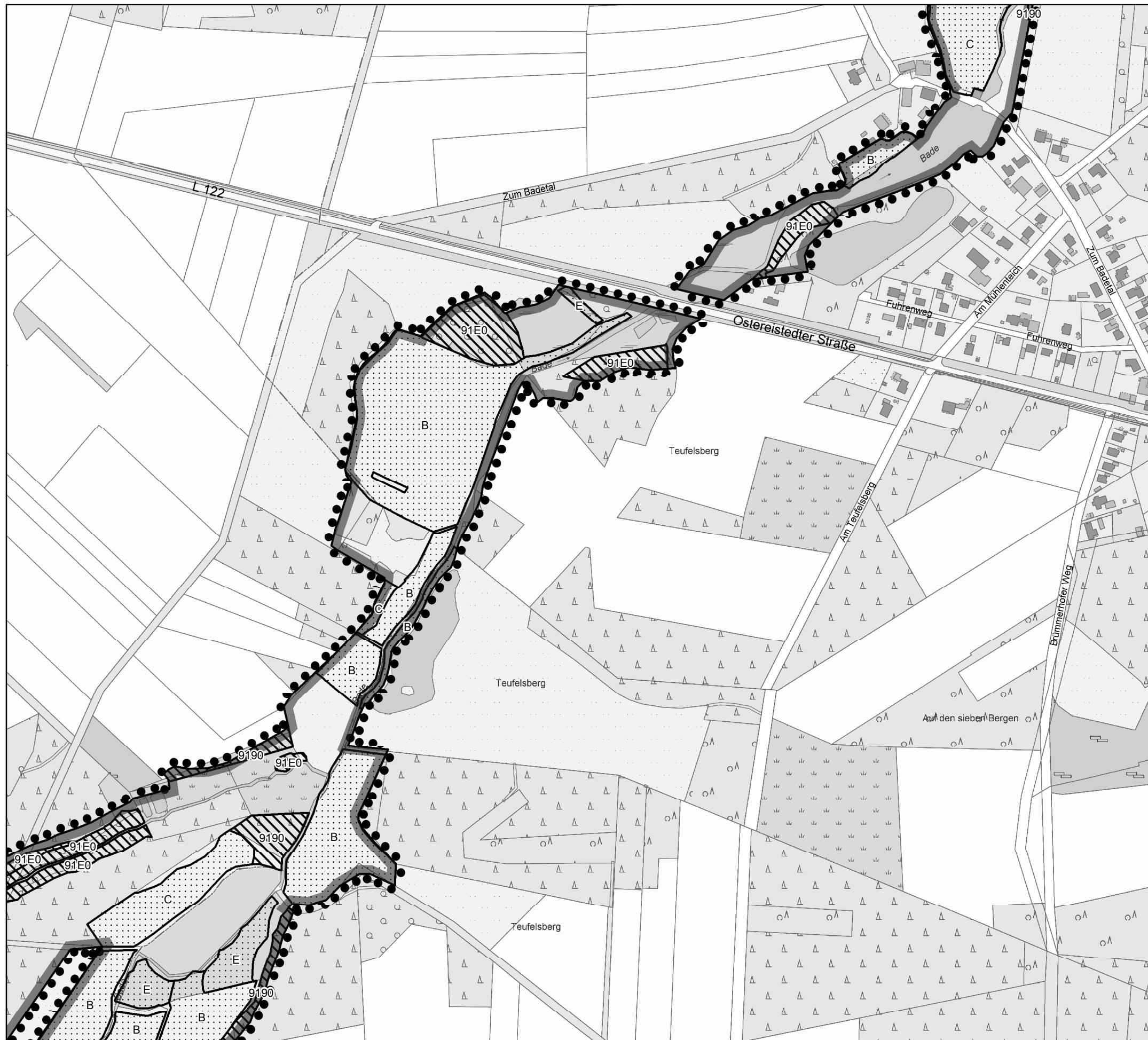
Luttmann
Landrat

Legende

-  Grenze des Naturschutzgebietes
-  Abstand zu WEA 1.200 m (§ 3 (1) Nr. 13)
-  Fläche (§ 4 (2) Nr. 19)
-  Badestelle (§ 4 (2) Nr. 21)
-  Öffentliche Grünfläche Sittensen (§ 4 (2) Nr. 23)
-  Acker (§ 4 (6) Nr. 1)
-  Pufferstreifen (§ 4 (6) Nr. 1e)
-  Grünland (§ 4 (6) Nr. 3 bis Nr. 6)
-  Wald (§ 4 (7) Nr. 3)
-  Wald (§ 4 (7) Nr. 4)
-  Wald (§ 4 (7) Nr. 5)
-  Wald (§ 4 (7) Nr. 6)
-  Standortübungsplatz Seedorf (§ 4 (8))

Maßstab 1:5.000

Kartengrundlage:  LGLN
Landesamt für Geoinformation
und Landesvermessung Niedersachsen



Karte zur Verordnung des Landkreises Rotenburg (Wümme)
über das Naturschutzgebiet














"Ostetal mit Nebenbächen"

Landkreis Rotenburg (Wümme)

Rotenburg (Wümme), den 15.07.2020

Luttmann
Landrat

Legende

-  Grenze des Naturschutzgebietes
-  Abstand zu WEA 1.200 m (§ 3 (1) Nr. 13)
-  Fläche (§ 4 (2) Nr. 19)
-  Badestelle (§ 4 (2) Nr. 21)
-  Öffentliche Grünfläche Sittensen (§ 4 (2) Nr. 23)
-  Acker (§ 4 (6) Nr. 1)
-  Pufferstreifen (§ 4 (6) Nr. 1e)
-  Grünland (§ 4 (6) Nr. 3 bis Nr. 6)
-  Wald (§ 4 (7) Nr. 3)
-  Wald (§ 4 (7) Nr. 4)
-  Wald (§ 4 (7) Nr. 5)
-  Wald (§ 4 (7) Nr. 6)
-  Standortübungsplatz Seedorf (§ 4 (8))

Maßstab 1:5.000



Kartengrundlage:





Karte zur Verordnung des Landkreises Rotenburg (Wümme)
über das Naturschutzgebiet














"Ostetal mit Nebenbächen"

Landkreis Rotenburg (Wümme)

Rotenburg (Wümme), den 15.07.2020

Luttmann
Landrat

Legende

-  Grenze des Naturschutzgebietes
-  Abstand zu WEA 1.200 m (§ 3 (1) Nr. 13)
-  Fläche (§ 4 (2) Nr. 19)
-  Badestelle (§ 4 (2) Nr. 21)
-  Öffentliche Grünfläche Sittensen (§ 4 (2) Nr. 23)
-  Acker (§ 4 (6) Nr. 1)
-  Pufferstreifen (§ 4 (6) Nr. 1e)
-  Grünland (§ 4 (6) Nr. 3 bis Nr. 6)
-  Wald (§ 4 (7) Nr. 3)
-  Wald (§ 4 (7) Nr. 4)
-  Wald (§ 4 (7) Nr. 5)
-  Wald (§ 4 (7) Nr. 6)
-  Standortübungsplatz Seedorf (§ 4 (8))

Maßstab 1:5.000



Kartengrundlage:



















Karte zur Verordnung des Landkreises Rotenburg (Wümme)
über das Naturschutzgebiet
"Ostetal mit Nebenbächen"
Landkreis Rotenburg (Wümme)
Rotenburg (Wümme), den 15.07.2020


Luttmann
Landrat

Legende

-  Grenze des Naturschutzgebietes
-  Abstand zu WEA 1.200 m (§ 3 (1) Nr. 13)
-  Fläche (§ 4 (2) Nr. 19)
-  Badestelle (§ 4 (2) Nr. 21)
-  Öffentliche Grünfläche Sittensen (§ 4 (2) Nr. 23)
-  Acker (§ 4 (6) Nr. 1)
-  Pufferstreifen (§ 4 (6) Nr. 1e)
-  Grünland (§ 4 (6) Nr. 3 bis Nr. 6)
-  Wald (§ 4 (7) Nr. 3)
-  Wald (§ 4 (7) Nr. 4)
-  Wald (§ 4 (7) Nr. 5)
-  Wald (§ 4 (7) Nr. 6)
-  Standortübungsplatz Seedorf (§ 4 (8))

Maßstab 1:5.000

Kartengrundlage: 


Landesamt für Geoinformation
und Landesvermessung Niedersachsen



Karte zur Verordnung des Landkreises Rotenburg (Wümme)
über das Naturschutzgebiet
"Ostetal mit Nebenbächen"
Landkreis Rotenburg (Wümme)
Rotenburg (Wümme), den 15.07.2020

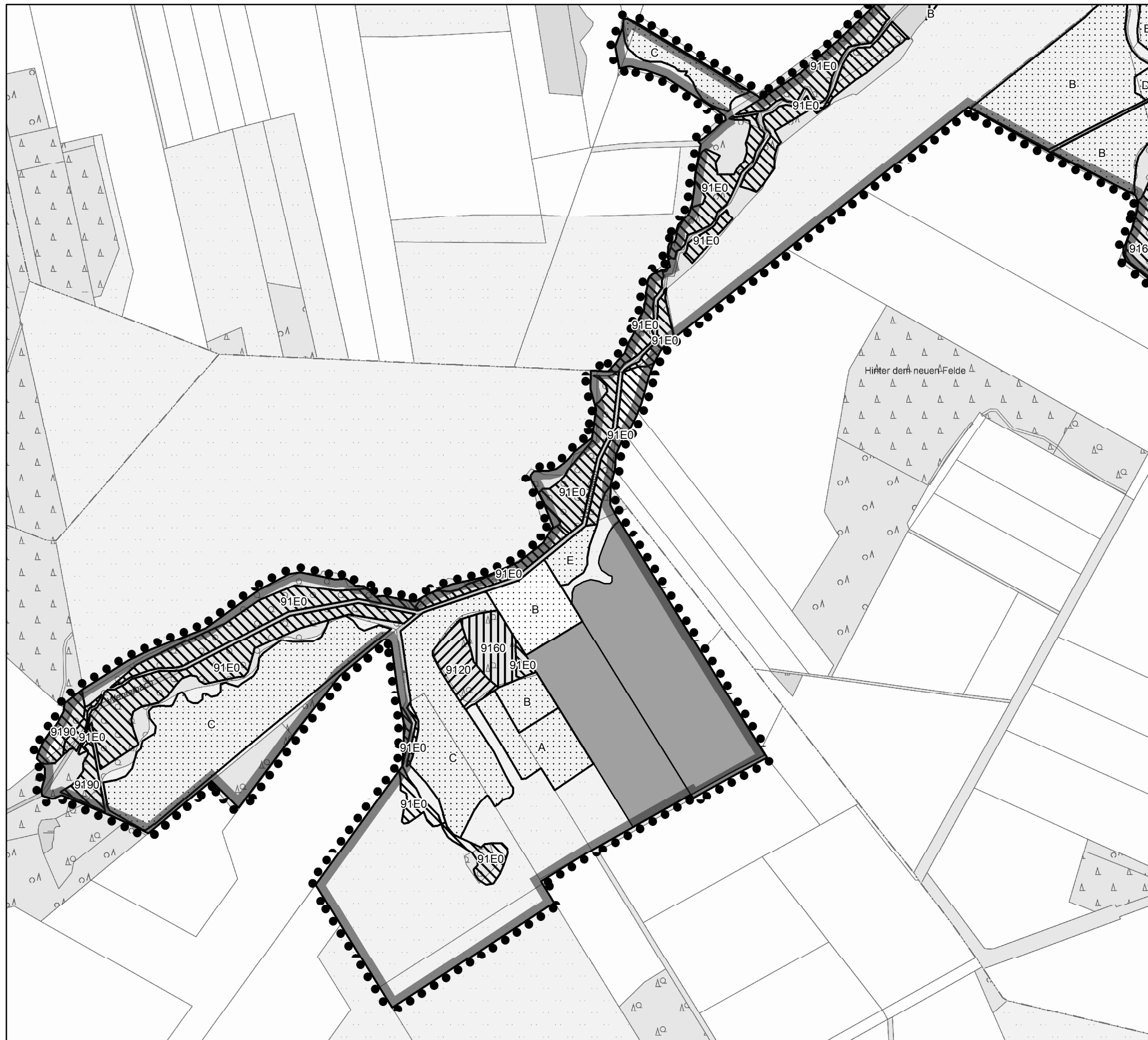
Luttmann
Landrat

Legende

- Grenze des Naturschutzgebietes
- Abstand zu WEA 1.200 m (§ 3 (1) Nr. 13)
- Fläche (§ 4 (2) Nr. 19)
- Badestelle (§ 4 (2) Nr. 21)
- Öffentliche Grünfläche Sittensen (§ 4 (2) Nr. 23)
- Acker (§ 4 (6) Nr. 1)
- Pufferstreifen (§ 4 (6) Nr. 1e)
- Grünland (§ 4 (6) Nr. 3 bis Nr. 6)
- Wald (§ 4 (7) Nr. 3)
- Wald (§ 4 (7) Nr. 4)
- Wald (§ 4 (7) Nr. 5)
- Wald (§ 4 (7) Nr. 6)
- Standortübungsplatz Seedorf (§ 4 (8))

Maßstab 1:5.000

Kartengrundlage: **LGLN**
Landesamt für Geoinformation
und Landesvermessung Niedersachsen



Karte zur Verordnung des Landkreises Rotenburg (Wümme)
über das Naturschutzgebiet














"Ostetal mit Nebenbächen"

Landkreis Rotenburg (Wümme)

Rotenburg (Wümme), den 15.07.2020

Luttmann
Landrat

Legende

-  Grenze des Naturschutzgebietes
-  Abstand zu WEA 1.200 m (§ 3 (1) Nr. 13)
-  Fläche (§ 4 (2) Nr. 19)
-  Badestelle (§ 4 (2) Nr. 21)
-  Öffentliche Grünfläche Sittensen (§ 4 (2) Nr. 23)
-  Acker (§ 4 (6) Nr. 1)
-  Pufferstreifen (§ 4 (6) Nr. 1e)
-  Grünland (§ 4 (6) Nr. 3 bis Nr. 6)
-  Wald (§ 4 (7) Nr. 3)
-  Wald (§ 4 (7) Nr. 4)
-  Wald (§ 4 (7) Nr. 5)
-  Wald (§ 4 (7) Nr. 6)
-  Standortübungsplatz Seedorf (§ 4 (8))

Maßstab 1:5.000



Kartengrundlage:


















Karte zur Verordnung des Landkreises Rotenburg (Wümme)
über das Naturschutzgebiet
"Ostetal mit Nebenbächen"
Landkreis Rotenburg (Wümme)
Rotenburg (Wümme), den 15.07.2020

Luttmann
Landrat

Legende

-  Grenze des Naturschutzgebietes
-  Abstand zu WEA 1.200 m (§ 3 (1) Nr. 13)
-  Fläche (§ 4 (2) Nr. 19)
-  Badestelle (§ 4 (2) Nr. 21)
-  Öffentliche Grünfläche Sittensen (§ 4 (2) Nr. 23)
-  Acker (§ 4 (6) Nr. 1)
-  Pufferstreifen (§ 4 (6) Nr. 1e)
-  Grünland (§ 4 (6) Nr. 3 bis Nr. 6)
-  Wald (§ 4 (7) Nr. 3)
-  Wald (§ 4 (7) Nr. 4)
-  Wald (§ 4 (7) Nr. 5)
-  Wald (§ 4 (7) Nr. 6)
-  Standortübungsplatz Seedorf (§ 4 (8))

Maßstab 1:5.000



Kartengrundlage:



















Karte zur Verordnung des Landkreises Rotenburg (Wümme)
über das Naturschutzgebiet
"Ostetal mit Nebenbächen"
Landkreis Rotenburg (Wümme)
Rotenburg (Wümme), den 15.07.2020


Luttmann
Landrat

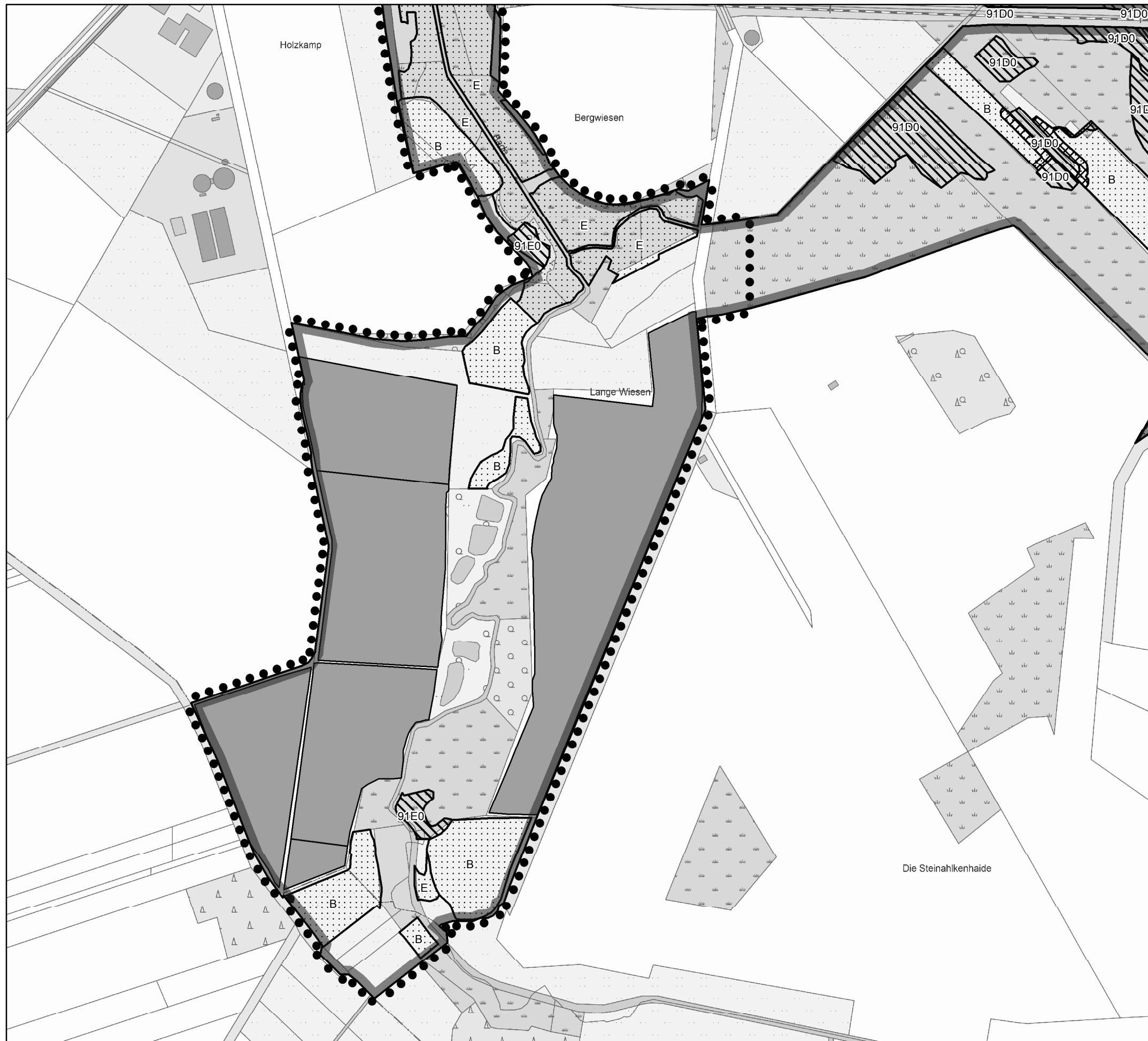
Legende

-  Grenze des Naturschutzgebietes
-  Abstand zu WEA 1.200 m (§ 3 (1) Nr. 13)
-  Fläche (§ 4 (2) Nr. 19)
-  Badestelle (§ 4 (2) Nr. 21)
-  Öffentliche Grünfläche Sittensen (§ 4 (2) Nr. 23)
-  Acker (§ 4 (6) Nr. 1)
-  Pufferstreifen (§ 4 (6) Nr. 1e)
-  Grünland (§ 4 (6) Nr. 3 bis Nr. 6)
-  Wald (§ 4 (7) Nr. 3)
-  Wald (§ 4 (7) Nr. 4)
-  Wald (§ 4 (7) Nr. 5)
-  Wald (§ 4 (7) Nr. 6)
-  Standortübungsplatz Seedorf (§ 4 (8))

Maßstab 1:5.000

Kartengrundlage: 














 **LGLN**
Landesamt für Geoinformation
und Landesvermessung Niedersachsen



Karte zur Verordnung des Landkreises Rotenburg (Wümme)
über das Naturschutzgebiet
"Ostetal mit Nebenbächen"
Landkreis Rotenburg (Wümme)
Rotenburg (Wümme), den 15.07.2020

Luttmann
Landrat

Legende














-  Grenze des Naturschutzgebietes
-  Abstand zu WEA 1.200 m (§ 3 (1) Nr. 13)
-  Fläche (§ 4 (2) Nr. 19)
-  Badestelle (§ 4 (2) Nr. 21)
-  Öffentliche Grünfläche Sittensen (§ 4 (2) Nr. 23)
-  Acker (§ 4 (6) Nr. 1)
-  Pufferstreifen (§ 4 (6) Nr. 1e)
-  Grünland (§ 4 (6) Nr. 3 bis Nr. 6)
-  Wald (§ 4 (7) Nr. 3)
-  Wald (§ 4 (7) Nr. 4)
-  Wald (§ 4 (7) Nr. 5)
-  Wald (§ 4 (7) Nr. 6)
-  Standortübungsplatz Seedorf (§ 4 (8))

Maßstab 1:5.000 
Kartengrundlage:
 **LGLN**
Landesamt für Geoinformation
und Landesvermessung Niedersachsen



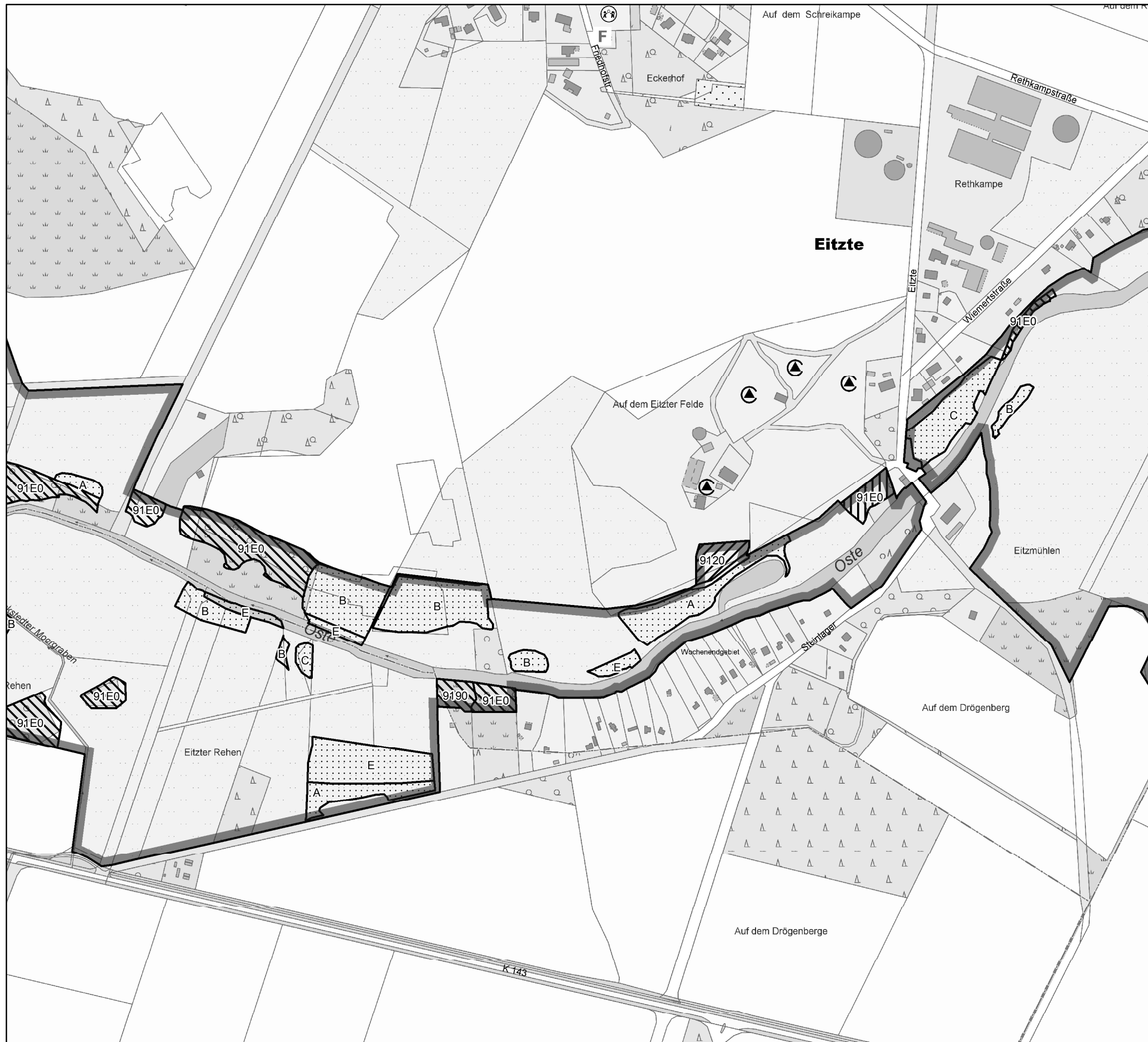
Karte zur Verordnung des Landkreises Rotenburg (Wümme)
über das Naturschutzgebiet
"Ostetal mit Nebenbächen"
Landkreis Rotenburg (Wümme)
Rotenburg (Wümme), den 15.07.2020

Luttmann
Landrat

- Legende**
-  Grenze des Naturschutzgebietes
 -  Abstand zu WEA 1.200 m (§ 3 (1) Nr. 13)
 -  Fläche (§ 4 (2) Nr. 19)
 -  Badestelle (§ 4 (2) Nr. 21)
 -  Öffentliche Grünfläche Sittensen (§ 4 (2) Nr. 23)
 -  Acker (§ 4 (6) Nr. 1)
 -  Pufferstreifen (§ 4 (6) Nr. 1e)
 -  Grünland (§ 4 (6) Nr. 3 bis Nr. 6)
 -  Wald (§ 4 (7) Nr. 3)
 -  Wald (§ 4 (7) Nr. 4)
 -  Wald (§ 4 (7) Nr. 5)
 -  Wald (§ 4 (7) Nr. 6)
 -  Standortübungsplatz Seedorf (§ 4 (8))

Maßstab 1:5.000














Kartengrundlage:  LGLN
Landesamt für Geoinformation
und Landesvermessung Niedersachsen




Karte zur Verordnung des Landkreises Rotenburg (Wümme)
über das Naturschutzgebiet
"Ostetal mit Nebenbächen"
Landkreis Rotenburg (Wümme)
Rotenburg (Wümme), den 15.07.2020

Luttmann
Landrat

Legende

-  Grenze des Naturschutzgebietes
-  Abstand zu WEA 1.200 m (§ 3 (1) Nr. 13)
-  Fläche (§ 4 (2) Nr. 19)
-  Badestelle (§ 4 (2) Nr. 21)
-  Öffentliche Grünfläche Sittensen (§ 4 (2) Nr. 23)
-  Acker (§ 4 (6) Nr. 1)
-  Pufferstreifen (§ 4 (6) Nr. 1e)
-  Grünland (§ 4 (6) Nr. 3 bis Nr. 6)
-  Wald (§ 4 (7) Nr. 3)
-  Wald (§ 4 (7) Nr. 4)
-  Wald (§ 4 (7) Nr. 5)
-  Wald (§ 4 (7) Nr. 6)
-  Standortübungsplatz Seedorf (§ 4 (8))














Maßstab 1:5.000

Kartengrundlage:  **LGLN**
Landesamt für Geoinformation
und Landesvermessung Niedersachsen



Karte zur Verordnung des Landkreises Rotenburg (Wümme)
über das Naturschutzgebiet
"Ostetal mit Nebenbächen"
Landkreis Rotenburg (Wümme)
Rotenburg (Wümme), den 15.07.2020

Luttmann
Landrat

- Legende**
-  Grenze des Naturschutzgebietes
 -  Abstand zu WEA 1.200 m (§ 3 (1) Nr. 13)
 -  Fläche (§ 4 (2) Nr. 19)
 -  Badestelle (§ 4 (2) Nr. 21)
 -  Öffentliche Grünfläche Sittensen (§ 4 (2) Nr. 23)
 -  Acker (§ 4 (6) Nr. 1)
 -  Pufferstreifen (§ 4 (6) Nr. 1e)
 -  Grünland (§ 4 (6) Nr. 3 bis Nr. 6)
 -  Wald (§ 4 (7) Nr. 3)
 -  Wald (§ 4 (7) Nr. 4)
 -  Wald (§ 4 (7) Nr. 5)
 -  Wald (§ 4 (7) Nr. 6)
 -  Standortübungsplatz Seedorf (§ 4 (8))

Maßstab 1:5.000

Kartengrundlage:  LGLN
Landesamt für Geoinformation
und Landesvermessung Niedersachsen
















Karte zur Verordnung des Landkreises Rotenburg (Wümme)
über das Naturschutzgebiet

"Ostetal mit Nebenbächen"

Landkreis Rotenburg (Wümme)
Rotenburg (Wümme), den 15.07.2020

Luttmann
Landrat

Legende

-  Grenze des Naturschutzgebietes
-  Abstand zu WEA 1.200 m (§ 3 (1) Nr. 13)
-  Fläche (§ 4 (2) Nr. 19)
-  Badestelle (§ 4 (2) Nr. 21)
-  Öffentliche Grünfläche Sittensen (§ 4 (2) Nr. 23)
-  Acker (§ 4 (6) Nr. 1)
-  Pufferstreifen (§ 4 (6) Nr. 1e)
-  Grünland (§ 4 (6) Nr. 3 bis Nr. 6)
-  Wald (§ 4 (7) Nr. 3)
-  Wald (§ 4 (7) Nr. 4)
-  Wald (§ 4 (7) Nr. 5)
-  Wald (§ 4 (7) Nr. 6)
-  Standortübungsplatz Seedorf (§ 4 (8))

Maßstab 1:5.000



Kartengrundlage:





Karte zur Verordnung des Landkreises Rotenburg (Wümme)
über das Naturschutzgebiet














"Ostetal mit Nebenbächen"

Landkreis Rotenburg (Wümme)

Rotenburg (Wümme), den 15.07.2020

Luttmann
Landrat

Legende

-  Grenze des Naturschutzgebietes
-  Abstand zu WEA 1.200 m (§ 3 (1) Nr. 13)
-  Fläche (§ 4 (2) Nr. 19)
-  Badestelle (§ 4 (2) Nr. 21)
-  Öffentliche Grünfläche Sittensen (§ 4 (2) Nr. 23)
-  Acker (§ 4 (6) Nr. 1)
-  Pufferstreifen (§ 4 (6) Nr. 1e)
-  Grünland (§ 4 (6) Nr. 3 bis Nr. 6)
-  Wald (§ 4 (7) Nr. 3)
-  Wald (§ 4 (7) Nr. 4)
-  Wald (§ 4 (7) Nr. 5)
-  Wald (§ 4 (7) Nr. 6)
-  Standortübungsplatz Seedorf (§ 4 (8))

Maßstab 1:5.000



Kartengrundlage:





Karte zur Verordnung des Landkreises Rotenburg (Wümme)
über das Naturschutzgebiet














"Ostetal mit Nebenbächen"

Landkreis Rotenburg (Wümme)

Rotenburg (Wümme), den 15.07.2020

Luttmann
Landrat

Legende

-  Grenze des Naturschutzgebietes
-  Abstand zu WEA 1.200 m (§ 3 (1) Nr. 13)
-  Fläche (§ 4 (2) Nr. 19)
-  Badestelle (§ 4 (2) Nr. 21)
-  Öffentliche Grünfläche Sittensen (§ 4 (2) Nr. 23)
-  Acker (§ 4 (6) Nr. 1)
-  Pufferstreifen (§ 4 (6) Nr. 1e)
-  Grünland (§ 4 (6) Nr. 3 bis Nr. 6)
-  Wald (§ 4 (7) Nr. 3)
-  Wald (§ 4 (7) Nr. 4)
-  Wald (§ 4 (7) Nr. 5)
-  Wald (§ 4 (7) Nr. 6)
-  Standortübungsplatz Seedorf (§ 4 (8))

Maßstab 1:5.000



Kartengrundlage:



















Karte zur Verordnung des Landkreises Rotenburg (Wümme)
über das Naturschutzgebiet
"Ostetal mit Nebenbächen"
Landkreis Rotenburg (Wümme)
Rotenburg (Wümme), den 15.07.2020

Luttmann
Landrat

Legende

-  Grenze des Naturschutzgebietes
-  Abstand zu WEA 1.200 m (§ 3 (1) Nr. 13)
-  Fläche (§ 4 (2) Nr. 19)
-  Badestelle (§ 4 (2) Nr. 21)
-  Öffentliche Grünfläche Sittensen (§ 4 (2) Nr. 23)
-  Acker (§ 4 (6) Nr. 1)
-  Pufferstreifen (§ 4 (6) Nr. 1e)
-  Grünland (§ 4 (6) Nr. 3 bis Nr. 6)
-  Wald (§ 4 (7) Nr. 3)
-  Wald (§ 4 (7) Nr. 4)
-  Wald (§ 4 (7) Nr. 5)
-  Wald (§ 4 (7) Nr. 6)
-  Standortübungsplatz Seedorf (§ 4 (8))

Maßstab 1:5.000

Kartengrundlage:  **LGLN**
Landesamt für Geoinformation
und Landesvermessung Niedersachsen



Karte zur Verordnung des Landkreises Rotenburg (Wümme)
über das Naturschutzgebiet














"Ostetal mit Nebenbächen"

Landkreis Rotenburg (Wümme)

Rotenburg (Wümme), den 15.07.2020

Luttmann
Landrat

Legende

-  Grenze des Naturschutzgebietes
-  Abstand zu WEA 1.200 m (§ 3 (1) Nr. 13)
-  Fläche (§ 4 (2) Nr. 19)
-  Badestelle (§ 4 (2) Nr. 21)
-  Öffentliche Grünfläche Sittensen (§ 4 (2) Nr. 23)
-  Acker (§ 4 (6) Nr. 1)
-  Pufferstreifen (§ 4 (6) Nr. 1e)
-  Grünland (§ 4 (6) Nr. 3 bis Nr. 6)
-  Wald (§ 4 (7) Nr. 3)
-  Wald (§ 4 (7) Nr. 4)
-  Wald (§ 4 (7) Nr. 5)
-  Wald (§ 4 (7) Nr. 6)
-  Standortübungsplatz Seedorf (§ 4 (8))

Maßstab 1:5.000



Kartengrundlage:




















Karte zur Verordnung des Landkreises Rotenburg (Wümme)
über das Naturschutzgebiet
"Ostetal mit Nebenbächen"
Landkreis Rotenburg (Wümme)
Rotenburg (Wümme), den 15.07.2020

Luttmann
Landrat

Legende

-  Grenze des Naturschutzgebietes
-  Abstand zu WEA 1.200 m (§ 3 (1) Nr. 13)
-  Fläche (§ 4 (2) Nr. 19)
-  Badestelle (§ 4 (2) Nr. 21)
-  Öffentliche Grünfläche Sittensen (§ 4 (2) Nr. 23)
-  Acker (§ 4 (6) Nr. 1)
-  Pufferstreifen (§ 4 (6) Nr. 1e)
-  Grünland (§ 4 (6) Nr. 3 bis Nr. 6)
-  Wald (§ 4 (7) Nr. 3)
-  Wald (§ 4 (7) Nr. 4)
-  Wald (§ 4 (7) Nr. 5)
-  Wald (§ 4 (7) Nr. 6)
-  Standortübungsplatz Seedorf (§ 4 (8))

Maßstab 1:5.000 














Kartengrundlage:  LGLN
Landesamt für Geoinformation
und Landesvermessung Niedersachsen




Karte zur Verordnung des Landkreises Rotenburg (Wümme)
über das Naturschutzgebiet
"Ostetal mit Nebenbächen"
Landkreis Rotenburg (Wümme)
Rotenburg (Wümme), den 15.07.2020


Luttmann
Landrat

Legende

-  Grenze des Naturschutzgebietes
-  Abstand zu WEA 1.200 m (§ 3 (1) Nr. 13)
-  Fläche (§ 4 (2) Nr. 19)
-  Badestelle (§ 4 (2) Nr. 21)
-  Öffentliche Grünfläche Sittensen (§ 4 (2) Nr. 23)
-  Acker (§ 4 (6) Nr. 1)
-  Pufferstreifen (§ 4 (6) Nr. 1e)
-  Grünland (§ 4 (6) Nr. 3 bis Nr. 6)
-  Wald (§ 4 (7) Nr. 3)
-  Wald (§ 4 (7) Nr. 4)
-  Wald (§ 4 (7) Nr. 5)
-  Wald (§ 4 (7) Nr. 6)
-  Standortübungsplatz Seedorf (§ 4 (8))

Maßstab 1:5.000

Kartengrundlage: 














 **LGLN**
Landesamt für Geoinformation
und Landesvermessung Niedersachsen



Karte zur Verordnung des Landkreises Rotenburg (Wümme)
über das Naturschutzgebiet
"Ostetal mit Nebenbächen"
Landkreis Rotenburg (Wümme)
Rotenburg (Wümme), den 15.07.2020

Luttmann
Landrat

Legende

-  Grenze des Naturschutzgebietes
-  Abstand zu WEA 1.200 m (§ 3 (1) Nr. 13)
-  Fläche (§ 4 (2) Nr. 19)
-  Badestelle (§ 4 (2) Nr. 21)
-  Öffentliche Grünfläche Sittensen (§ 4 (2) Nr. 23)
-  Acker (§ 4 (6) Nr. 1)
-  Pufferstreifen (§ 4 (6) Nr. 1e)
-  Grünland (§ 4 (6) Nr. 3 bis Nr. 6)
-  Wald (§ 4 (7) Nr. 3)
-  Wald (§ 4 (7) Nr. 4)
-  Wald (§ 4 (7) Nr. 5)
-  Wald (§ 4 (7) Nr. 6)
-  Standortübungsplatz Seedorf (§ 4 (8))

Maßstab 1:5.000



Kartengrundlage:
LGLN
Landesamt für Geoinformation
und Landesvermessung Niedersachsen














Mintenburg



Karte zur Verordnung des Landkreises Rotenburg (Wümme)
über das Naturschutzgebiet
"Ostetal mit Nebenbächen"
Landkreis Rotenburg (Wümme)
Rotenburg (Wümme), den 15.07.2020

Luttmann
Landrat

Legende

-  Grenze des Naturschutzgebietes
-  Abstand zu WEA 1.200 m (§ 3 (1) Nr. 13)
-  Fläche (§ 4 (2) Nr. 19)
-  Badestelle (§ 4 (2) Nr. 21)
-  Öffentliche Grünfläche Sittensen (§ 4 (2) Nr. 23)
-  Acker (§ 4 (6) Nr. 1)
-  Pufferstreifen (§ 4 (6) Nr. 1e)
-  Grünland (§ 4 (6) Nr. 3 bis Nr. 6)
-  Wald (§ 4 (7) Nr. 3)
-  Wald (§ 4 (7) Nr. 4)
-  Wald (§ 4 (7) Nr. 5)
-  Wald (§ 4 (7) Nr. 6)
-  Standortübungsplatz Seedorf (§ 4 (8))














Maßstab 1:5.000
Kartengrundlage:
 LGLN
Landesamt für Geoinformation
und Landesvermessung Niedersachsen




Karte zur Verordnung des Landkreises Rotenburg (Wümme)
über das Naturschutzgebiet
"Ostetal mit Nebenbächen"
Landkreis Rotenburg (Wümme)
Rotenburg (Wümme), den 15.07.2020

Luttmann
Landrat

Legende

-  Grenze des Naturschutzgebietes
-  Abstand zu WEA 1.200 m (§ 3 (1) Nr. 13)
-  Fläche (§ 4 (2) Nr. 19)
-  Badestelle (§ 4 (2) Nr. 21)
-  Öffentliche Grünfläche Sittensen (§ 4 (2) Nr. 23)
-  Acker (§ 4 (6) Nr. 1)
-  Pufferstreifen (§ 4 (6) Nr. 1e)
-  Grünland (§ 4 (6) Nr. 3 bis Nr. 6)
-  Wald (§ 4 (7) Nr. 3)
-  Wald (§ 4 (7) Nr. 4)
-  Wald (§ 4 (7) Nr. 5)
-  Wald (§ 4 (7) Nr. 6)
-  Standortübungsplatz Seedorf (§ 4 (8))

Maßstab 1:5.000

Kartengrundlage:  LGLN
Landesamt für Geoinformation
und Landesvermessung Niedersachsen
















Karte zur Verordnung des Landkreises Rotenburg (Wümme)
über das Naturschutzgebiet

"Ostetal mit Nebenbächen"

Landkreis Rotenburg (Wümme)
Rotenburg (Wümme), den 15.07.2020

Luttmann
Landrat

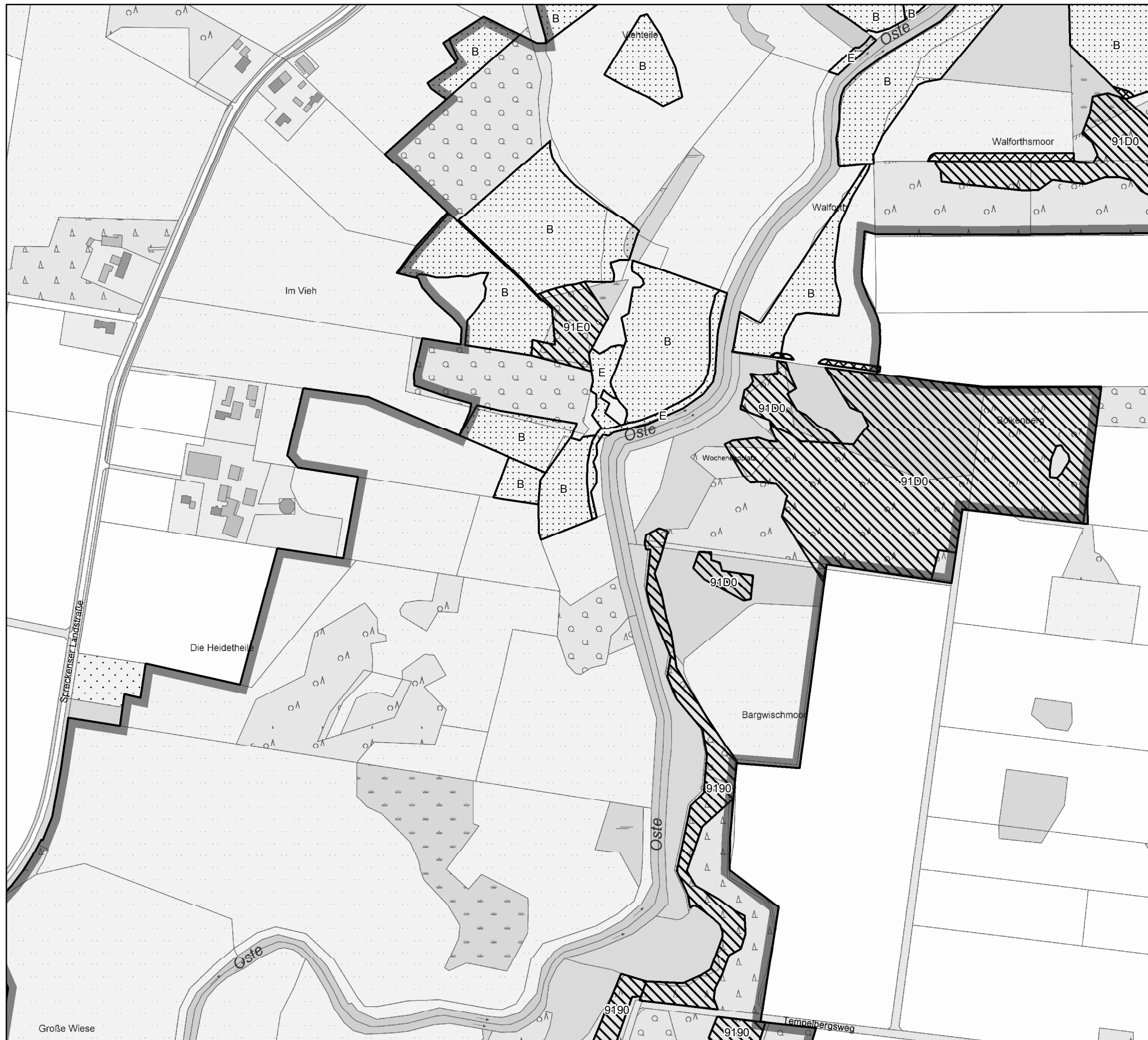
Legende

-  Grenze des Naturschutzgebietes
-  Abstand zu WEA 1.200 m (§ 3 (1) Nr. 13)
-  Fläche (§ 4 (2) Nr. 19)
-  Badestelle (§ 4 (2) Nr. 21)
-  Öffentliche Grünfläche Sittensen (§ 4 (2) Nr. 23)
-  Acker (§ 4 (6) Nr. 1)
-  Pufferstreifen (§ 4 (6) Nr. 1e)
-  Grünland (§ 4 (6) Nr. 3 bis Nr. 6)
-  Wald (§ 4 (7) Nr. 3)
-  Wald (§ 4 (7) Nr. 4)
-  Wald (§ 4 (7) Nr. 5)
-  Wald (§ 4 (7) Nr. 6)
-  Standortübungsplatz Seedorf (§ 4 (8))

Maßstab 1:5.000



Kartengrundlage:
LGLN
Landesamt für Geoinformation
und Landesvermessung Niedersachsen



Karte zur Verordnung des Landkreises Rotenburg (Wümme)
über das Naturschutzgebiet














"Ostetal mit Nebenbächen"

Landkreis Rotenburg (Wümme)

Rotenburg (Wümme), den 15.07.2020

Luttmann
Landrat

Legende

-  Grenze des Naturschutzgebietes
-  Abstand zu WEA 1.200 m (§ 3 (1) Nr. 13)
-  Fläche (§ 4 (2) Nr. 19)
-  Badestelle (§ 4 (2) Nr. 21)
-  Öffentliche Grünfläche Sittensen (§ 4 (2) Nr. 23)
-  Acker (§ 4 (6) Nr. 1)
-  Pufferstreifen (§ 4 (6) Nr. 1e)
-  Grünland (§ 4 (6) Nr. 3 bis Nr. 6)
-  Wald (§ 4 (7) Nr. 3)
-  Wald (§ 4 (7) Nr. 4)
-  Wald (§ 4 (7) Nr. 5)
-  Wald (§ 4 (7) Nr. 6)
-  Standortübungsplatz Seedorf (§ 4 (8))

Maßstab 1:5.000



Kartengrundlage:




















Karte zur Verordnung des Landkreises Rotenburg (Wümme)
über das Naturschutzgebiet
"Ostetal mit Nebenbächen"
Landkreis Rotenburg (Wümme)
Rotenburg (Wümme), den 15.07.2020

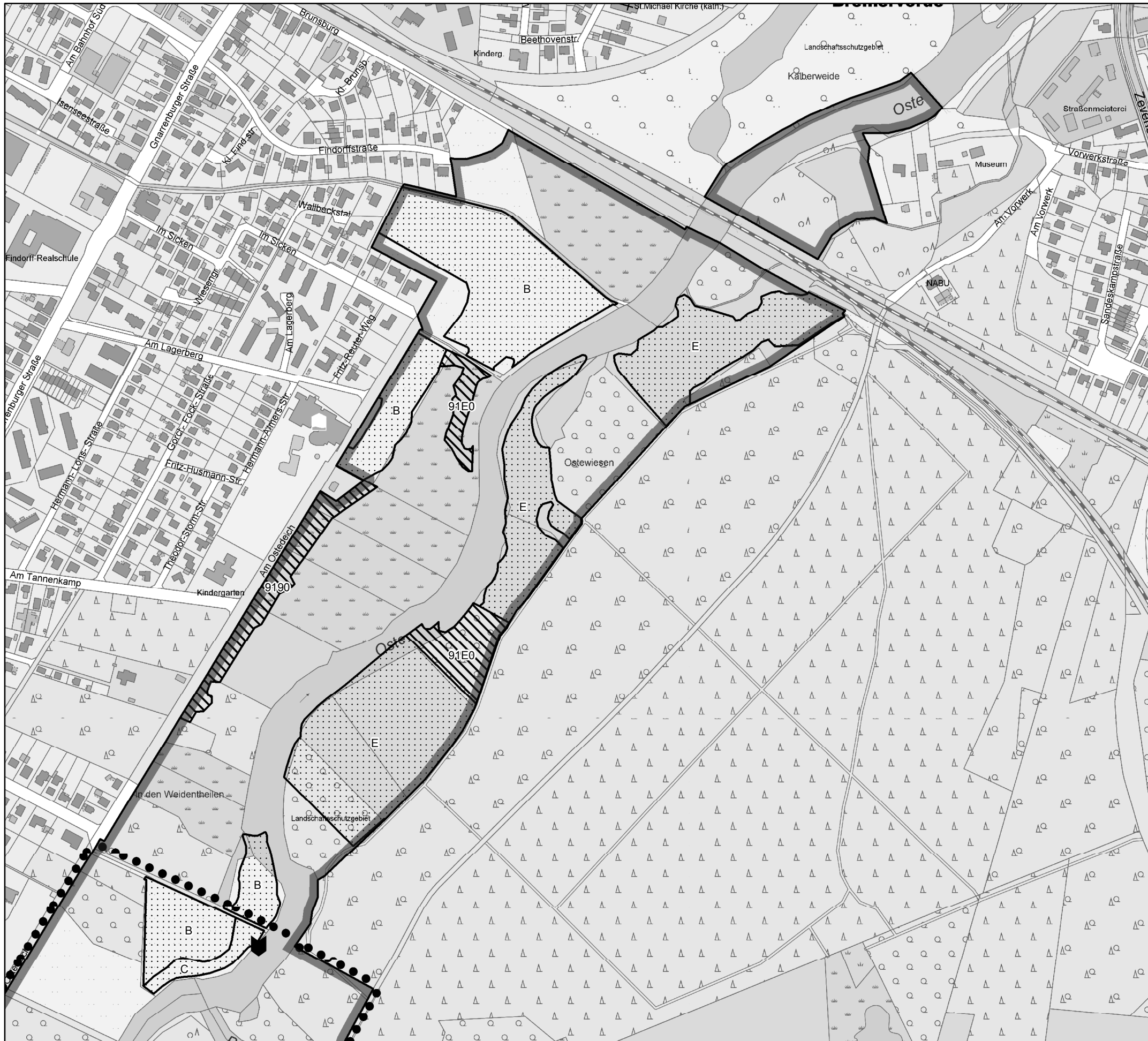
Luttmann
Landrat

Legende

-  Grenze des Naturschutzgebietes
-  Abstand zu WEA 1.200 m (§ 3 (1) Nr. 13)
-  Fläche (§ 4 (2) Nr. 19)
-  Badestelle (§ 4 (2) Nr. 21)
-  Öffentliche Grünfläche Sittensen (§ 4 (2) Nr. 23)
-  Acker (§ 4 (6) Nr. 1)
-  Pufferstreifen (§ 4 (6) Nr. 1e)
-  Grünland (§ 4 (6) Nr. 3 bis Nr. 6)
-  Wald (§ 4 (7) Nr. 3)
-  Wald (§ 4 (7) Nr. 4)
-  Wald (§ 4 (7) Nr. 5)
-  Wald (§ 4 (7) Nr. 6)
-  Standortübungsplatz Seedorf (§ 4 (8))

Maßstab 1:5.000 














Kartengrundlage:
 **LGLN**
Landesamt für Geoinformation
und Landesvermessung Niedersachsen




Karte zur Verordnung des Landkreises Rotenburg (Wümme)
über das Naturschutzgebiet
"Ostetal mit Nebenbächen"
Landkreis Rotenburg (Wümme)
Rotenburg (Wümme), den 15.07.2020

Luttmann
Landrat

Legende

-  Grenze des Naturschutzgebietes
-  Abstand zu WEA 1.200 m (§ 3 (1) Nr. 13)
-  Fläche (§ 4 (2) Nr. 19)
-  Badestelle (§ 4 (2) Nr. 21)
-  Öffentliche Grünfläche Sittensen (§ 4 (2) Nr. 23)
-  Acker (§ 4 (6) Nr. 1)
-  Pufferstreifen (§ 4 (6) Nr. 1e)
-  Grünland (§ 4 (6) Nr. 3 bis Nr. 6)
-  Wald (§ 4 (7) Nr. 3)
-  Wald (§ 4 (7) Nr. 4)
-  Wald (§ 4 (7) Nr. 5)
-  Wald (§ 4 (7) Nr. 6)
-  Standortübungsplatz Seedorf (§ 4 (8))

Maßstab 1:5.000

Kartengrundlage:  LGLN
Landesamt für Geoinformation
und Landesvermessung Niedersachsen