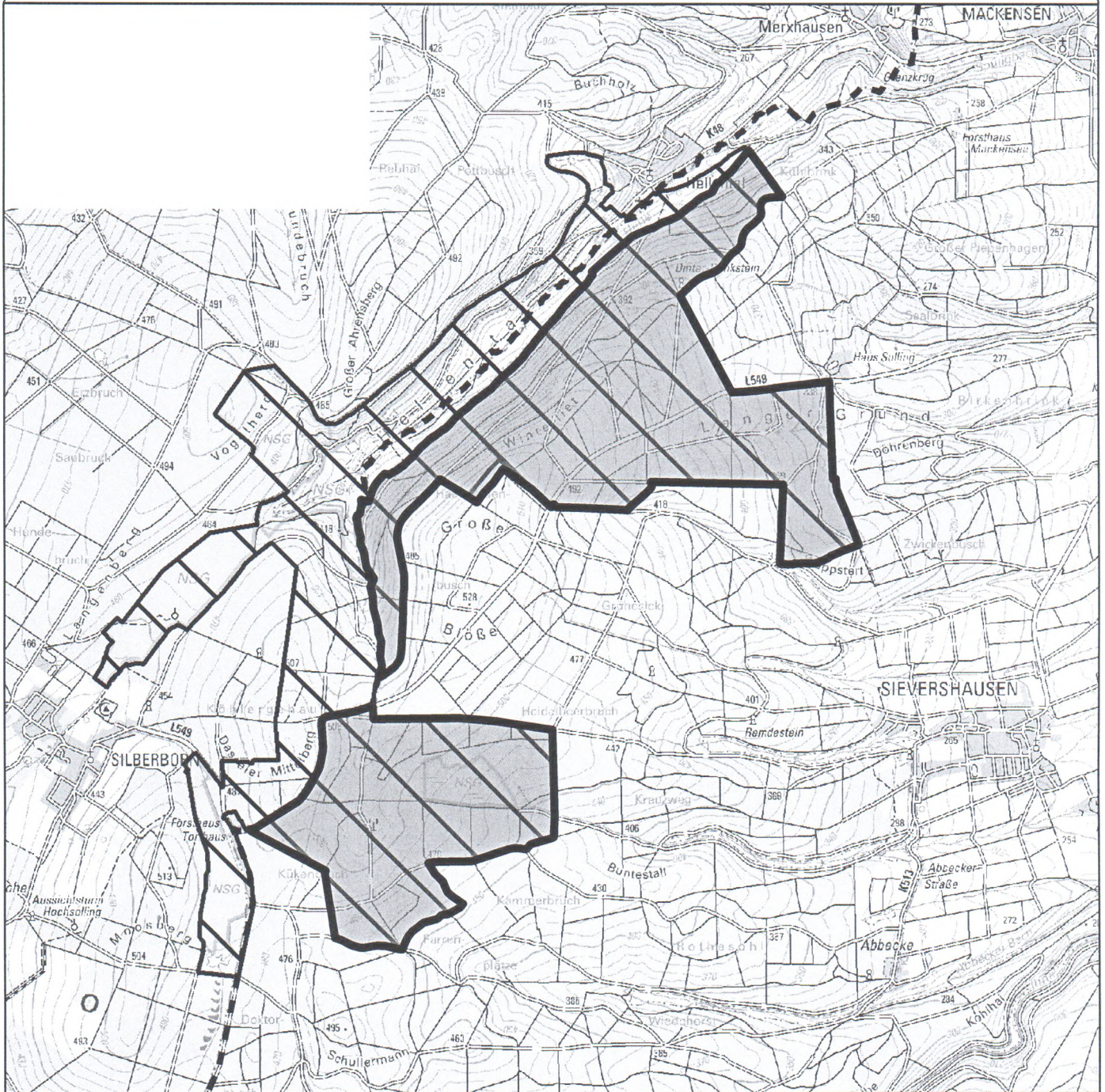


Anlage 1

Übersichtskarte zur Verordnung über das Naturschutzgebiet "Moore und Wälder im Hochsolling" im Landkreis Northeim



Landkreis Northeim
FB 44 Regionalplanung und Umweltschutz
Medenheimer Str. 6/8
37154 Northeim



Maßstab 1:50.000



Kartengrundlage: DTK 50
Quelle: Landesamt für Geoinformation und Landesvermessung Niedersachsen und Niedersächsische Landesforsten

© 2020

Legende

- Abgrenzung des Naturschutzgebietes
- Fläche zur Umsetzung der FFH-Richtlinie
- Landkreisgrenze

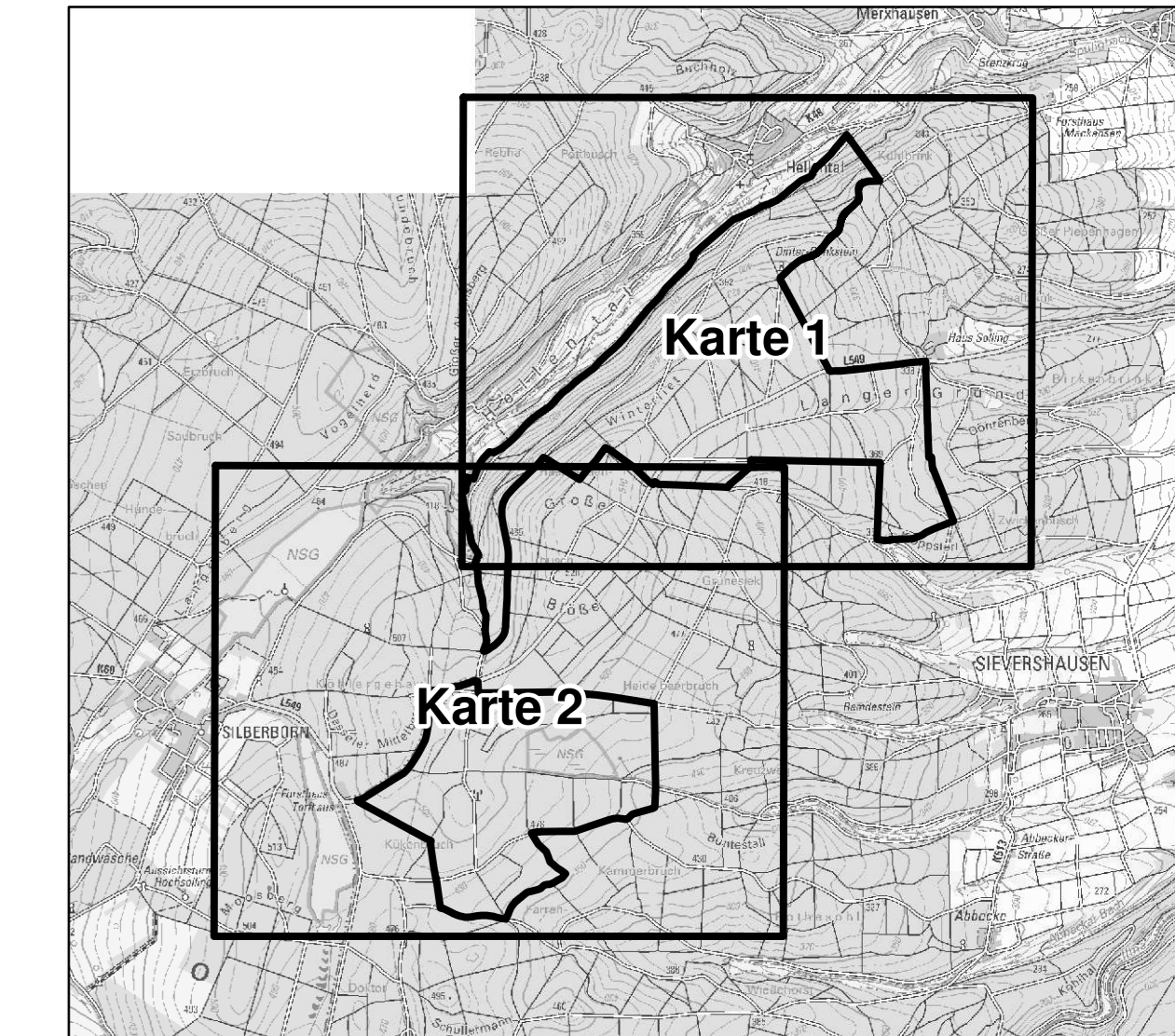
Landkreis Northeim
Northeim, den 25.09.2020



Astrid Klinkert-Kittel
Astrid Klinkert-Kittel
Landrätin



- Naturschutzgebiet
- Übergangs- und Schwingrasenmoor (LRT 7140) (Betretungsverbot)
- Hainsimsen-Buchenwald (LRT 9110) im Erhaltungszustand B
- Moorwald (LRT 91D0) im Erhaltungszustand C (Betretungsverbot)
- Grünland
- Flächen mit natürlicher Waldentwicklung
- Flächen mit Fortpflanzungs- oder Ruhestätten der wertbestimmenden Tierart Großes Mausohr (Myotis myotis)
- Feuchtwald-, Moor- und Moorwaldflächen (Betretungsverbot)
- Wassereinzugsgebiet der Moore



1:60.000

Landkreis Northeim
 FB 44 Regionalplanung und Umweltschutz
 Medenheimer Straße 6 / 8
 37154 Northeim



Anlage 2.1
 Detailkarte 1 zur Verordnung über das Naturschutzgebiet
 „Moore und Wälder im Hochsolling“
 im Landkreis Northeim

M.: 1:5.000 Detailkarte 1 Entwurf vom 23.09.2020

Kartengrundlage: AK 5
 Quelle: Landesamt für Geoinformation und Landesvermessung Niedersachsen
 und Niedersächsische Landesforsten

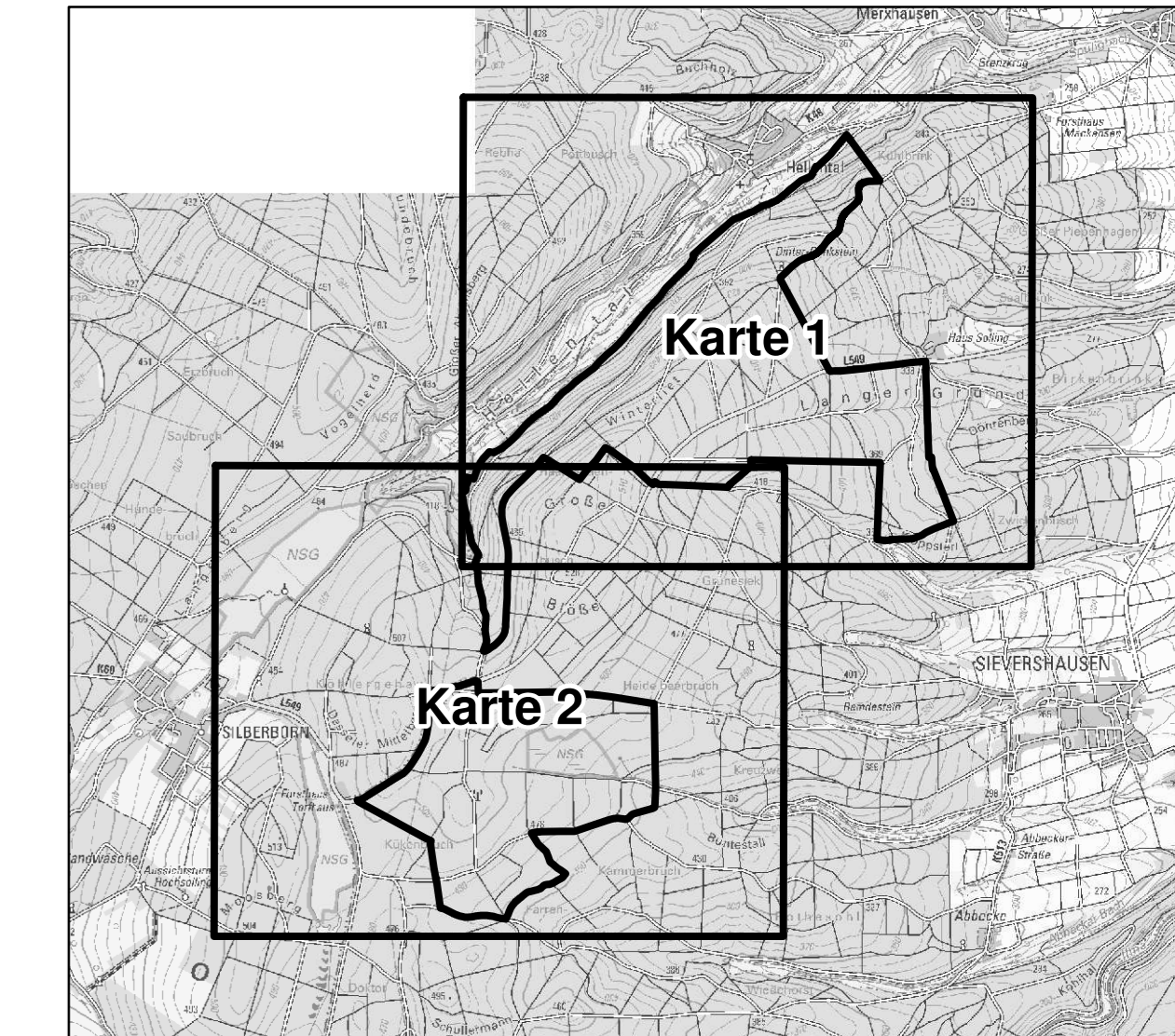
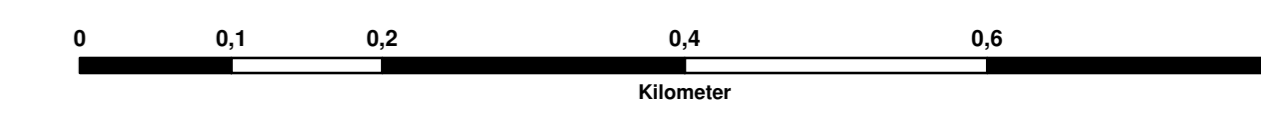
Landkreis Northeim
 Northeim, d. 00.00.0000



Astrid Klünkert-Kittel
 Landrätin



-  Naturschutzgebiet
-  Übergangs- und Schwingrasenmoor (LRT 7140) (Betretungsverbot)
-  Hainsimsen-Buchenwald (LRT 9110) im Erhaltungszustand B
-  Moorwald (LRT 91D0) im Erhaltungszustand C (Betretungsverbot)
-  Grünland
-  Flächen mit natürlicher Waldentwicklung
-  Flächen mit Fortpflanzungs- oder Ruhestätten der wertbestimmenden Tierart Großes Mausohr (*Myotis myotis*)
-  Feuchtwald-, Moor- und Moorwaldflächen (Betretungsverbot)
-  Wassereinzugsgebiet der Moore



1:60.000

Landkreis Northeim
 FB 44 Regionalplanung und Umweltschutz
 Medenheimer Straße 6 / 8
 37154 Northeim



Anlage 2.2
 Detailkarte 2 zur Verordnung über das Naturschutzgebiet
 „Moore und Wälder im Hochsolling“
 im Landkreis Northeim

M.: 1:5.000 Detailkarte 2 Entwurf vom 23.09.2020

Kartengrundlage: AK 5
 Quelle: Landesamt für Geoinformation und Landesvermessung Niedersachsen und Niedersächsische Landesforsten

Landkreis Northeim
 Northeim, d. 00.00.0000

Astrid Klünkert-Kittel
 Landrätin

