

Anlage 1

Übersichtskarte zur Verordnung über das Naturschutzgebiet "Wälder im südlichen Solling" im Landkreis Northeim



Landkreis Northeim
FB 44 Regionalplanung und Umweltschutz
Medenheimer Str. 6/8
37154 Northeim



Maßstab 1:40.000



Kartengrundlage: DTK 50
Quelle: Landesamt für Geoinformation und Landesvermessung Niedersachsen und Niedersächsische Landesforsten

© 2020

Legende

- Abgrenzung des Naturschutzgebietes
- Fläche zur Umsetzung der FFH-Richtlinie

Landkreis Northeim
Northeim, den 25.09.2020

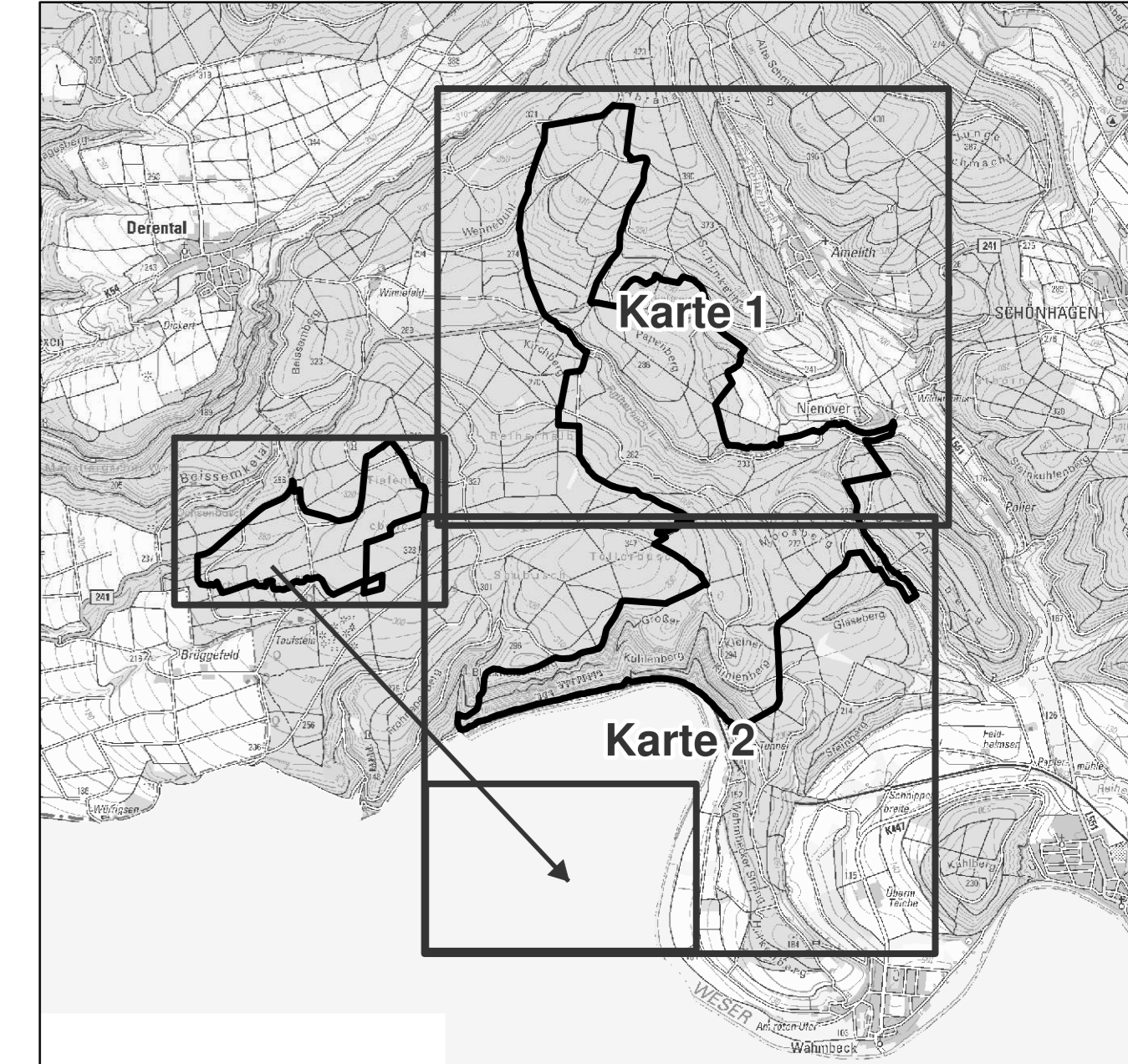
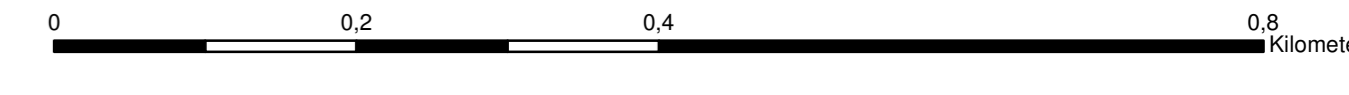


Astrid Klinkert-Kittel
Landrätin



Legende

- Naturschutzgebiet
- Fließgewässer mit flutender Wasservegetation (LRT 3260) (Betretungsverbot)
- Feuchte Hochstaudenfluren (LRT 6430) (Betretungsverbot)
- Hainsimsen-Buchenwald (LRT 9110) im Erhaltungszustand B
- Auenwälder mit Erle, Esche und Weide (LRT 91E0) im Erhaltungszustand B (Betretungsverbot)
- Grünland
- Habitatfläche Eremit und Hirschkäfer (Eiche)
- Flächen mit natürlicher Waldentwicklung
- Flächen mit Fortpflanzungs- oder Ruhestätten der wertbestimmenden Tierarten Großes Mausohr (*Myotis myotis*) und Bechsteinfledermaus (*Myotis bechsteinii*)



1:60.000

Landkreis Northeim
 FB 44 Regionalplanung und Umweltschutz
 Medenheimer Straße 6 / 8
 37154 Northeim

LANDKREIS NORTHEIM

Anlage 2.1
 Detailkarte 1 zur Verordnung über das Naturschutzgebiet
 „Wälder im südlichen Solling“
 im Landkreis Northeim

M.: 1:5.000 Detailkarte 1 Entwurf vom 23.09.2020






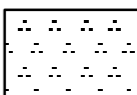


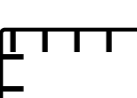
Kartengrundlage: AK 5
 Quelle: Landesamt für Geoinformation und Landesvermessung Niedersachsen und Niedersächsische Landesforsten

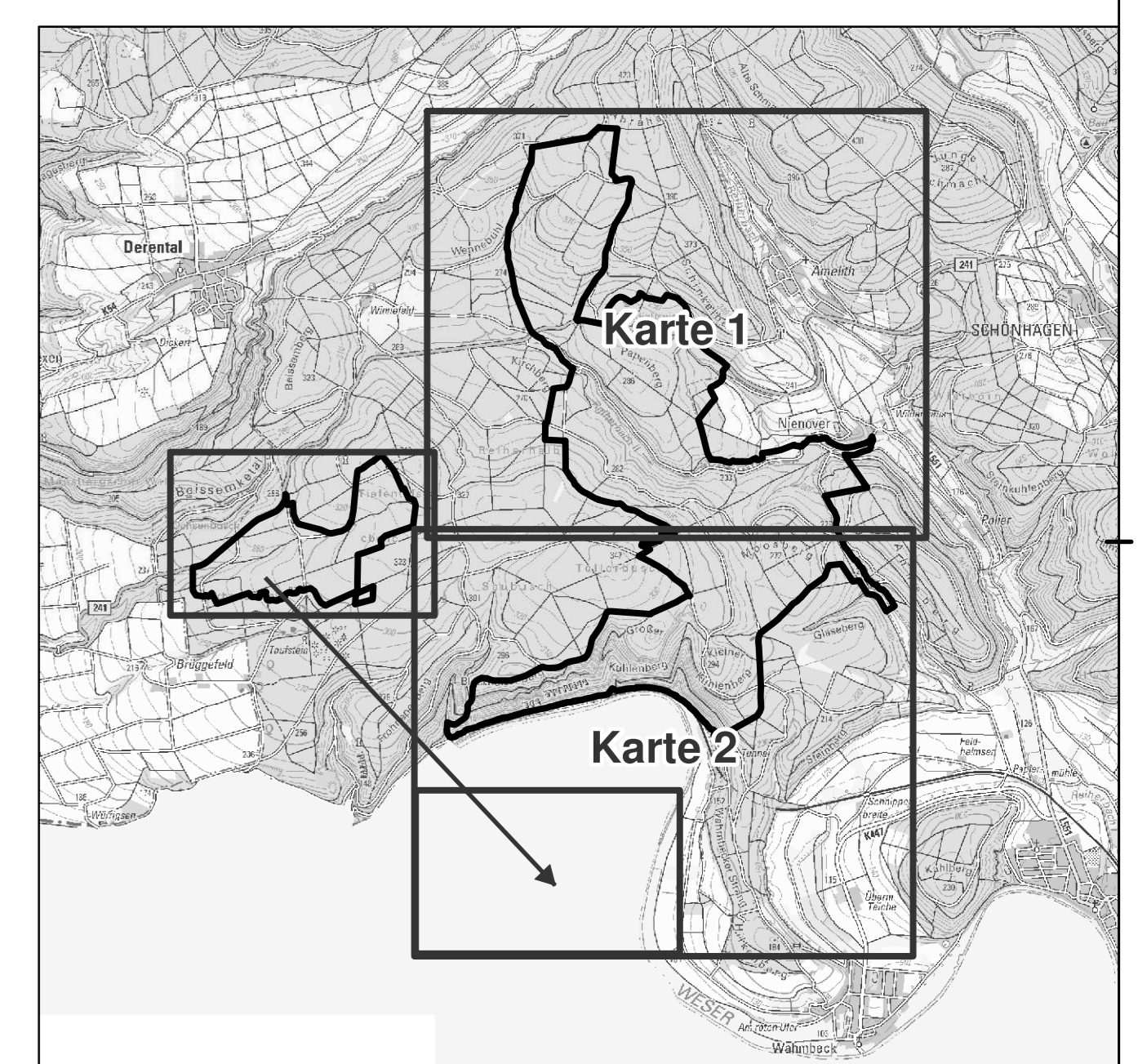
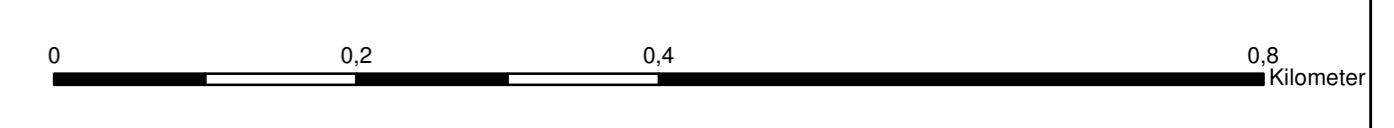
Landkreis Northeim
 Northeim, d. 00.00.0000

Astrid Klinkert-Kittel
 Landrätin



Legende

-  Naturschutzgebiet
-  Fließgewässer mit flutender Wasservegetation (LRT 3260) (Betretungsverbot)
-  Feuchte Hochstaudenfluren (LRT 6430) (Betretungsverbot)
-  Hainsimsen-Buchenwald (LRT 9110) im Erhaltungszustand B
-  Auenwälder mit Erle, Esche und Weide (LRT 91E0) im Erhaltungszustand B (Betretungsverbot)
-  Grünland
-  Habitatfläche Eremit und Hirschkäfer (Eiche)
-  Flächen mit natürlicher Waldentwicklung
-  Flächen mit Fortpflanzungs- oder Ruhestätten der wertbestimmenden Tierarten Großes Mausohr (*Myotis myotis*) und Bechsteinfledermaus (*Myotis bechsteini*)



1:60.000

<p>Landkreis Northeim FB 44 Regionalplanung und Umweltschutz Medenheimer Straße 6 / 8 37154 Northeim</p>		
<p>Anlage 2.2 Detailkarte 2 zur Verordnung über das Naturschutzgebiet „Wälder im südlichen Solling“ im Landkreis Northeim</p>		
<p>M.: 1:5.000</p>	<p>Detailkarte 2</p>	<p>Entwurf vom 23.09.2020</p>
<p><small>Kartengrundlage: AK 5 Quelle: Landesamt für Geoinformation und Landesvermessung Niedersachsen und Niedersächsische Landesforsten</small></p>		
<p>Landkreis Northeim Northeim, d. 00.00.0000</p>		
<p>Astrid Klinkert-Kittel Landrätin</p>		

Maßstab 1 : 5.000