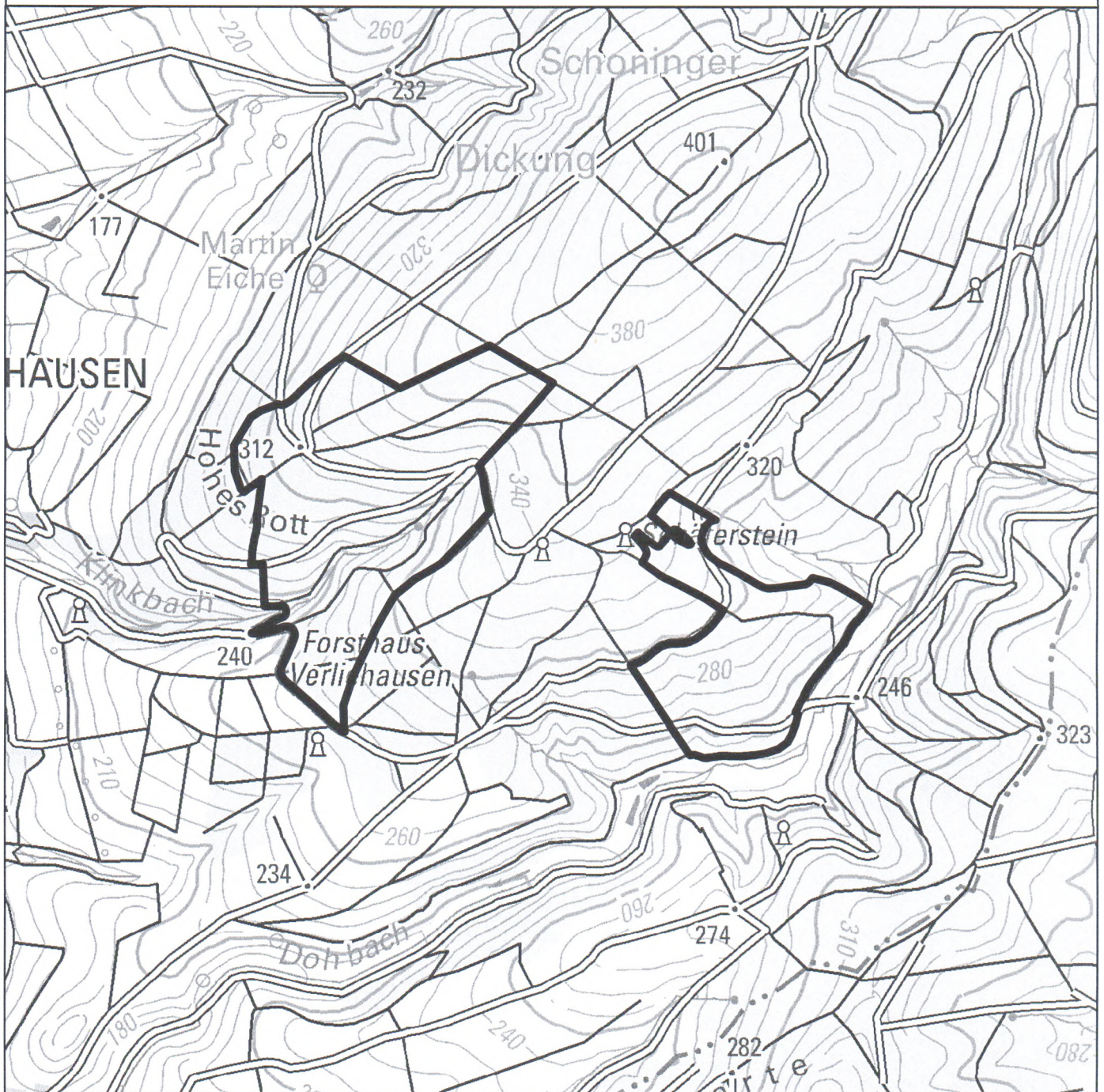


Anlage 1

Übersichtskarte zur Verordnung über das Naturschutzgebiet "Wälder am Schäferstein und am Hohen Rott bei Verliehausen" im Landkreis Northeim



Landkreis Northeim
FB 44 Regionalplanung und Umweltschutz
Medenheimer Str. 6/8
37154 Northeim



Maßstab 1:20.000



Kartengrundlage: DTK 50

Quelle: Landesamt für Geoinformation und Landesvermessung Niedersachsen und Niedersächsische Landesforsten

© 2020

Legende

- Abgrenzung des Naturschutzgebietes
- Fläche zur Umsetzung der FFH-Richtlinie

Landkreis Northeim
Northeim, den 25.09.2020

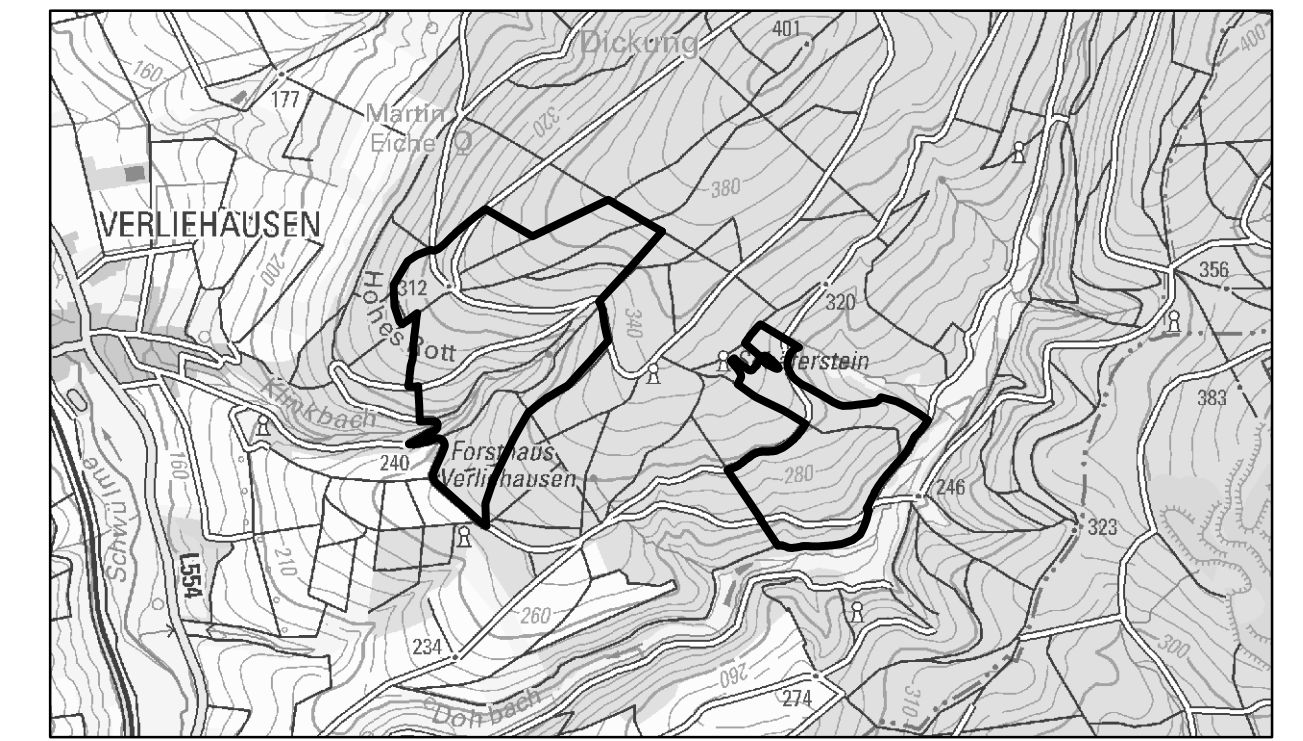
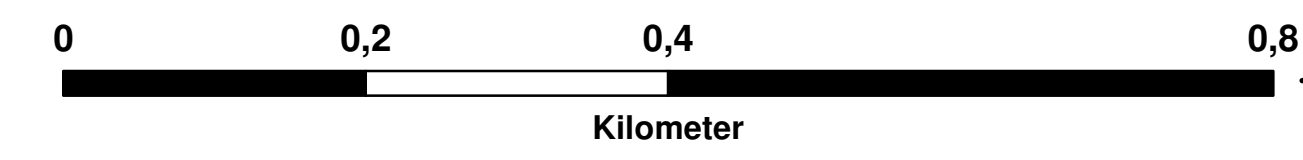


Astrid Klinkert-Kittel
Landrätin



Legende

- Naturschutzgebiet
- Hainsimsen-Buchenwald (LRT 9110) im Erhaltungszustand B
- Flächen mit natürlicher Waldentwicklung
- Flächen mit Fortpflanzungs- oder Ruhestätten der wertbestimmenden Tierarten Großes Mausohr (*Myotis myotis*) und Bechsteinfledermaus (*Myotis bechsteinii*)



1:30.000

Landkreis Northeim
 FB 44 Regionalplanung und Umweltschutz
 Medenheimer Straße 6 / 8
 37154 Northeim

Anlage 2
 Detailkarte 1 zur Verordnung über das Naturschutzgebiet
 „Wälder am Schäferstein und am Hohen Rott bei Verliehausen“
 im Landkreis Northeim

M.: 1 : 5.000	Detailkarte 1	Entwurf v. 23.09.2020
---------------	---------------	-----------------------

Kartengrundlage: AK 5
 Quelle: Landesamt für Geoinformation und Landesvermessung Niedersachsen und
 Niedersächsische Landesforsten

Landkreis Northeim
 Northeim, d. 00.00.0000

Astrid Klinkert-Kittel
 Landrätin