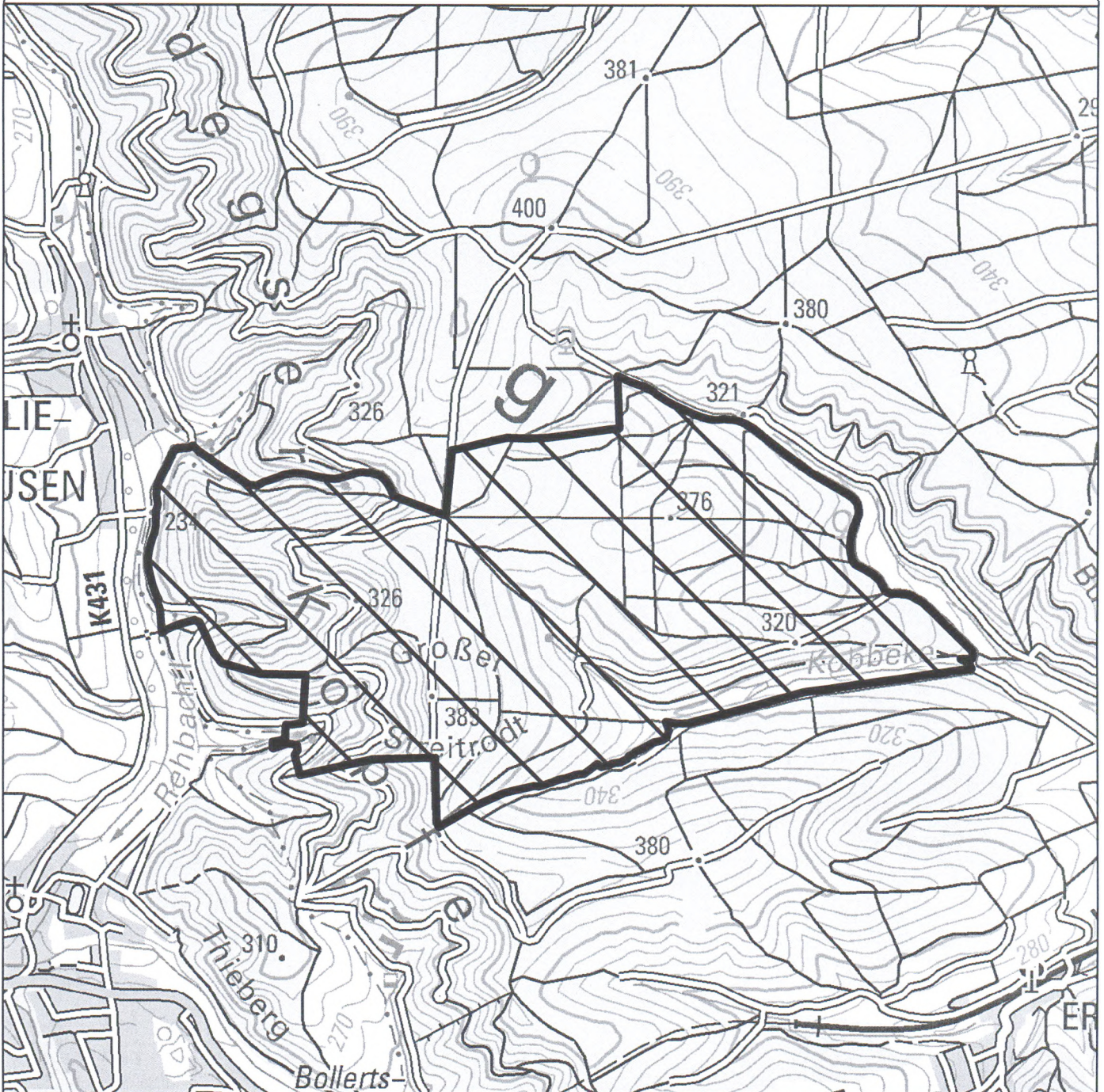


# Anlage 1

## Übersichtskarte zur Verordnung über das Naturschutzgebiet "Wald am Großen Streitrodt bei Delliehausen" im Landkreis Northeim



Landkreis Northeim  
FB 44 Regionalplanung und Umweltschutz  
Medenheimer Str. 6/8  
37154 Northeim



Maßstab 1:20.000



Kartengrundlage: DTK 50  
Quelle: Landesamt für Geoinformation und Landesvermessung Niedersachsen und Niedersächsische Landesforsten

© 2020

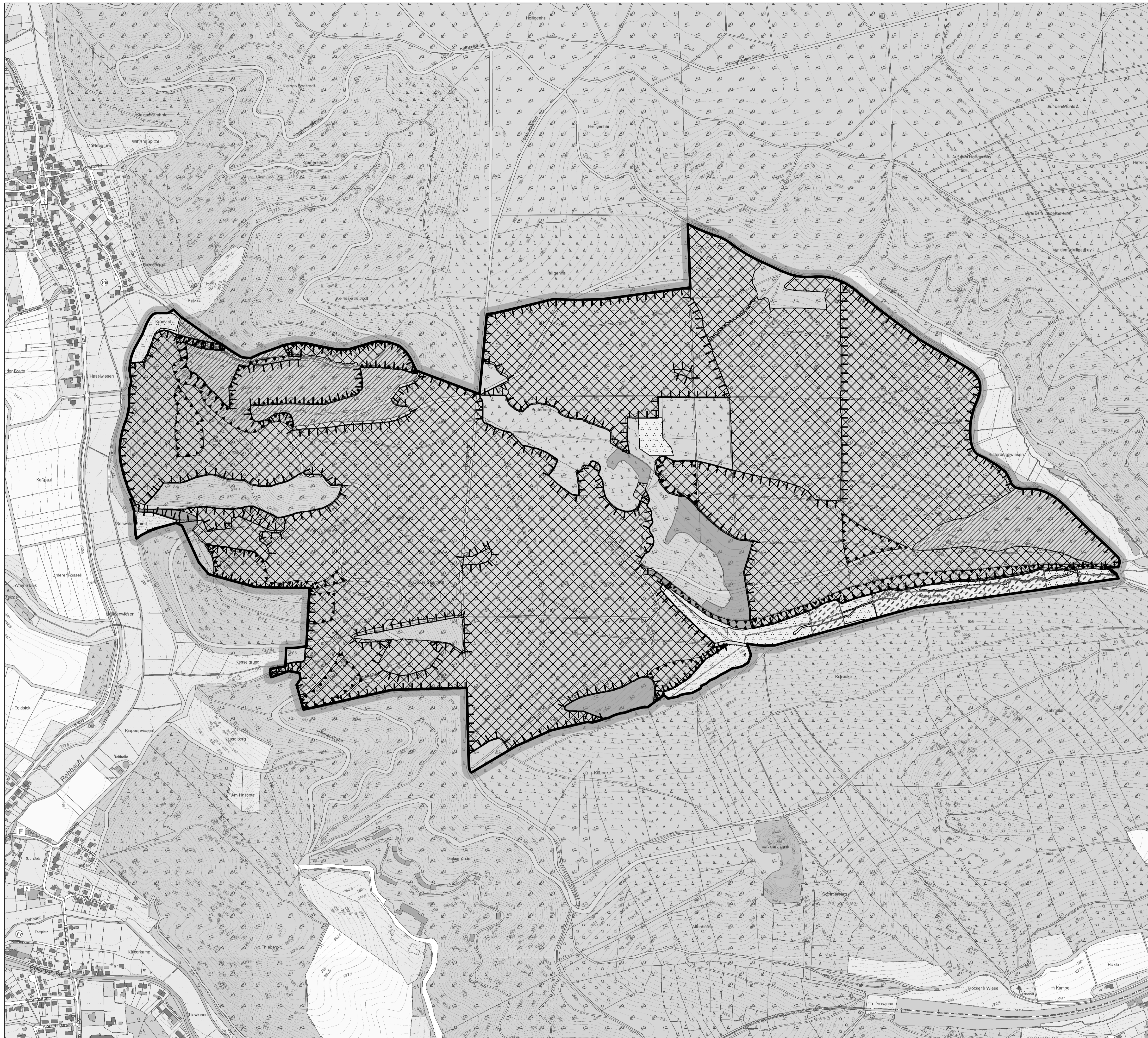
### Legende

- Abgrenzung des Naturschutzgebietes
- Fläche zur Umsetzung der FFH-Richtlinie





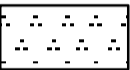



Landkreis Northeim  
Northeim, den 25.09.2020

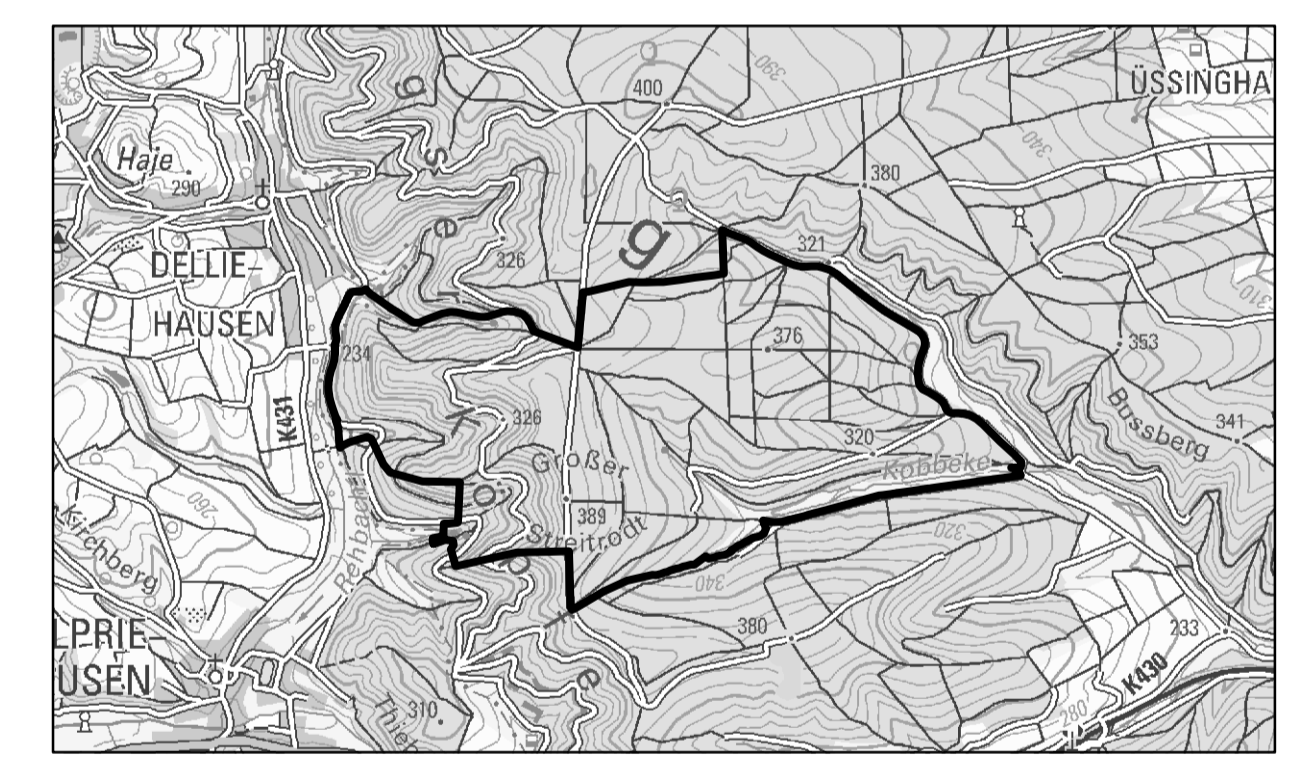
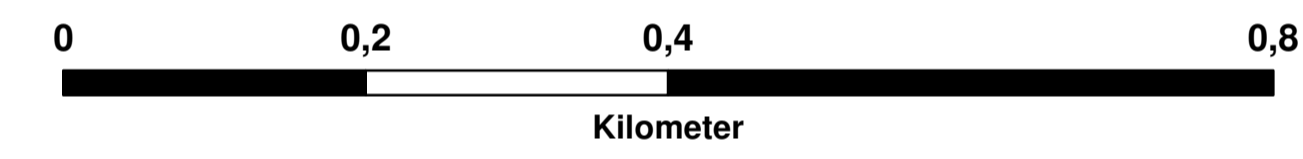


Astrid Klinkert-Kittel  
Landrätin




**Legende**

-  Naturschutzgebiet
-  Magere Flachlandmähwiesen (LRT 6510)
-  Hainsimsen-Buchenwald (LRT 9110) im Erhaltungszustand B
-  Waldmeister-Buchenwald (LRT 9130) im Erhaltungszustand B
-  Grünland
-  Habitatfläche Hirschkäfer (Eiche)
-  Flächen mit natürlicher Waldentwicklung
-  Flächen mit Fortpflanzungs- oder Ruhestätten der wertbestimmenden Tierart Großes Mausohr (Myotis myotis)



1:30.000


**Landkreis Northeim**  
 FB 44 Regionalplanung und Umweltschutz  
 Medenheimer Straße 6 / 8  
 37154 Northeim



**Anlage 2**  
 Detailkarte 1 zur Verordnung über das Naturschutzgebiet  
 „Wald am Großen Streitrodt bei Delliehausen“  
 im Landkreis Northeim

M.: 1 : 5.000      Detailkarte 1      Entwurf v. 23.09.2020

Kartengrundlage: AK 5  
 Quelle: Landesamt für Geoinformation und Landesvermessung Niedersachsen und  
 Niedersächsische Landesforsten



Landkreis Northeim  
 Northeim, d. 00.00.0000

Astrid Klinkert-Kittel  
 Landrätin

