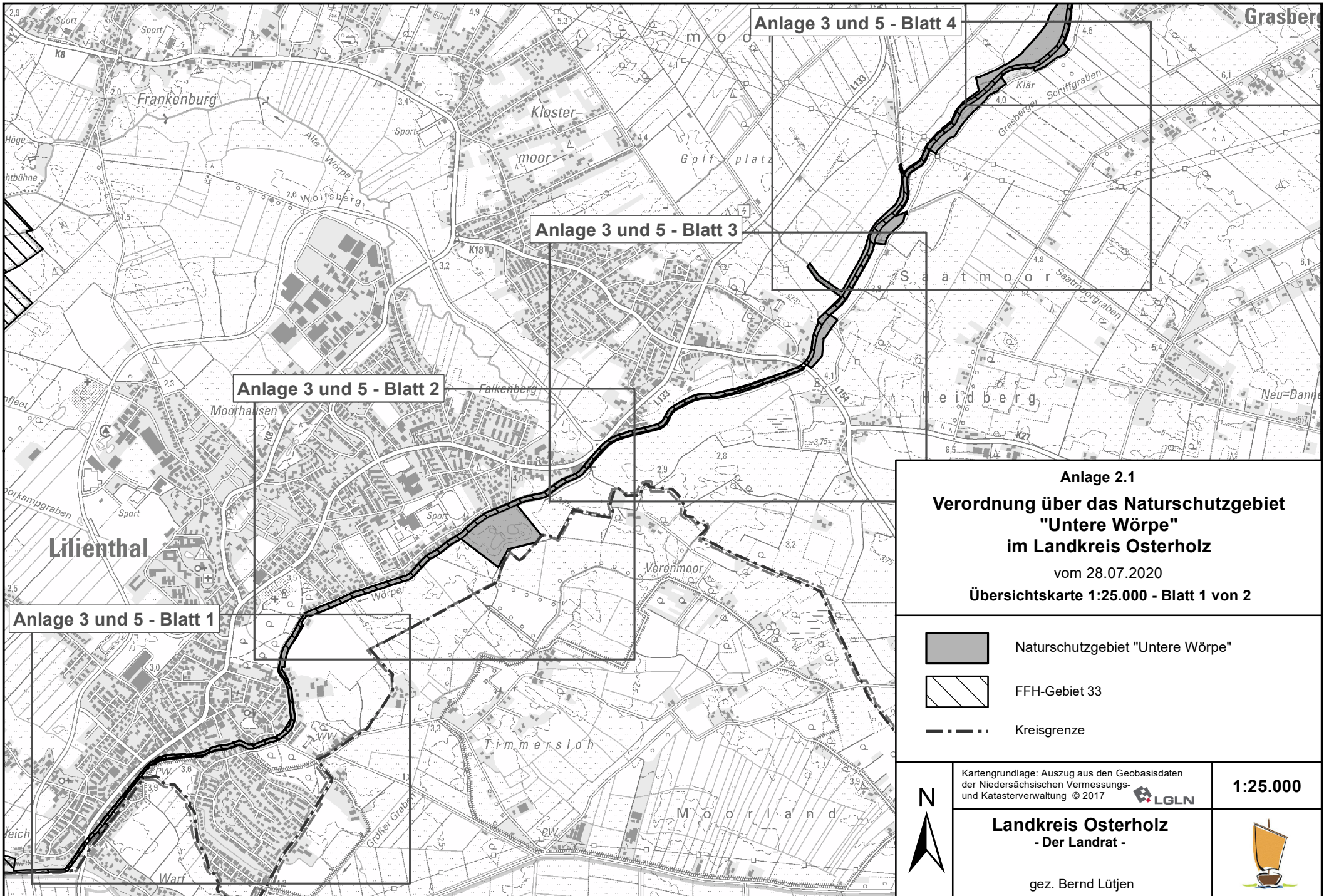



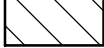

Anlage 1
Verordnung über das Naturschutzgebiet
"Untere Wörpe"
im Landkreis Osterholz
 vom 28.07.2020
 Übersichtskarte 1:50.000



- Naturschutzgebiet "Untere Wörpe"
- Kreisgrenze

	Kartgrundlage: Auszug aus den Geobasisdaten der Niedersächsischen Vermessungs- und Katasterverwaltung © 2017		1:50.000
	Landkreis Osterholz - Der Landrat -		
gez. Bernd Lütjen			



Anlage 2.1
Verordnung über das Naturschutzgebiet
"Untere Wörpe"
im Landkreis Osterholz
 vom 28.07.2020
Übersichtskarte 1:25.000 - Blatt 1 von 2

-  Naturschutzgebiet "Untere Wörpe"
-  FFH-Gebiet 33
-  Kreisgrenze

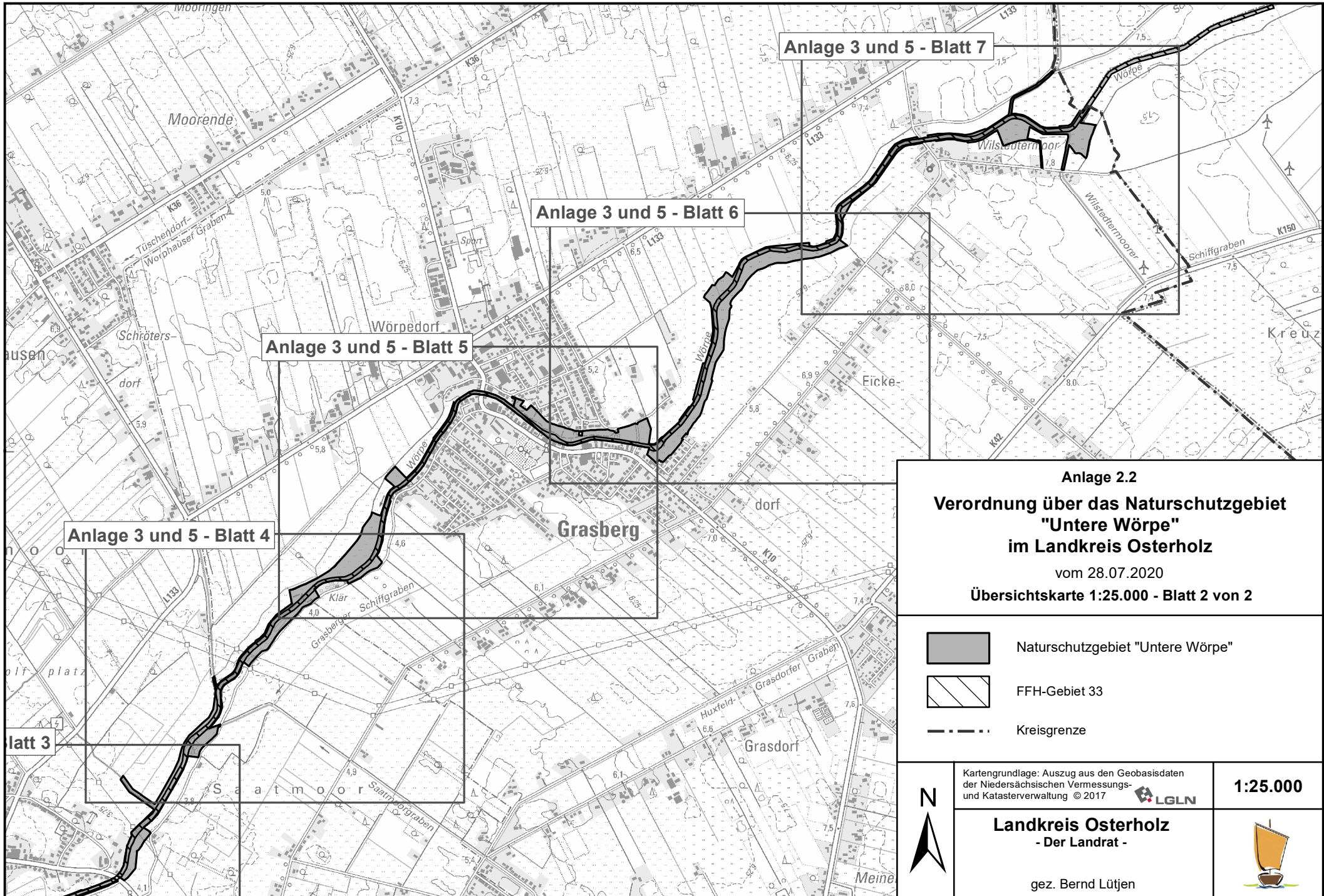
 Kartengrundlage: Auszug aus den Geobasisdaten der Niedersächsischen Vermessungs- und Katasterverwaltung © 2017 

1:25.000

Landkreis Osterholz
 - Der Landrat -

gez. Bernd Lütjen





Anlage 3 und 5 - Blatt 7




Anlage 3 und 5 - Blatt 6

Anlage 3 und 5 - Blatt 5


Anlage 3 und 5 - Blatt 4

Blatt 3

Anlage 2.2
Verordnung über das Naturschutzgebiet
"Untere Wörpe"
im Landkreis Osterholz
 vom 28.07.2020
Übersichtskarte 1:25.000 - Blatt 2 von 2

-  Naturschutzgebiet "Untere Wörpe"
-  FFH-Gebiet 33
-  Kreisgrenze



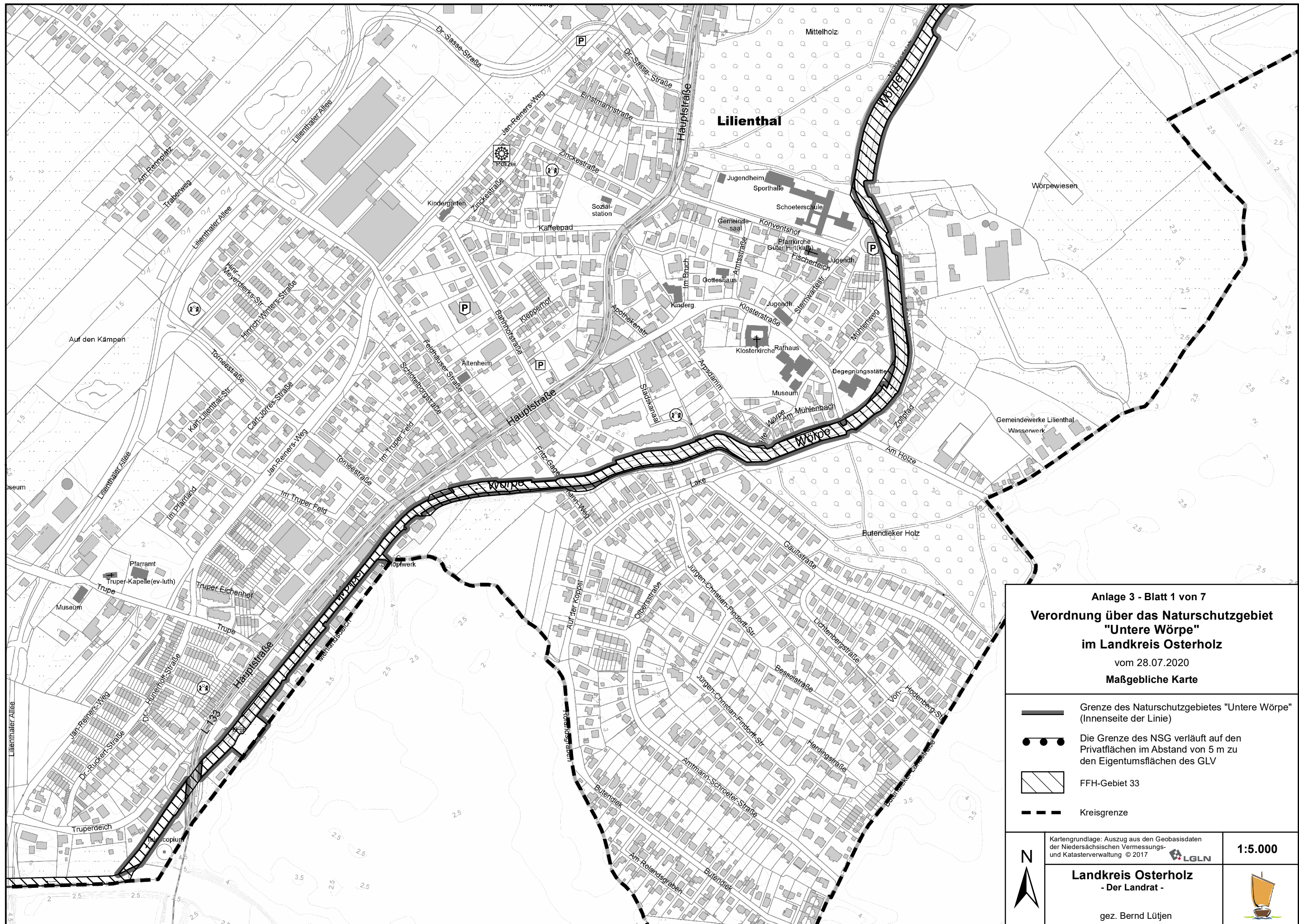
Kartengrundlage: Auszug aus den Geobasisdaten der Niedersächsischen Vermessungs- und Katasterverwaltung © 2017 

1:25.000

Landkreis Osterholz
 - Der Landrat -

gez. Bernd Lütjen

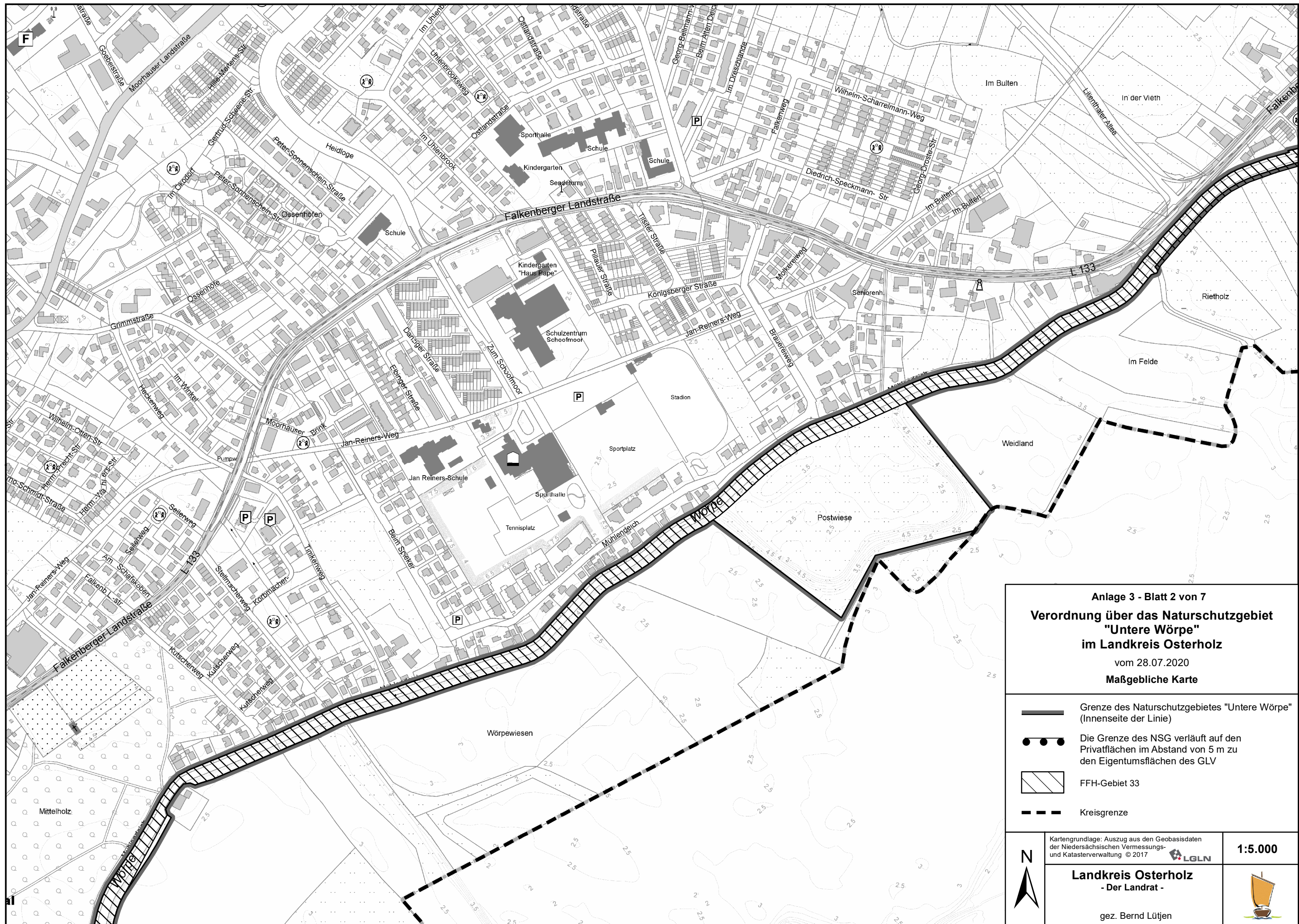




Anlage 3 - Blatt 1 von 7
Verordnung über das Naturschutzgebiet
"Untere Wörpe"
im Landkreis Osterholz
 vom 28.07.2020
Maßgebliche Karte

- Grenze des Naturschutzgebietes "Untere Wörpe" (Innenseite der Linie)
- Die Grenze des NSG verläuft auf den Privatflächen im Abstand von 5 m zu den Eigentumsflächen des GLV
- FFH-Gebiet 33
- Kreisgrenze

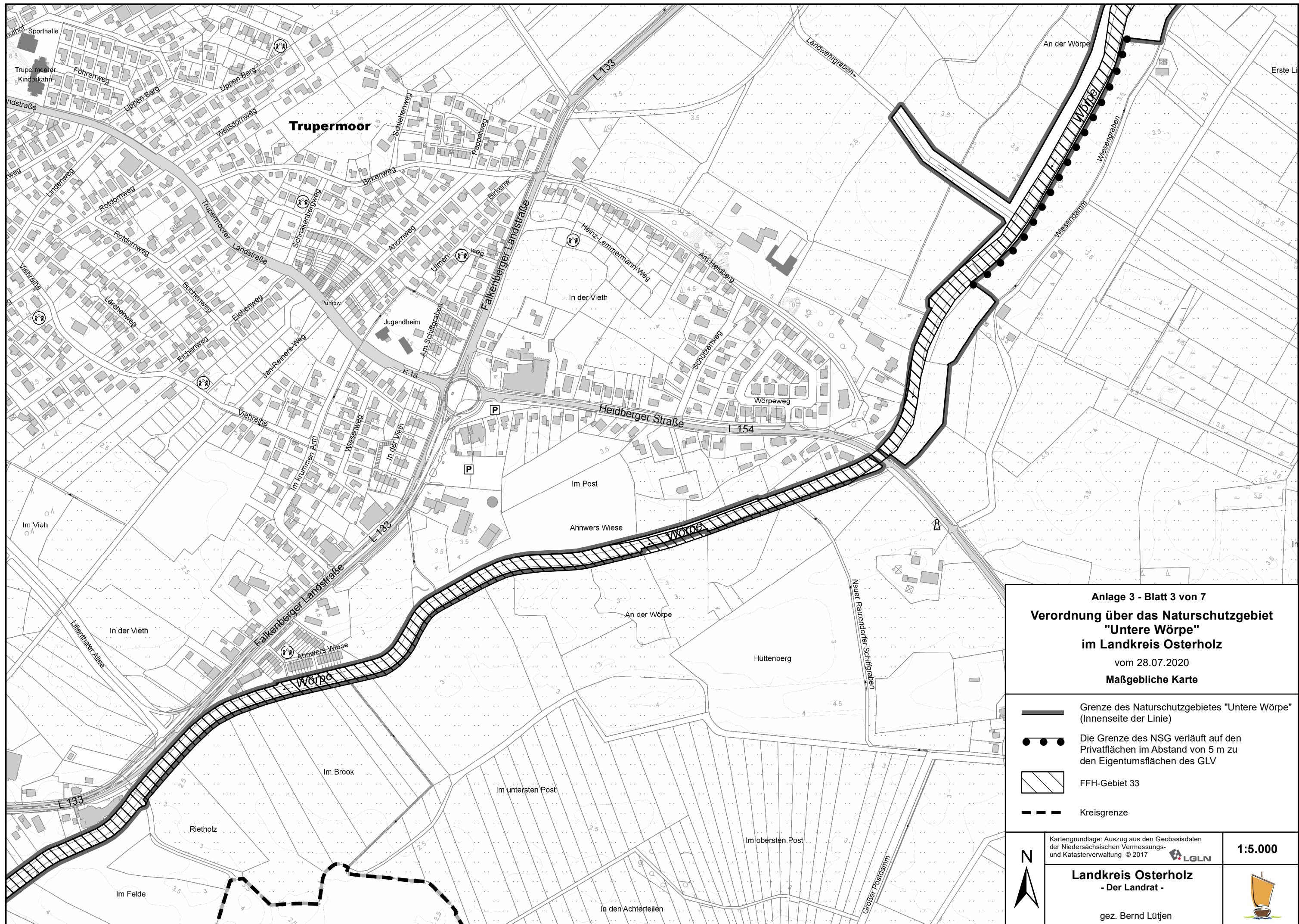
	Kartengrundlage: Auszug aus den Geobasisdaten der Niedersächsischen Vermessungs- und Katasterverwaltung © 2017		1:5.000
Landkreis Osterholz - Der Landrat -			
gez. Bernd Lütjen			



Anlage 3 - Blatt 2 von 7
Verordnung über das Naturschutzgebiet
"Untere Wörpe"
im Landkreis Osterholz
 vom 28.07.2020
Maßgebliche Karte

- Grenze des Naturschutzgebietes "Untere Wörpe" (Innenseite der Linie)
- Die Grenze des NSG verläuft auf den Privatflächen im Abstand von 5 m zu den Eigentumsflächen des GLV
- FFH-Gebiet 33
- Kreisgrenze

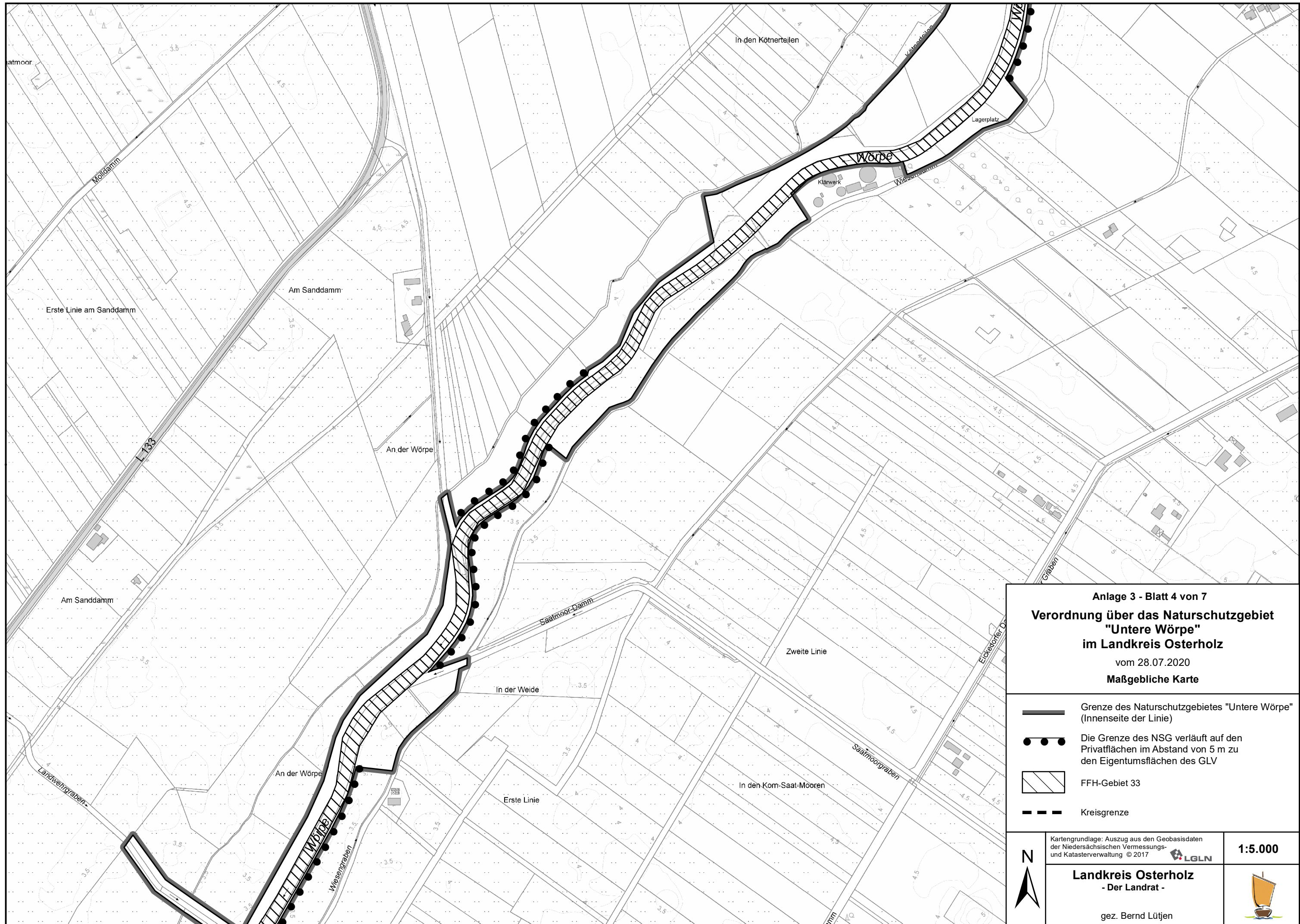
	Kartengrundlage: Auszug aus den Geobasisdaten der Niedersächsischen Vermessungs- und Katasterverwaltung © 2017		1:5.000
Landkreis Osterholz - Der Landrat -			
gez. Bernd Lütjen			



Anlage 3 - Blatt 3 von 7
Verordnung über das Naturschutzgebiet
"Untere Wörpe"
im Landkreis Osterholz
 vom 28.07.2020
Maßgebliche Karte

- Grenze des Naturschutzgebietes "Untere Wörpe" (Innenseite der Linie)
- Die Grenze des NSG verläuft auf den Privatflächen im Abstand von 5 m zu den Eigentumsflächen des GLV
- FFH-Gebiet 33
- Kreisgrenze

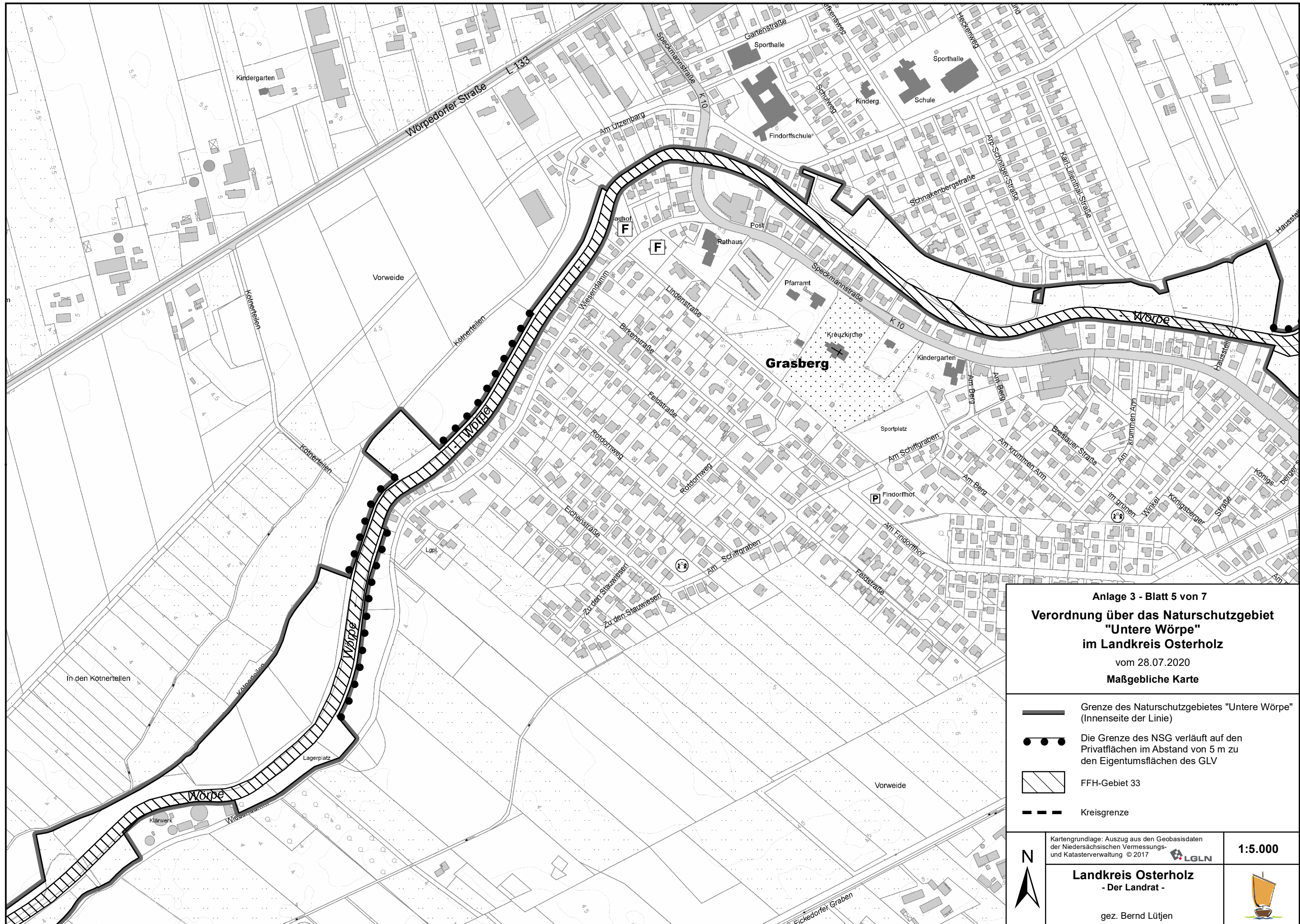
	Kartengrundlage: Auszug aus den Geobasisdaten der Niedersächsischen Vermessungs- und Katasterverwaltung © 2017	1:5.000
Landkreis Osterholz - Der Landrat -		
gez. Bernd Lütjen		



Anlage 3 - Blatt 4 von 7
Verordnung über das Naturschutzgebiet
"Untere Wörpe"
im Landkreis Osterholz
 vom 28.07.2020
Maßgebliche Karte

- Grenze des Naturschutzgebietes "Untere Wörpe" (Innenseite der Linie)
- Die Grenze des NSG verläuft auf den Privatflächen im Abstand von 5 m zu den Eigentumsflächen des GLV
- FFH-Gebiet 33
- Kreisgrenze

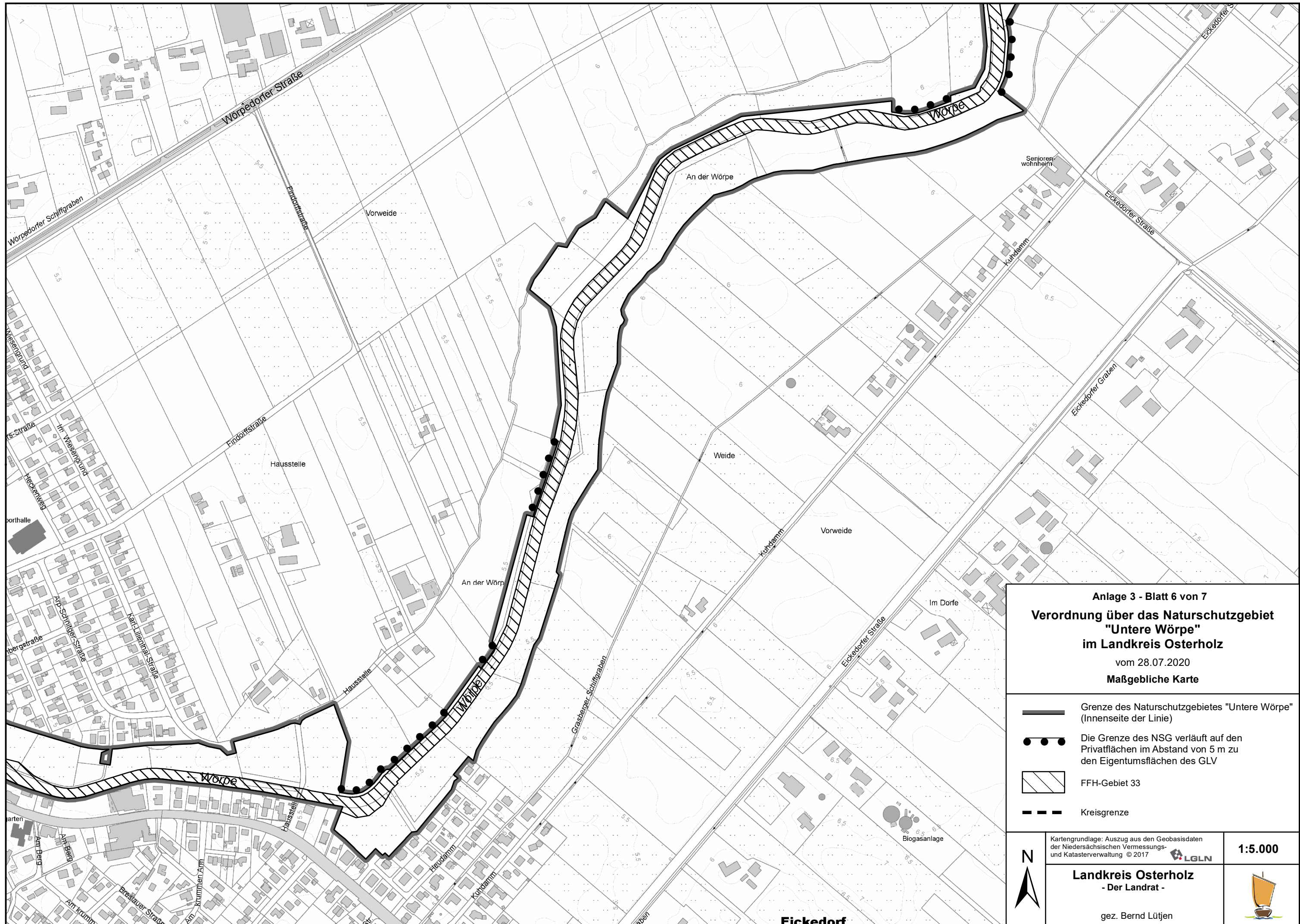
	Kartengrundlage: Auszug aus den Geobasisdaten der Niedersächsischen Vermessungs- und Katasterverwaltung © 2017		1:5.000
Landkreis Osterholz - Der Landrat -			
gez. Bernd Lütjen			



Anlage 3 - Blatt 5 von 7
Verordnung über das Naturschutzgebiet
"Untere Wörpe"
im Landkreis Osterholz
 vom 28.07.2020
Maßgebliche Karte

- Grenze des Naturschutzgebietes "Untere Wörpe" (Innenseite der Linie)
- Die Grenze des NSG verläuft auf den Privatflächen im Abstand von 5 m zu den Eigentumsflächen des GLV
- FFH-Gebiet 33
- Kreisgrenze

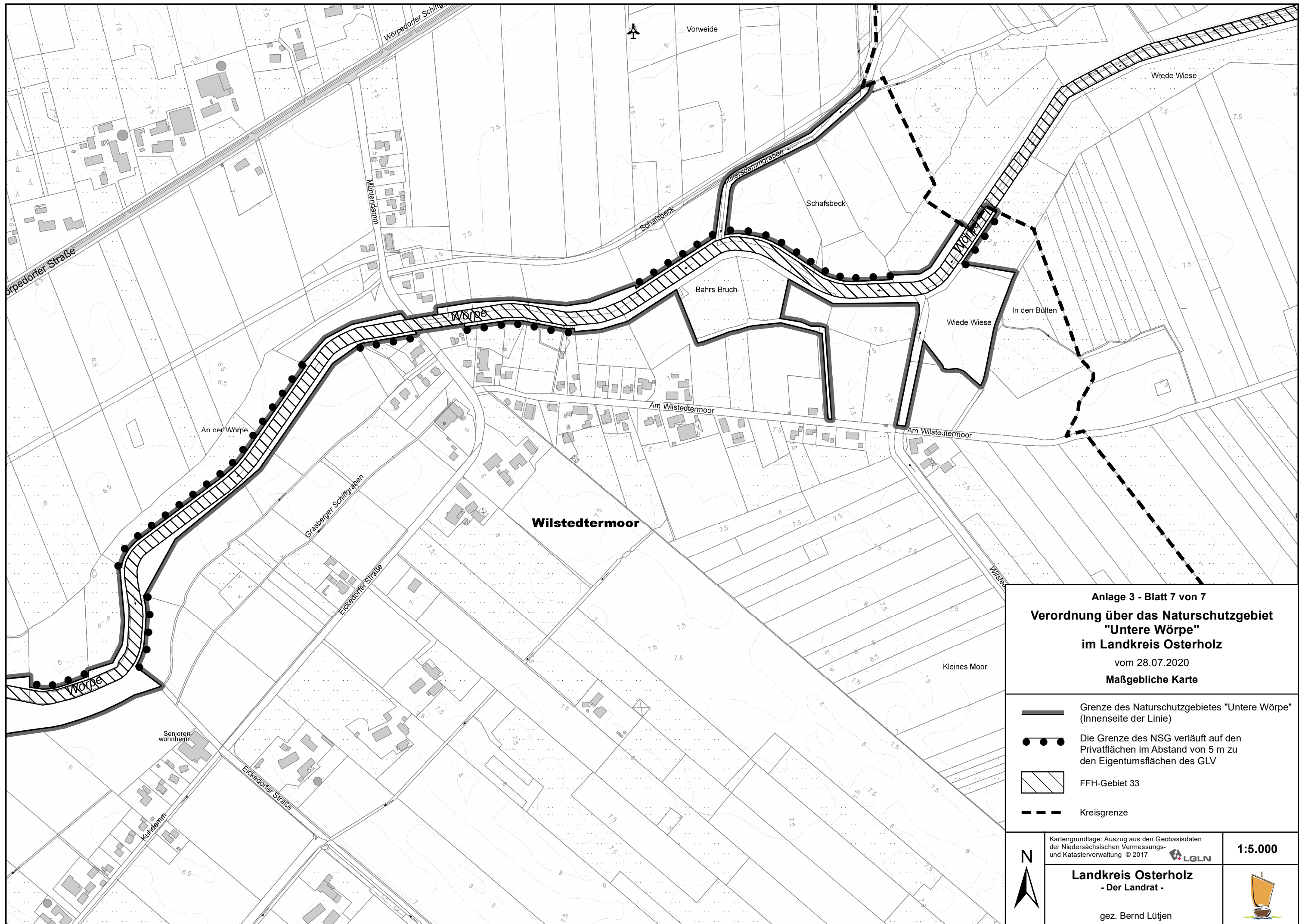
	Kartengrundlage: Auszug aus den Geobasisdaten der Niedersächsischen Vermessungs- und Katasterverwaltung © 2017	1:5.000
Landkreis Osterholz - Der Landrat -		
gez. Bernd Lütjen		



Anlage 3 - Blatt 6 von 7
Verordnung über das Naturschutzgebiet
"Untere Wörpe"
im Landkreis Osterholz
 vom 28.07.2020
Maßgebliche Karte

- Grenze des Naturschutzgebietes "Untere Wörpe" (Innenseite der Linie)
- Die Grenze des NSG verläuft auf den Privatflächen im Abstand von 5 m zu den Eigentumsflächen des GLV
- FFH-Gebiet 33
- Kreisgrenze

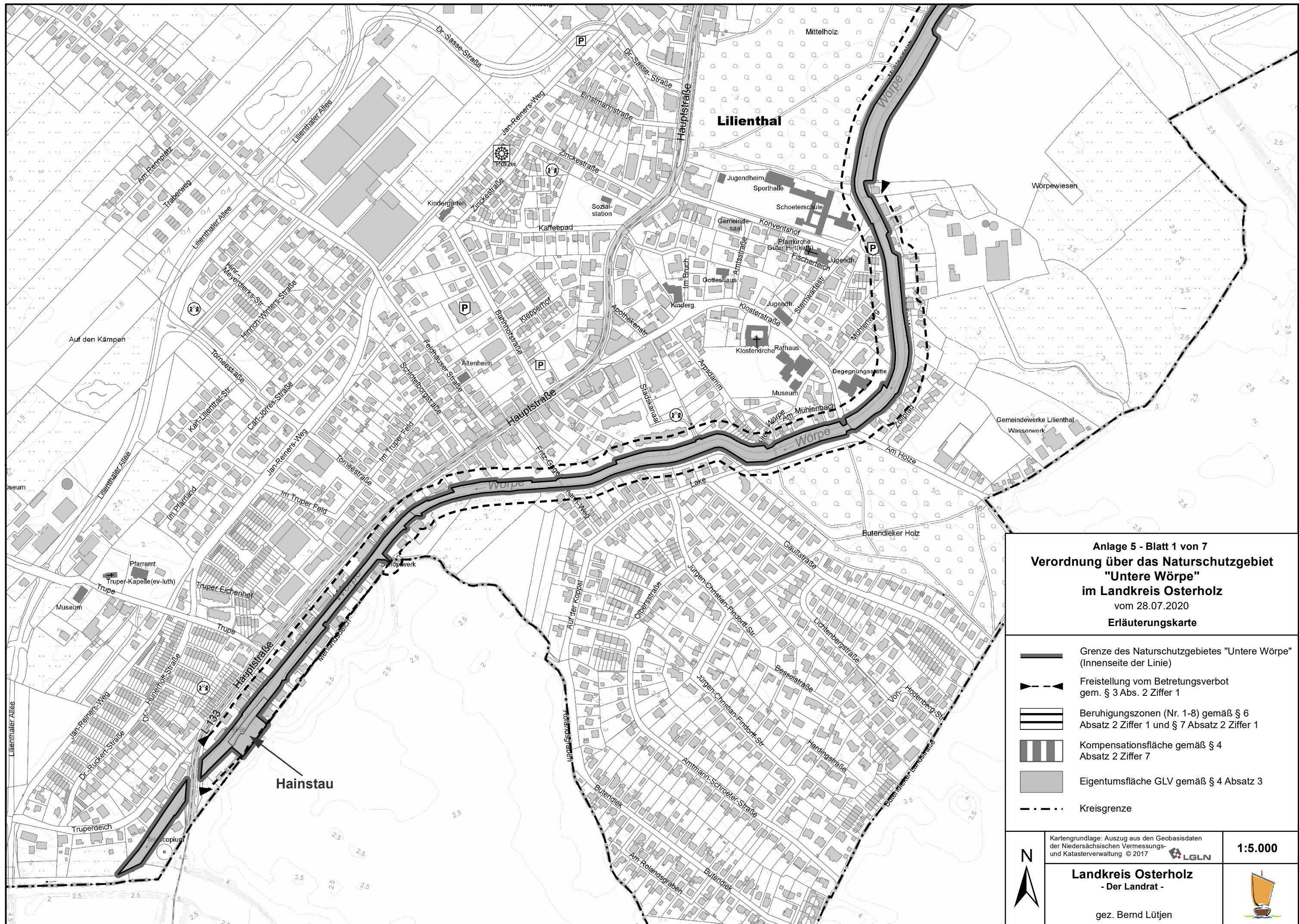
	Kartengrundlage: Auszug aus den Geobasisdaten der Niedersächsischen Vermessungs- und Katasterverwaltung © 2017	1:5.000
Landkreis Osterholz - Der Landrat -		
gez. Bernd Lütjen		



Anlage 3 - Blatt 7 von 7
Verordnung über das Naturschutzgebiet
"Untere Wörpe"
im Landkreis Osterholz
 vom 28.07.2020
Maßgebliche Karte

- Grenze des Naturschutzgebietes "Untere Wörpe" (Innenseite der Linie)
- Die Grenze des NSG verläuft auf den Privatflächen im Abstand von 5 m zu den Eigentumsflächen des GLV
- FFH-Gebiet 33
- Kreisgrenze

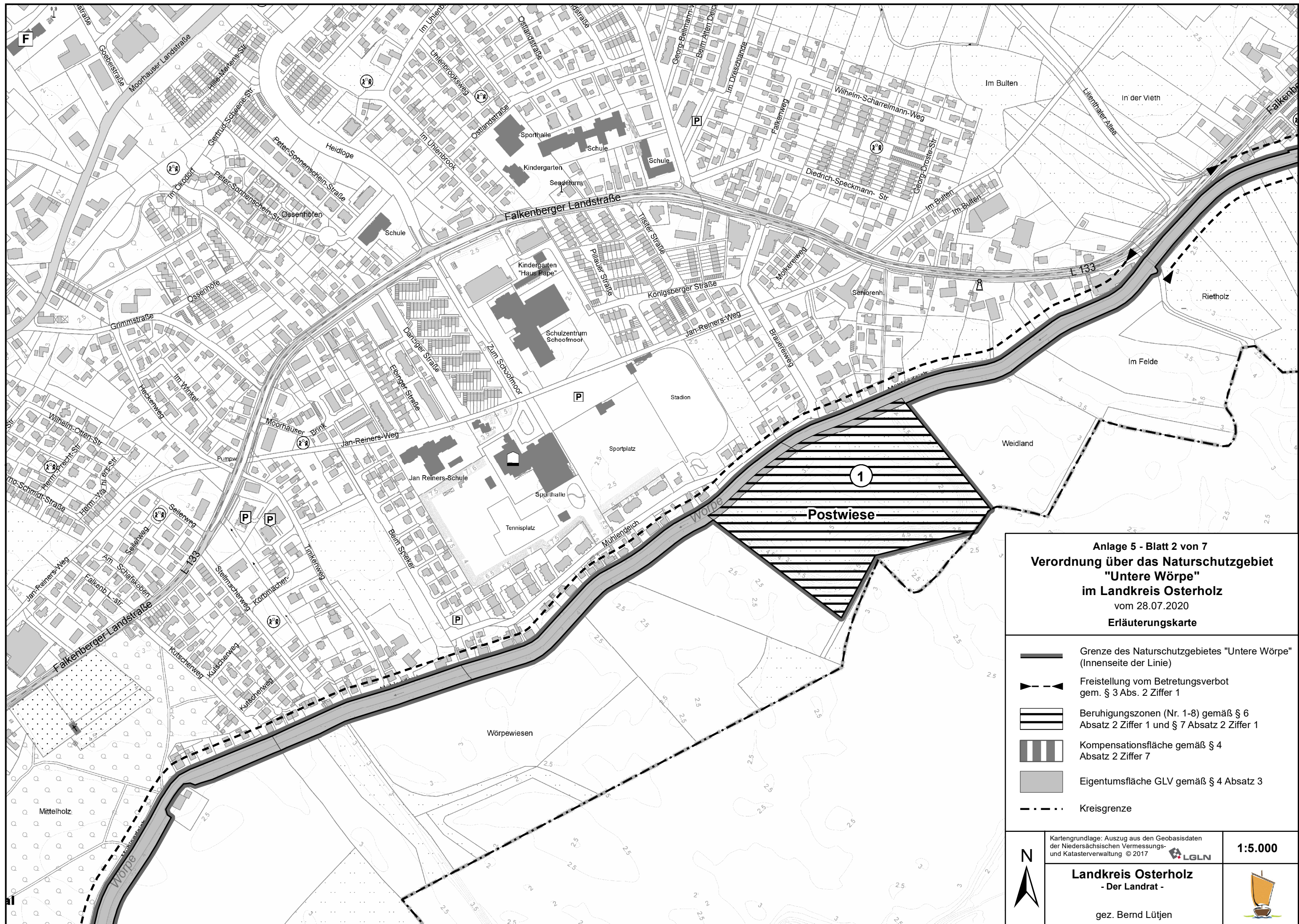
	Kartengrundlage: Auszug aus den Geobasisdaten der Niedersächsischen Vermessungs- und Katasterverwaltung © 2017	1:5.000
Landkreis Osterholz - Der Landrat -		
gez. Bernd Lütjen		



Anlage 5 - Blatt 1 von 7
Verordnung über das Naturschutzgebiet
"Untere Wörpe"
im Landkreis Osterholz
 vom 28.07.2020
Erläuterungskarte

- Grenze des Naturschutzgebietes "Untere Wörpe" (Innenseite der Linie)
- Freistellung vom Betretungsverbot gem. § 3 Abs. 2 Ziffer 1
- Beruhigungszonen (Nr. 1-8) gemäß § 6 Absatz 2 Ziffer 1 und § 7 Absatz 2 Ziffer 1
- Kompensationsfläche gemäß § 4 Absatz 2 Ziffer 7
- Eigentumsfläche GLV gemäß § 4 Absatz 3
- Kreisgrenze

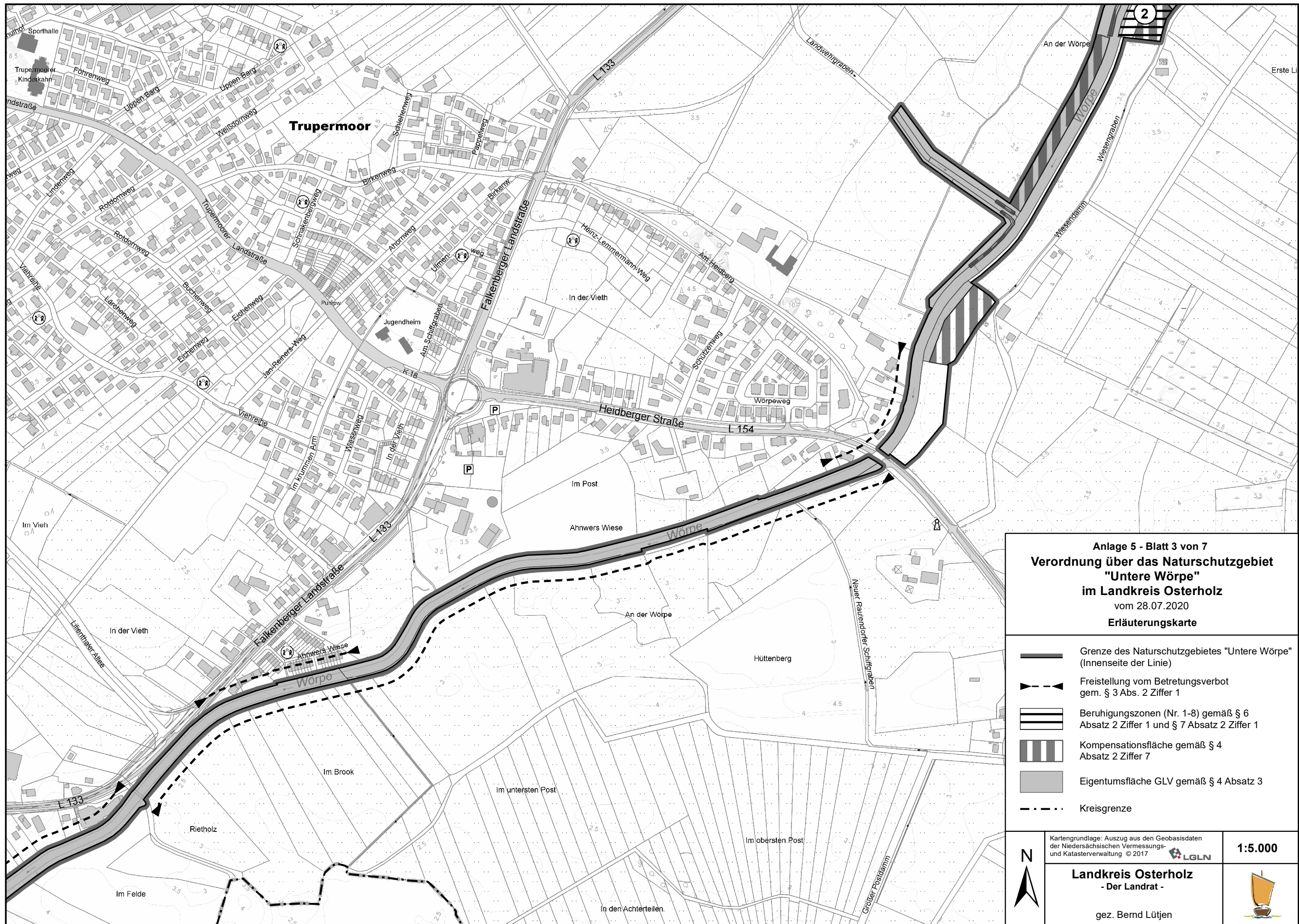
	Kartengrundlage: Auszug aus den Geobasisdaten der Niedersächsischen Vermessungs- und Katasterverwaltung © 2017	1:5.000
Landkreis Osterholz - Der Landrat -		
gez. Bernd Lütjen		









Anlage 5 - Blatt 2 von 7
Verordnung über das Naturschutzgebiet
"Untere Wörpe"
im Landkreis Osterholz
 vom 28.07.2020
Erläuterungskarte

- Grenze des Naturschutzgebietes "Untere Wörpe" (Innenseite der Linie)
- Freistellung vom Betretungsverbot gem. § 3 Abs. 2 Ziffer 1
- Beruhigungszonen (Nr. 1-8) gemäß § 6 Absatz 2 Ziffer 1 und § 7 Absatz 2 Ziffer 1
- Kompensationsfläche gemäß § 4 Absatz 2 Ziffer 7
- Eigentumsfläche GLV gemäß § 4 Absatz 3
- Kreisgrenze

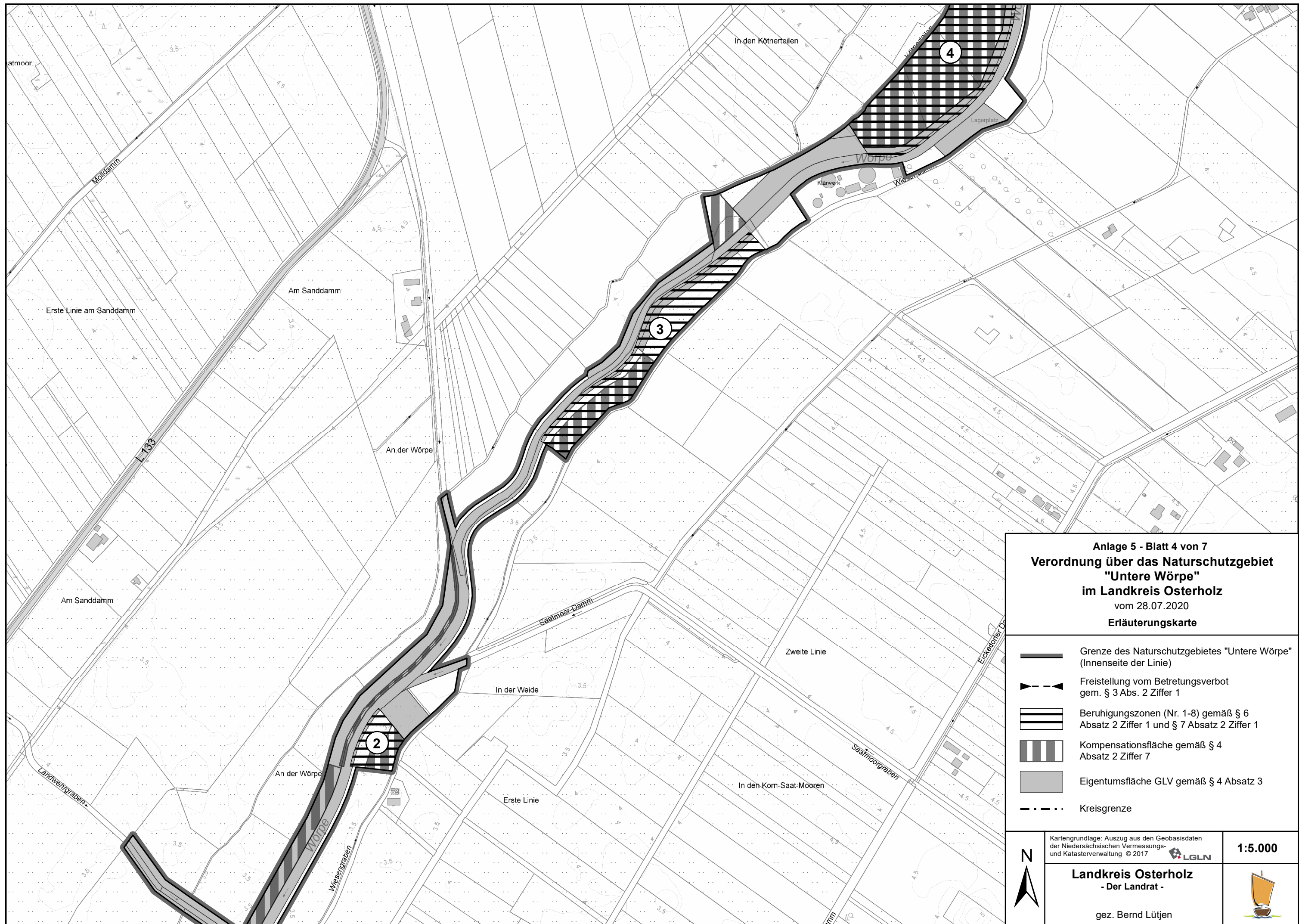
	Kartengrundlage: Auszug aus den Geobasisdaten der Niedersächsischen Vermessungs- und Katasterverwaltung © 2017		1:5.000
Landkreis Osterholz - Der Landrat -			
gez. Bernd Lütjen			



Anlage 5 - Blatt 3 von 7
Verordnung über das Naturschutzgebiet
"Untere Wörpe"
im Landkreis Osterholz
 vom 28.07.2020
Erläuterungskarte

-  Grenze des Naturschutzgebietes "Untere Wörpe" (Innenseite der Linie)
-  Freistellung vom Betretungsverbot gem. § 3 Abs. 2 Ziffer 1
-  Beruhigungszonen (Nr. 1-8) gemäß § 6 Absatz 2 Ziffer 1 und § 7 Absatz 2 Ziffer 1
-  Kompensationsfläche gemäß § 4 Absatz 2 Ziffer 7
-  Eigentumsfläche GLV gemäß § 4 Absatz 3
-  Kreisgrenze

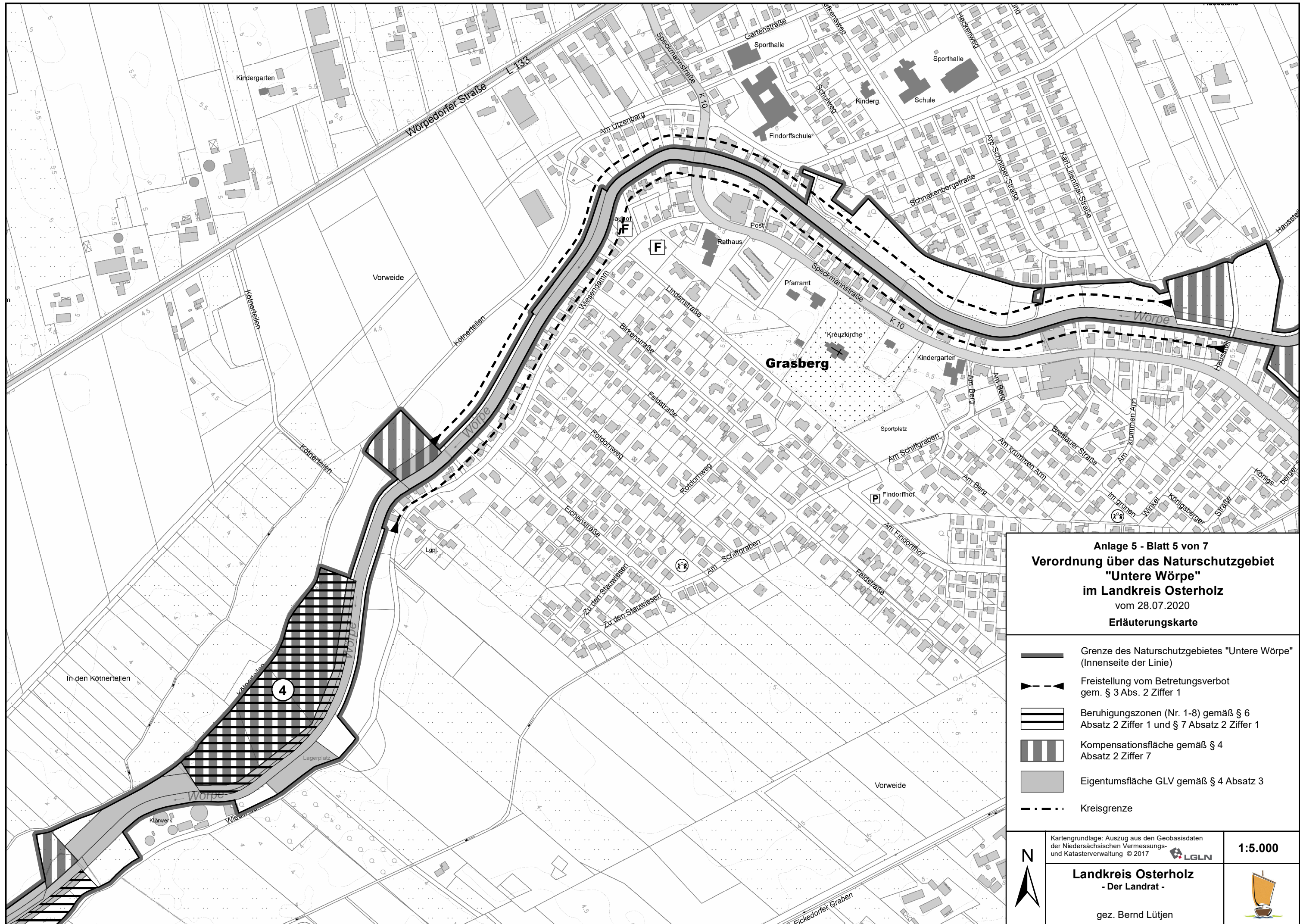
	Kartgrundlage: Auszug aus den Geobasisdaten der Niedersächsischen Vermessungs- und Katasterverwaltung © 2017	1:5.000 
Landkreis Osterholz - Der Landrat -		
gez. Bernd Lütjen		









Anlage 5 - Blatt 4 von 7
Verordnung über das Naturschutzgebiet
"Untere Wörpe"
im Landkreis Osterholz
 vom 28.07.2020
Erläuterungskarte

- Grenze des Naturschutzgebietes "Untere Wörpe" (Innenseite der Linie)
- Freistellung vom Betretungsverbot gem. § 3 Abs. 2 Ziffer 1
- Beruhigungszonen (Nr. 1-8) gemäß § 6 Absatz 2 Ziffer 1 und § 7 Absatz 2 Ziffer 1
- Kompensationsfläche gemäß § 4 Absatz 2 Ziffer 7
- Eigentumsfläche GLV gemäß § 4 Absatz 3
- Kreisgrenze

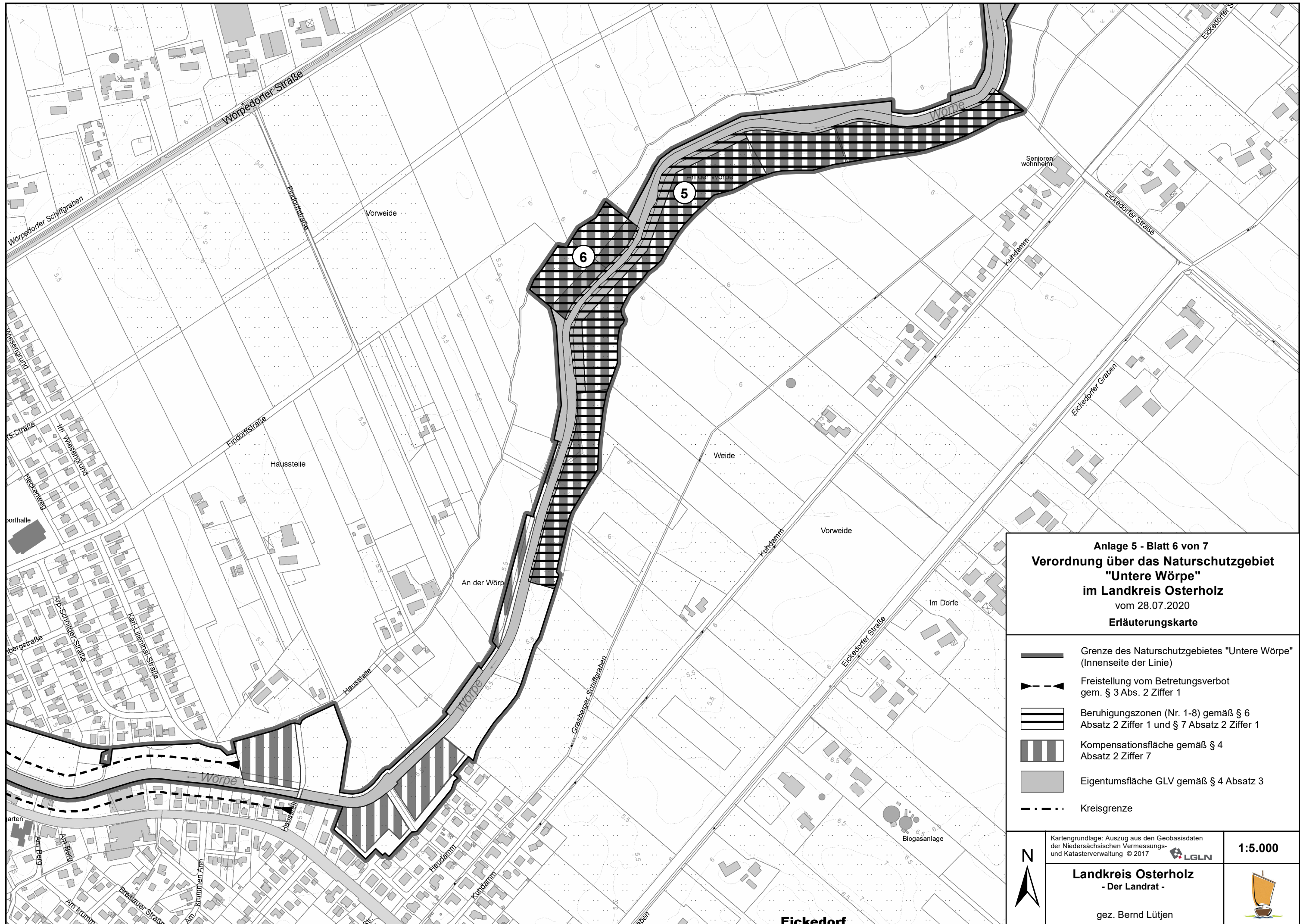
	Kartengrundlage: Auszug aus den Geobasisdaten der Niedersächsischen Vermessungs- und Katasterverwaltung © 2017	1:5.000
Landkreis Osterholz - Der Landrat -		
gez. Bernd Lütjen		









Anlage 5 - Blatt 5 von 7
Verordnung über das Naturschutzgebiet
"Untere Wörpe"
im Landkreis Osterholz
 vom 28.07.2020
Erläuterungskarte

-  Grenze des Naturschutzgebietes "Untere Wörpe" (Innenseite der Linie)
-  Freistellung vom Betretungsverbot gem. § 3 Abs. 2 Ziffer 1
-  Beruhigungszonen (Nr. 1-8) gemäß § 6 Absatz 2 Ziffer 1 und § 7 Absatz 2 Ziffer 1
-  Kompensationsfläche gemäß § 4 Absatz 2 Ziffer 7
-  Eigentumsfläche GLV gemäß § 4 Absatz 3
-  Kreisgrenze

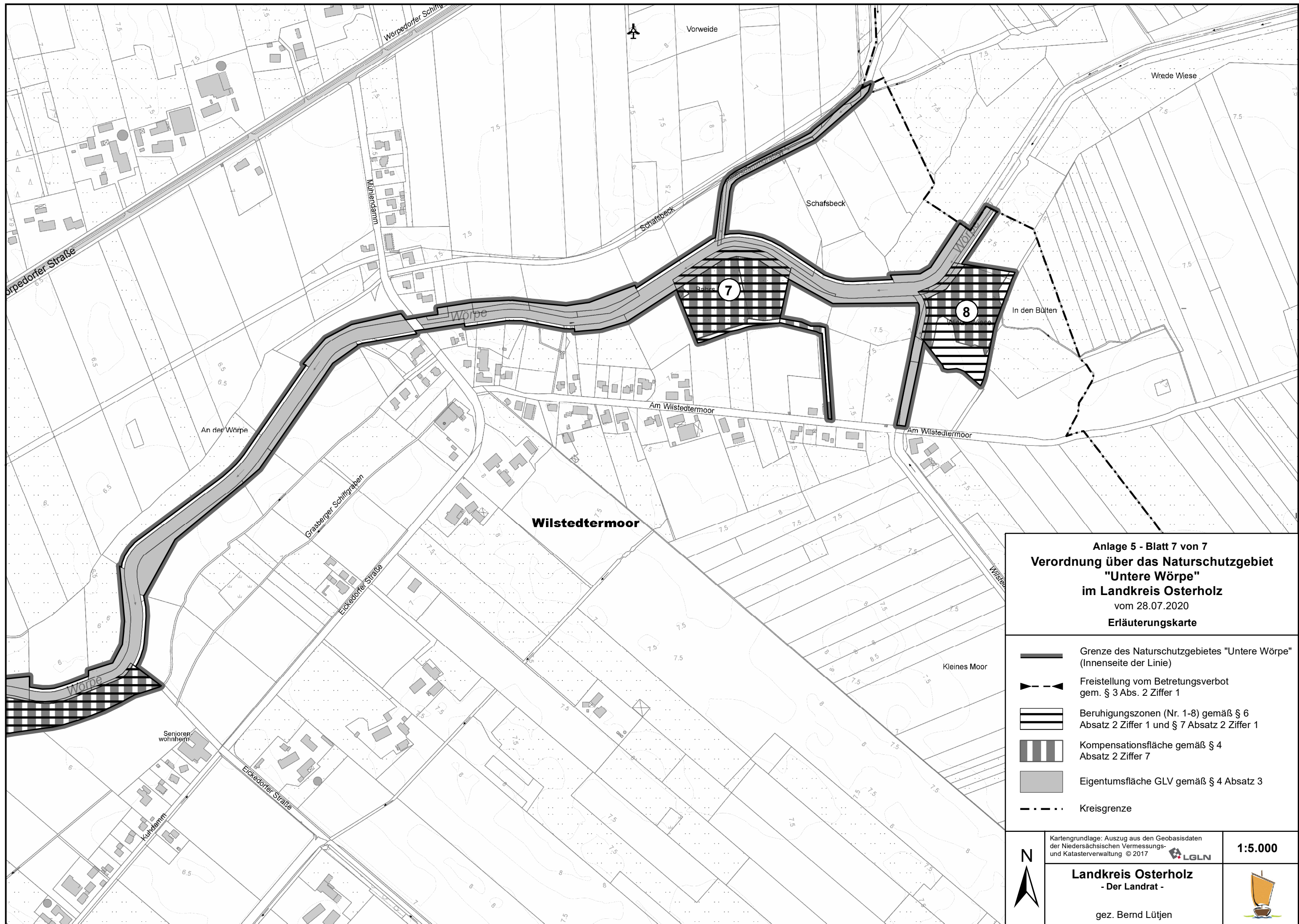
	Kartengrundlage: Auszug aus den Geobasisdaten der Niedersächsischen Vermessungs- und Katasterverwaltung © 2017	1:5.000
Landkreis Osterholz - Der Landrat -		
gez. Bernd Lütjen		



Anlage 5 - Blatt 6 von 7
Verordnung über das Naturschutzgebiet
"Untere Wörpe"
im Landkreis Osterholz
 vom 28.07.2020
Erläuterungskarte

-  Grenze des Naturschutzgebietes "Untere Wörpe" (Innenseite der Linie)
-  Freistellung vom Betretungsverbot gem. § 3 Abs. 2 Ziffer 1
-  Beruhigungszonen (Nr. 1-8) gemäß § 6 Absatz 2 Ziffer 1 und § 7 Absatz 2 Ziffer 1
-  Kompensationsfläche gemäß § 4 Absatz 2 Ziffer 7
-  Eigentumsfläche GLV gemäß § 4 Absatz 3
-  Kreisgrenze

	Kartengrundlage: Auszug aus den Geobasisdaten der Niedersächsischen Vermessungs- und Katasterverwaltung © 2017 	1:5.000
Landkreis Osterholz - Der Landrat -		
gez. Bernd Lütjen		



Anlage 5 - Blatt 7 von 7
Verordnung über das Naturschutzgebiet
"Untere Wörpe"
im Landkreis Osterholz
 vom 28.07.2020
Erläuterungskarte

- Grenze des Naturschutzgebietes "Untere Wörpe" (Innenseite der Linie)
- Freistellung vom Betretungsverbot gem. § 3 Abs. 2 Ziffer 1
- Beruhigungszonen (Nr. 1-8) gemäß § 6 Absatz 2 Ziffer 1 und § 7 Absatz 2 Ziffer 1
- Kompensationsfläche gemäß § 4 Absatz 2 Ziffer 7
- Eigentumsfläche GLV gemäß § 4 Absatz 3
- Kreisgrenze

	Kartengrundlage: Auszug aus den Geobasisdaten der Niedersächsischen Vermessungs- und Katasterverwaltung © 2017		1:5.000
Landkreis Osterholz - Der Landrat -			
gez. Bernd Lütjen			