

LANDKREIS
OSNABRÜCK

Fachdienst Umwelt

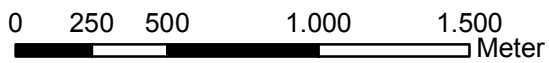
Anlage 1
Übersichtskarte zur Verordnung vom
17.09.2018
über das Landschaftsschutzgebiet
"Pottebruch und Umgebung"
Landkreis Osnabrück, Stadt Fürstenaue,
Samtgemeinde Fürstenaue
Landkreis Emsland, Gemeinde Andervenne,
Samtgemeinde Freren

Legende

Landschaftsschutzgebiet "Pottebruch und Umgebung"

Quelle der Kartengrundlage: Auszug aus den Geobasisdaten
der Niedersächsischen Vermessungs- und Katasterverwaltung,

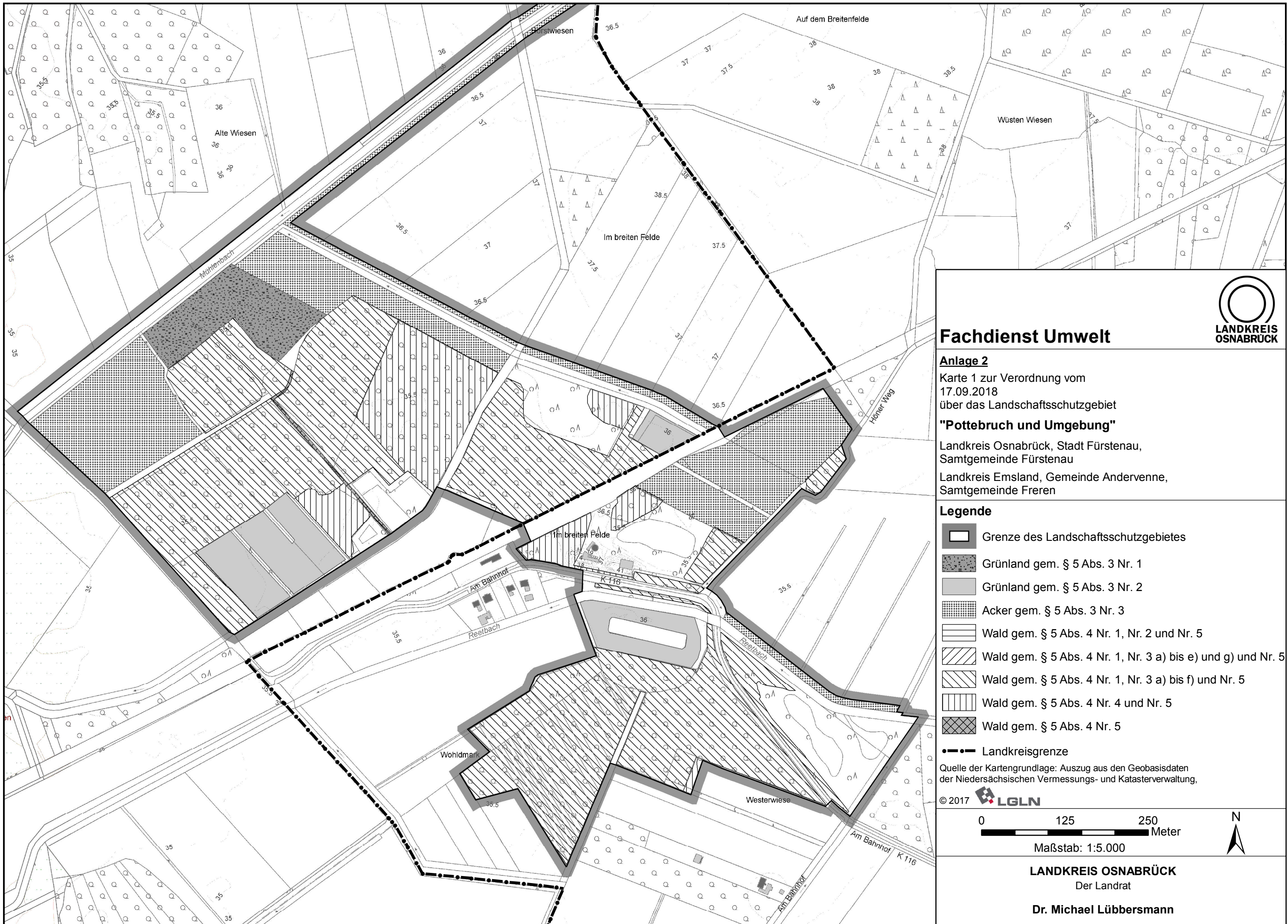
© 2017 LGLN



Maßstab: 1:25.000



LANDKREIS OSNABRÜCK
Der Landrat



LANDKREIS
OSNABRÜCK

Fachdienst Umwelt

Anlage 2
Karte 1 zur Verordnung vom
17.09.2018
über das Landschaftsschutzgebiet
"Pottebruch und Umgebung"

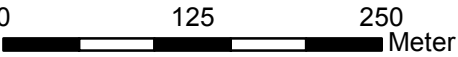
Landkreis Osnabrück, Stadt Fürstenau,
Samtgemeinde Fürstenau
Landkreis Emsland, Gemeinde Anderverne,
Samtgemeinde Freren

Legende

- Grenze des Landschaftsschutzgebietes
- Grünland gem. § 5 Abs. 3 Nr. 1
- Grünland gem. § 5 Abs. 3 Nr. 2
- Acker gem. § 5 Abs. 3 Nr. 3
- Wald gem. § 5 Abs. 4 Nr. 1, Nr. 2 und Nr. 5
- Wald gem. § 5 Abs. 4 Nr. 1, Nr. 3 a) bis e) und g) und Nr. 5
- Wald gem. § 5 Abs. 4 Nr. 1, Nr. 3 a) bis f) und Nr. 5
- Wald gem. § 5 Abs. 4 Nr. 4 und Nr. 5
- Landkreisgrenze

Quelle der Kartengrundlage: Auszug aus den Geobasisdaten der Niedersächsischen Vermessungs- und Katasterverwaltung,

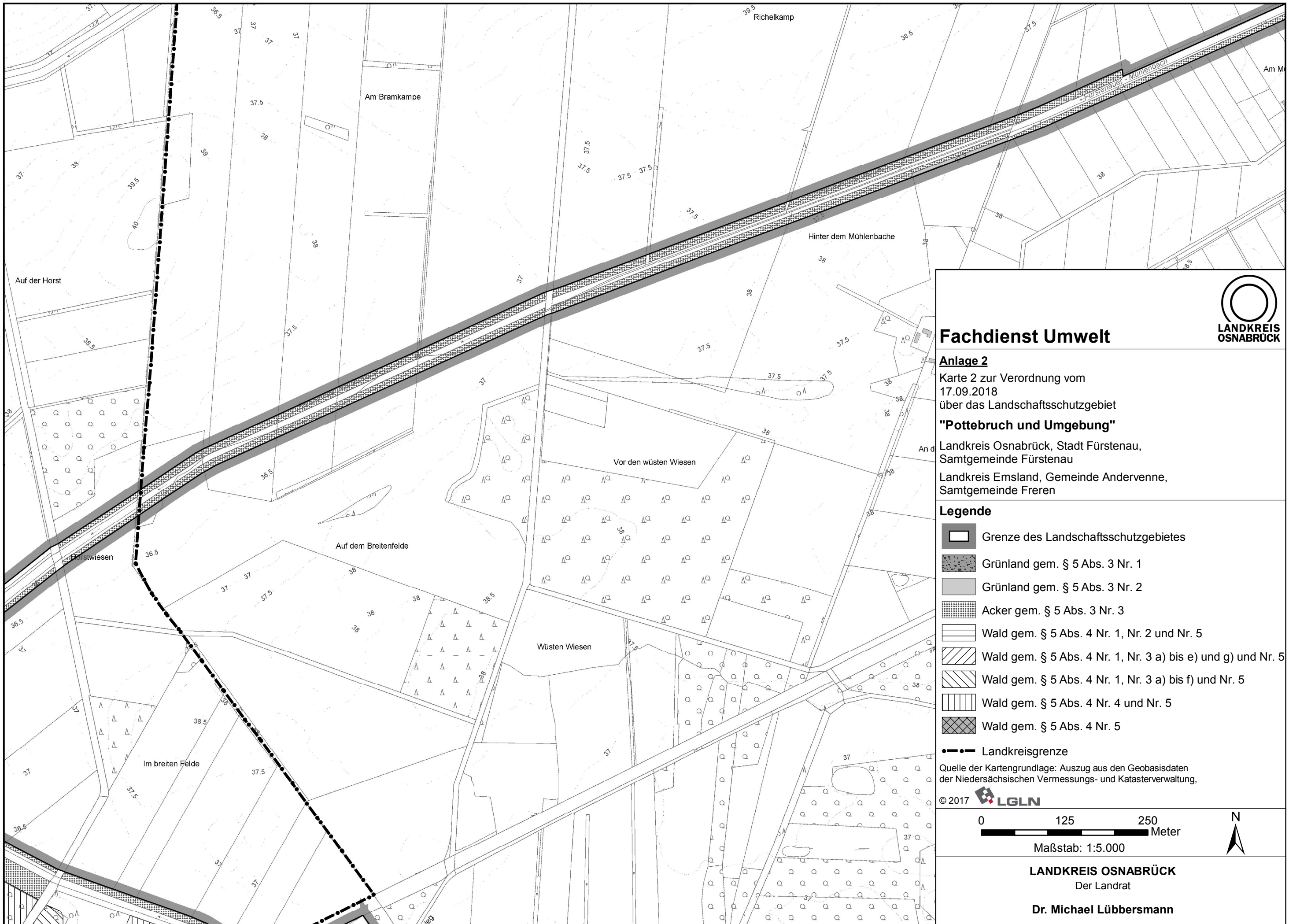
© 2017 LGLN



Maßstab: 1:5.000



LANDKREIS OSNABRÜCK
Der Landrat
Dr. Michael Lübbersmann



Fachdienst Umwelt

Anlage 2
 Karte 2 zur Verordnung vom
 17.09.2018
 über das Landschaftsschutzgebiet
"Pottebruch und Umgebung"

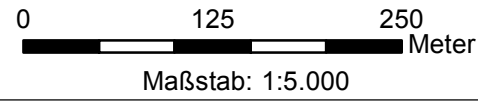
Landkreis Osnabrück, Stadt Fürstenaue,
 Samtgemeinde Fürstenaue
 Landkreis Emsland, Gemeinde Anderverne,
 Samtgemeinde Freren

Legende

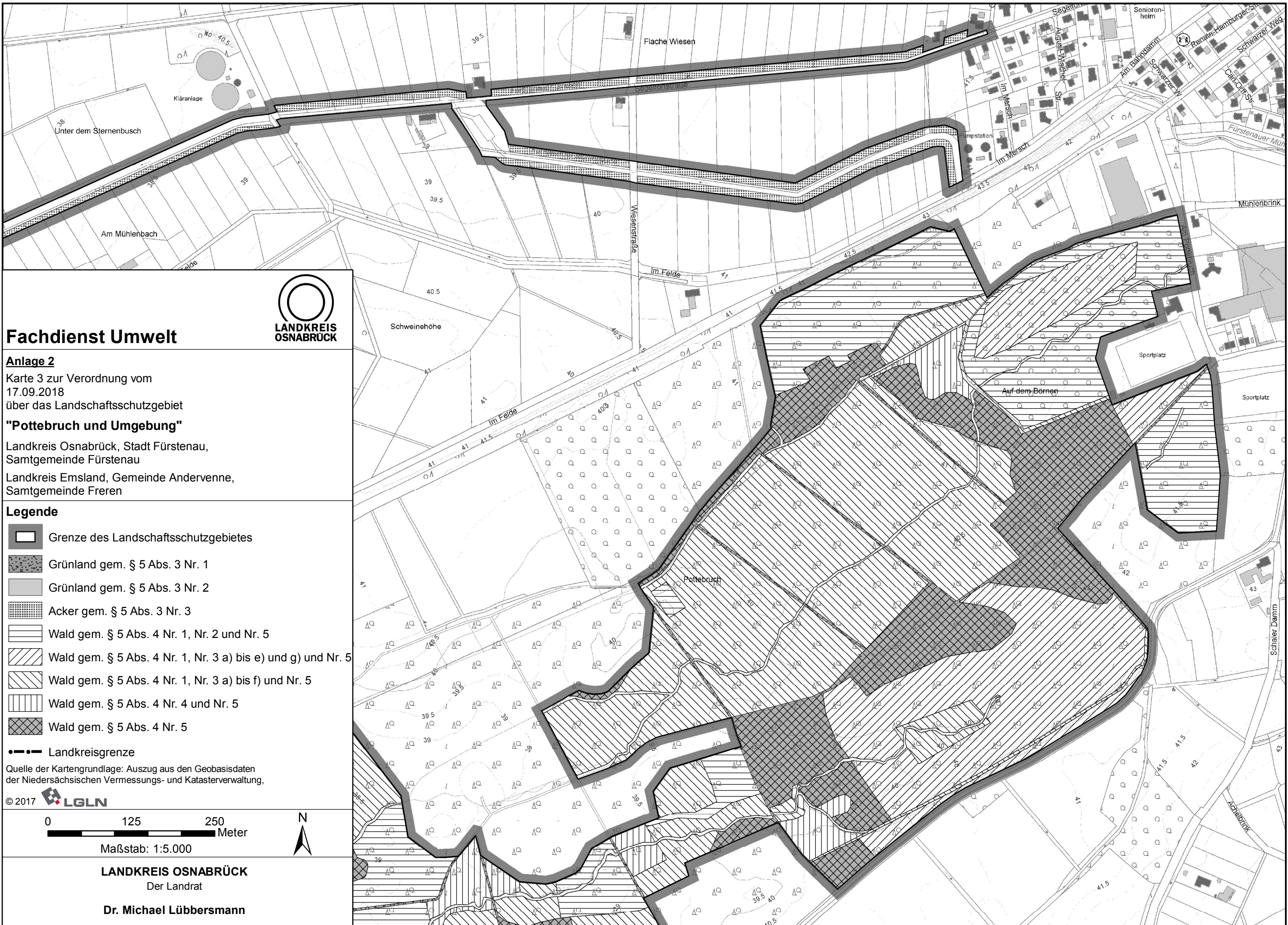
- Grenze des Landschaftsschutzgebietes
- Grünland gem. § 5 Abs. 3 Nr. 1
- Grünland gem. § 5 Abs. 3 Nr. 2
- Acker gem. § 5 Abs. 3 Nr. 3
- Wald gem. § 5 Abs. 4 Nr. 1, Nr. 2 und Nr. 5
- Wald gem. § 5 Abs. 4 Nr. 1, Nr. 3 a) bis e) und g) und Nr. 5
- Wald gem. § 5 Abs. 4 Nr. 1, Nr. 3 a) bis f) und Nr. 5
- Wald gem. § 5 Abs. 4 Nr. 4 und Nr. 5
- Wald gem. § 5 Abs. 4 Nr. 5
- Landkreisgrenze

Quelle der Kartengrundlage: Auszug aus den Geobasisdaten
 der Niedersächsischen Vermessungs- und Katasterverwaltung,

© 2017 LGLN



LANDKREIS OSNABRÜCK
 Der Landrat
Dr. Michael Lübbersmann



Fachdienst Umwelt



LANDKREIS
OSNABRÜCK

Anlage 2

Karte 3 zur Verordnung vom
17.09.2018
über das Landschaftsschutzgebiet

"Pottebruch und Umgebung"

Landkreis Osnabrück, Stadt Fürstenau,
Samtgemeinde Fürstenau

Landkreis Emsland, Gemeinde Anderverne,
Samtgemeinde Freren

Legende

-  Grenze des Landschaftsschutzgebietes
-  Grünland gem. § 5 Abs. 3 Nr. 1
-  Grünland gem. § 5 Abs. 3 Nr. 2
-  Acker gem. § 5 Abs. 3 Nr. 3
-  Wald gem. § 5 Abs. 4 Nr. 1, Nr. 2 und Nr. 5
-  Wald gem. § 5 Abs. 4 Nr. 1, Nr. 3 a) bis e) und g) und Nr. 5
-  Wald gem. § 5 Abs. 4 Nr. 1, Nr. 3 a) bis f) und Nr. 5
-  Wald gem. § 5 Abs. 4 Nr. 4 und Nr. 5
-  Wald gem. § 5 Abs. 4 Nr. 5

--- Landkreisgrenze

Quelle der Kartengrundlage: Auszug aus den Geobasisdaten
der Niedersächsischen Vermessungs- und Katasterverwaltung,

© 2017  LGLN

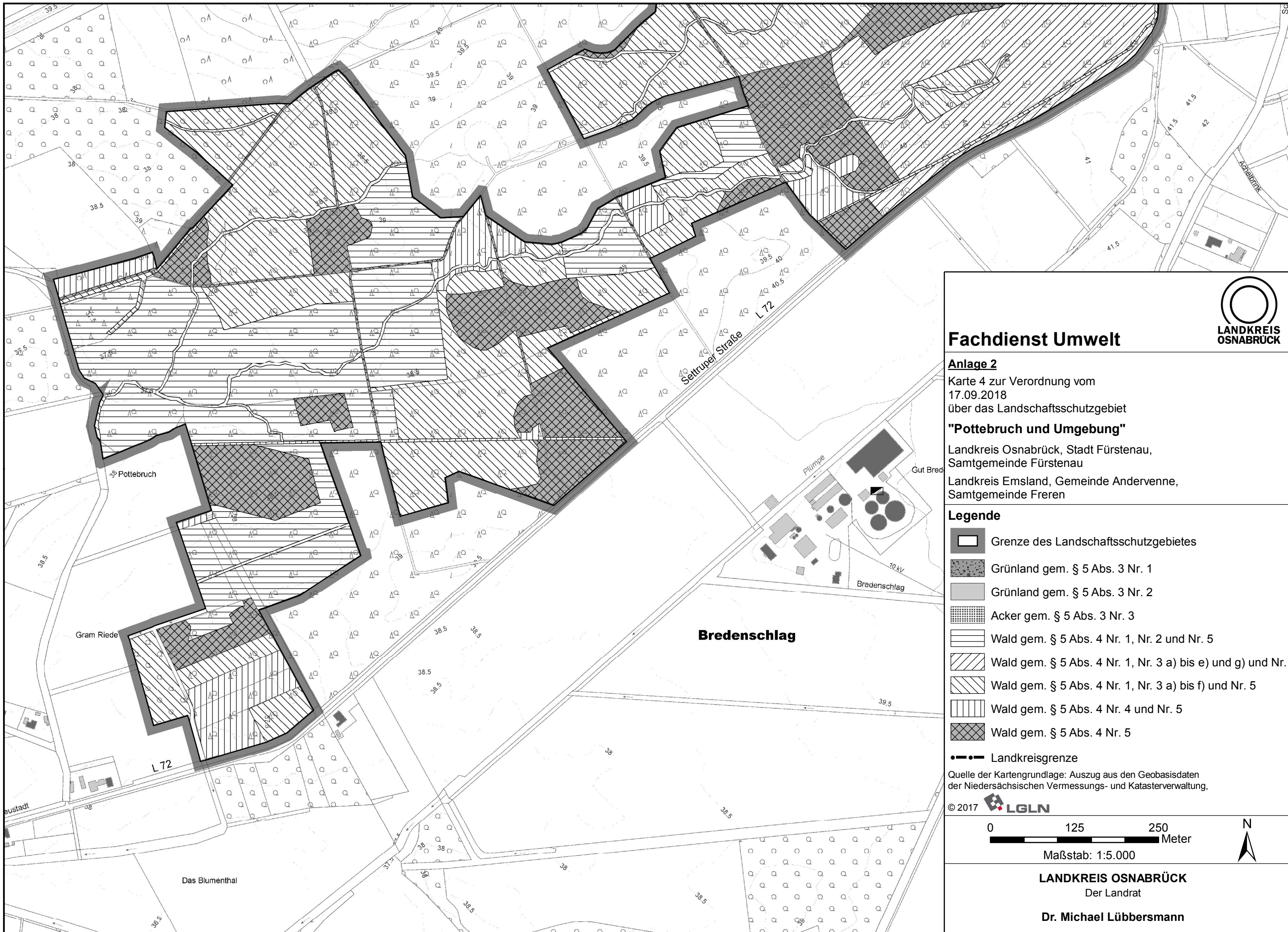
0 125 250
Meter

Maßstab: 1:5.000



LANDKREIS OSNABRÜCK
Der Landrat

Dr. Michael Lübbersmann



LANDKREIS
OSNABRÜCK

Fachdienst Umwelt

Anlage 2

Karte 4 zur Verordnung vom
17.09.2018
über das Landschaftsschutzgebiet

"Pottebruch und Umgebung"

Landkreis Osnabrück, Stadt Fürstenau,
Samtgemeinde Fürstenau


Landkreis Emsland, Gemeinde Anderverne,
Samtgemeinde Freren

Legende

- Grenze des Landschaftsschutzgebietes
- Grünland gem. § 5 Abs. 3 Nr. 1
- Grünland gem. § 5 Abs. 3 Nr. 2
- Acker gem. § 5 Abs. 3 Nr. 3
- Wald gem. § 5 Abs. 4 Nr. 1, Nr. 2 und Nr. 5
- Wald gem. § 5 Abs. 4 Nr. 1, Nr. 3 a) bis e) und g) und Nr. 5
- Wald gem. § 5 Abs. 4 Nr. 1, Nr. 3 a) bis f) und Nr. 5
- Wald gem. § 5 Abs. 4 Nr. 4 und Nr. 5
- Wald gem. § 5 Abs. 4 Nr. 5
- Landkreisgrenze

Quelle der Kartengrundlage: Auszug aus den Geobasisdaten
der Niedersächsischen Vermessungs- und Katasterverwaltung,

© 2017 LGLN



Maßstab: 1:5.000



LANDKREIS OSNABRÜCK

Der Landrat

Dr. Michael Lübbersmann