








Ausschnitt 1


Ausschnitt 1

Anlage 2
zu Artikel 1 (NSG Hammeniederung),
Artikel 2 (NSG Teufelsmoor),
Artikel 3 (LSG Hammeniederung),
Artikel 4 (LSG Teufelsmoor),
Artikel 5 (LSG Beekniederung)

Anlage 2 zu Artikel 1 (NSG Hammeniederung), Artikel 2 (NSG Teufelsmoor), Artikel 3 (LSG Hammeniederung), Artikel 4 (LSG Teufelsmoor), Artikel 5 (LSG Beekniederung)
Sammelverordnung über Natur- und Landschaftsschutzgebiete im Bereich „Hammeniederung“ und „Teufelsmoor“ im Landkreis Osterholz
vom 10.03.2017
Karte zu Artikel 1 § 1 Abs. 3, Artikel 2 § 1 Abs. 3, Artikel 3 § 1 Abs. 3, Artikel 4 § 1 Abs. 3, Artikel 5 § 1 Abs. 3
(Übersichtskarte)

-  Naturschutzgebiet Hammeniederung
-  Naturschutzgebiet Teufelsmoor
-  Landschaftsschutzgebiet Hammeniederung
-  Landschaftsschutzgebiet Teufelsmoor
-  Landschaftsschutzgebiet Beekniederung
-  FFH-Gebiet
-  EU - Vogelschutzgebiet



Kartengrundlage: Auszug aus den Geobasisdaten der Niedersächsischen Vermessungs- und Katasterverwaltung © 2010 

1:50.000

Landkreis Osterholz
- Der Landrat -

gez. Bernd Lütjen



Anlage 1 zu Artikel 1 (NSG Hammeniederung), Artikel 2 (NSG Teufelsmoor), Artikel 3 (LSG Hammeniederung), Artikel 4 (LSG Teufelsmoor), Artikel 5 (LSG Beekniederung)

Anlage 1 zu Artikel 1 (NSG Hammeniederung), Artikel 2 (NSG Teufelsmoor), Artikel 3 (LSG Hammeniederung), Artikel 4 (LSG Teufelsmoor), Artikel 5 (LSG Beekniederung)
Sammelverordnung über Natur- und Landschaftsschutzgebiete im Bereich „Hammeniederung“ und „Teufelsmoor“ im Landkreis Osterholz
vom 10.03.2017
Karte zu Artikel 1 § 1 Abs. 3, Artikel 2 § 1 Abs. 3, Artikel 3 § 1 Abs. 3, Artikel 4 § 1 Abs. 3, Artikel 5 § 1 Abs. 3
(Maßgebliche Karte - nördlicher Kartenteil)

- Grenze des Naturschutzgebietes Hammeniederung
- Grenze des Naturschutzgebietes Teufelsmoor
- Grenze des Landschaftsschutzgebietes Hammeniederung
- Grenze des Landschaftsschutzgebietes Teufelsmoor
- Grenze des Landschaftsschutzgebietes Beekniederung
- FFH-Gebiet
- EU - Vogelschutzgebiet






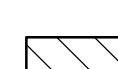

Kartengrundlage: Auszug aus den Geobasisdaten der Niedersächsischen Vermessungs- und Katasterverwaltung © 2014

Landkreis Osterholz
- Der Landrat -
gez. Bernd Lütjen



1:10.000

Anlage 1 zu Artikel 1 (NSG Hammeniederung), Artikel 2 (NSG Teufelsmoor), Artikel 3 (LSG Hammeniederung), Artikel 4 (LSG Teufelsmoor), Artikel 5 (LSG Beekniederung)


Anlage 1 zu Artikel 1 (NSG Hammeniederung), Artikel 2 (NSG Teufelsmoor), Artikel 3 (LSG Hammeniederung), Artikel 4 (LSG Teufelsmoor), Artikel 5 (LSG Beekniederung)
Sammelverordnung über Natur- und Landschaftsschutzgebiete im Bereich „Hammeniederung“ und „Teufelsmoor“ im Landkreis Osterholz
vom 10.03.2017
Karte zu Artikel 1 § 1 Abs. 3, Artikel 2 § 1 Abs. 3, Artikel 3 § 1 Abs. 3, Artikel 4 § 1 Abs. 3, Artikel 5 § 1 Abs. 3
(Maßgebliche Karte - südlicher Kartenteil)

-  Grenze des Naturschutzgebietes Hammeniederung
-  Grenze des Naturschutzgebietes Teufelsmoor
-  Grenze des Landschaftsschutzgebietes Hammeniederung
-  Grenze des Landschaftsschutzgebietes Teufelsmoor
-  Grenze des Landschaftsschutzgebietes Beekniederung
-  FFH-Gebiet
-  EU - Vogelschutzgebiet

Kartengrundlage: Auszug aus den Geobasisdaten der Niedersächsischen Vermessungs- und Katasterentwicklung © 2014

  **1:10.000**

Landkreis Osterholz
- Der Landrat -

gez. Bernd Lütjen 

2017/03/10 15:01:10