
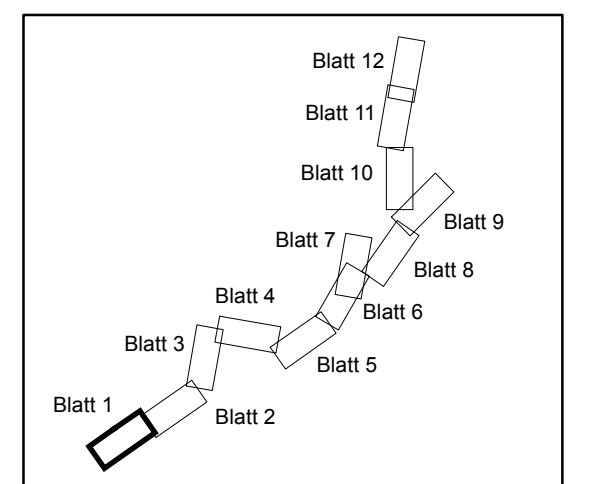




Verordnung des Landkreises Heidekreis über das Landschaftsschutzgebiet "Böhmeaue"

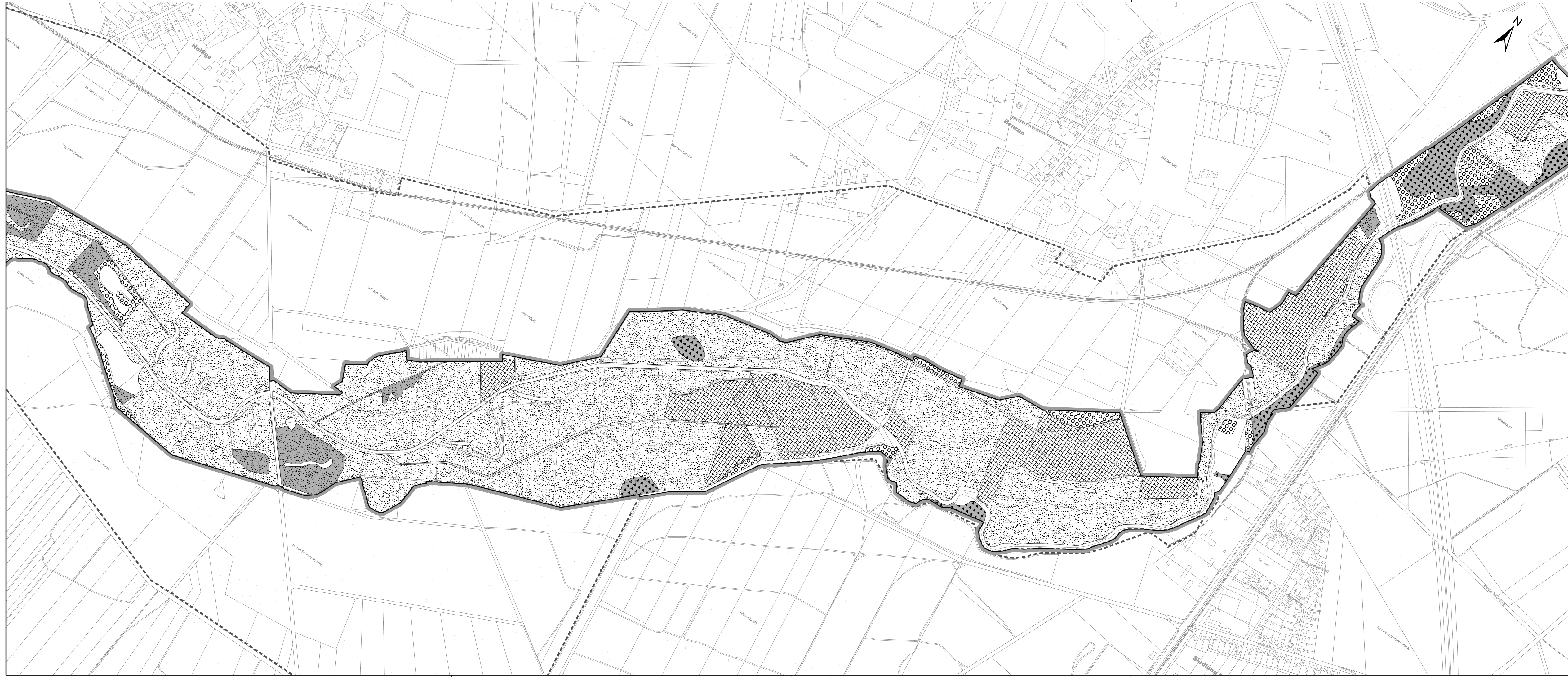
- Grenze des Landschaftsschutzgebietes
(Die schwarze Linie an der Innenseite des grauen Rasterbandes kennzeichnet die Grenze des Landschaftsschutzgebietes. Randgräben und Gewässer sind einschließlich eines 5 m breiten beidseitigen Uferbandes ab Böschungsoberkante Bestandteil des Landschaftsschutzgebietes.)
- Wald gem. § 4 Abs. 1 Nr. 1 - 7 der Verordnung
- Buchenwald (LRT 9110, 9120, 9130) gem. § 4 Abs. 1 Nr. 8 der Verordnung
- Eichen-, Erlen- und Eschenwald (LRT 9160, 9190, 91E0) gem. § 4 Abs. 1 Nr. 9 der Verordnung
- Moorwald (LRT 91D0) gem. § 4 Abs. 1 Nr. 10 der Verordnung
- Flächen des Landes Niedersachsen gem. § 4 Abs. 1 Nr. 13
- Grünland gem. § 4 Abs. 2 Nr. 1-10 der Verordnung
- Geschütztes Grünland (§ 30 BNatSchG & LRT 6510) gem. § 4 Abs. 2 Nr. 11 der Verordnung
- Acker gem. § 4 Abs. 2 Nr. 12 der Verordnung
- Ganzjährig befahrbare Abschnitte gem. § 4 Abs. 6 Nr. 3 der Verordnung
- Bootsein- und -ausstiegsstellen gem. § 4 Abs. 6 Nr. 2c) der Verordnung
- Angrenzende Landschaftsschutzgebiete Böhmetal, Jettebruch, Steinförthsbach, Oberes Böhmetal
- Bestehende Naturschutzgebiete "Lönsgrab" und "Böhmetal bei Huckenrieth"
(Die Grenze wird durch die Außenseite der Punkte dargestellt)
- Hecken, Baumreihen, Feldgehölze, Heiden, Weidenbüsche, Röhricht, Seggenrieder, Ruderal- oder Brachflächen gem. § 3 Abs. 5 Nr. 3 sowie Gewässer und Gebäude-/ Parkanlagen
- Grenzlinie gem. § 4 Abs. 1 Nr. 2 der Verordnung (Karten 7 und 8)
- Lagerfläche gem. § 3 Abs. 3 Nr. 1 der Verordnung (Karte 4)

Die Legendensymbole erscheinen in der Karte zum Teil gedreht entsprechend der Ausrichtung des Nordpfeils















Mitten in Niedersachsen – mitten im Leben.

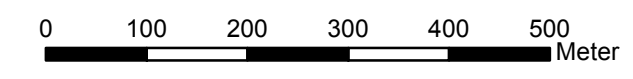
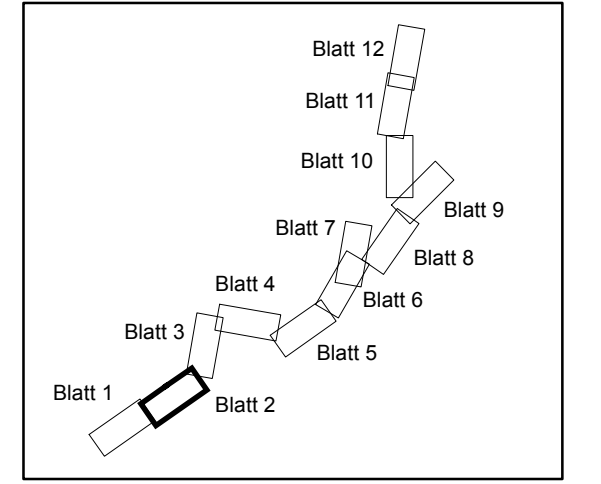
Der Landrat	
Ostermann	
Projekt	Detailkarte zur Verordnung über das Landschaftsschutzgebiet "Böhmeaue"
Fachgruppe	09.5 Natur- und Landschaftsschutz
PlotNr:	1/12
Erstellt am	06.08.2020
Maßstab	1:7.500
Erstellt von	U. Englert
Datenquelle: Basiserfassung FFH 077, NLWKN 2003; Aktualisierung der Basiserfassung FFH 077 "Böhmetal" Aland 2016; Präzisierung Grenze FFH 077, NLWKN	
Quelle: Auszug aus den Geobasisdaten der Niedersächsischen Vermessungs- und Katasterverwaltung © 2017	



Verordnung des Landkreises Heidekreis über das Landschaftsschutzgebiet "Böhmeaue"

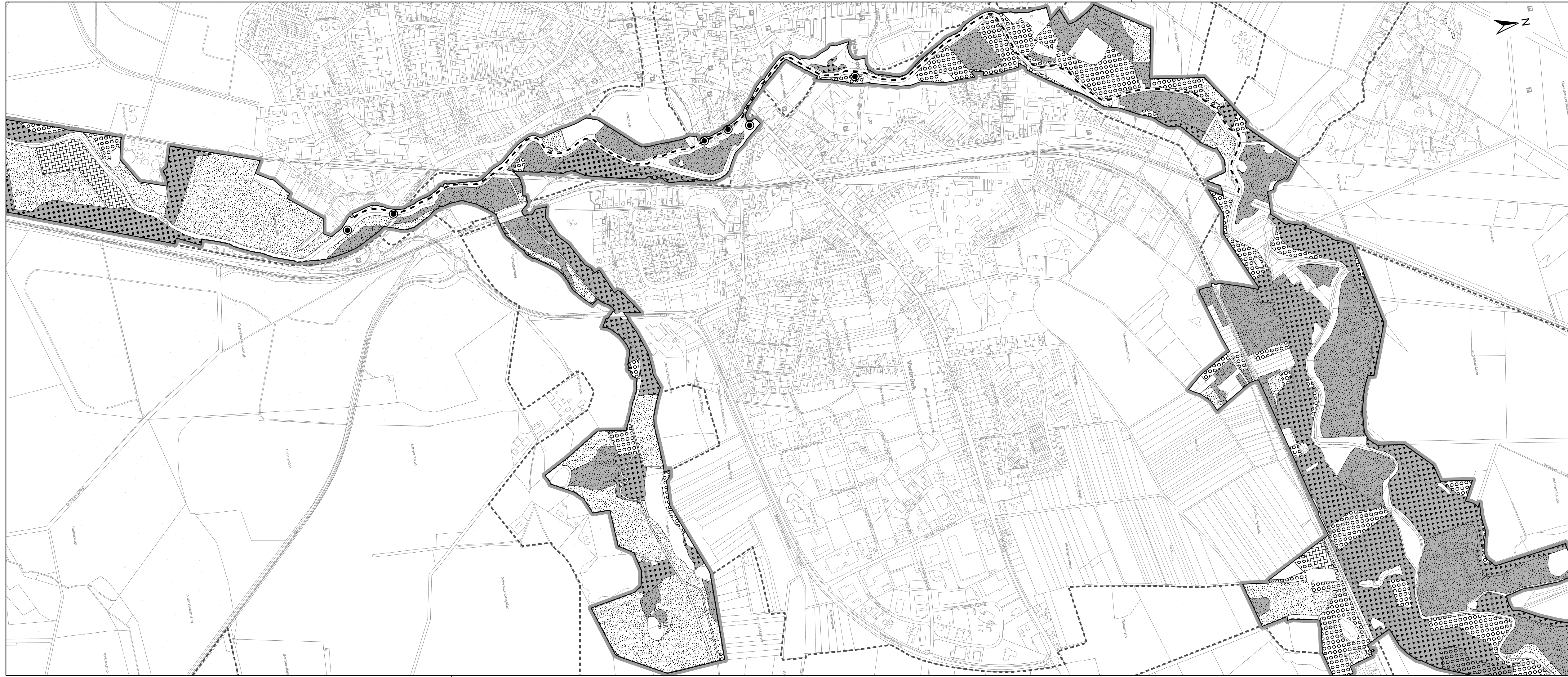
-  Grenze des Landschaftsschutzgebietes
(Die schwarze Linie an der Innenseite des grauen Rasterbandes kennzeichnet die Grenze des Landschaftsschutzgebietes. Randgräben und Gewässer sind einschließlich eines 5 m breiten beidseitigen Uferandes ab Böschungsoberkante Bestandteil des Landschaftsschutzgebietes.)
-  Wald gem. § 4 Abs. 1 Nr. 1 - 7 der Verordnung
-  Buchenwald (LRT 9110, 9120, 9130) gem. § 4 Abs. 1 Nr. 8 der Verordnung
-  Eichen-, Erlen- und Eschenwald (LRT 9160, 9190, 91E0) gem. § 4 Abs. 1 Nr. 9 der Verordnung
-  Moorwald (LRT 91D0) gem. § 4 Abs. 1 Nr. 10 der Verordnung
-  Flächen des Landes Niedersachsen gem. § 4 Abs. 1 Nr. 13
-  Grünland gem. § 4 Abs. 2 Nr. 1-10 der Verordnung
-  Geschütztes Grünland (§ 30 BNatSchG & LRT 6510) gem. § 4 Abs. 2 Nr. 11 der Verordnung
-  Acker gem. § 4 Abs. 2 Nr. 12 der Verordnung
-  Ganzjährig befahrbare Abschnitte gem. § 4 Abs. 6 Nr. 3 der Verordnung
-  Bootsein- und -ausstiegsstellen gem. § 4 Abs. 6 Nr. 2c) der Verordnung
-  Angrenzende Landschaftsschutzgebiete Böhmetal, Jettebruch, Steinförthsbach, Oberes Böhmetal
-  Bestehende Naturschutzgebiete "Lönsgrab" und "Böhmetal bei Huckenrieth"
(Die Grenze wird durch die Außenseite der Punkte dargestellt)
-  Hecken, Baumreihen, Feldgehölze, Heiden, Weidenbüsche, Röhricht, Seggenrieder, Ruderal- oder Brachflächen gem. § 3 Abs. 5 Nr. 3 sowie Gewässer und Gebäude-/ Parkanlagen
-  Grenzlinie gem. § 4 Abs. 1 Nr. 2 der Verordnung (Karten 7 und 8)
-  Lagerfläche gem. § 3 Abs. 3 Nr. 1 der Verordnung (Karte 4)

Die Legendensymbole erscheinen in der Karte zum Teil gedreht entsprechend der Ausrichtung des Nordpfeils















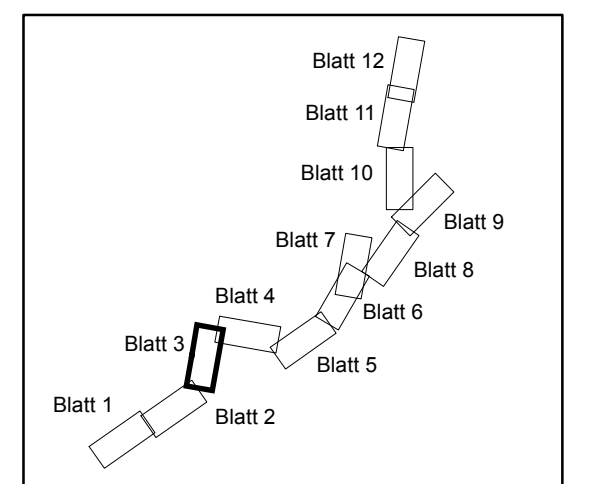
Der Landrat	
Ostermann	
Projekt	Detailkarte zur Verordnung über das Landschaftsschutzgebiet "Böhmeaue"
Fachgruppe	09.5 Natur- und Landschaftsschutz
PlotNr:	2/12
Erstellt am	06.08.2020
Maßstab	1:7.500
Erstellt von	U. Englert
Datenquelle: Basiserfassung FFH 077, NLWK 2003; Aktualisierung der Basiserfassung FFH 077 "Böhmetal" Aland 2016; Präzisierung Grenze FFH 077, NLWK	
Quelle: Auszug aus den Geobasisdaten der Niedersächsischen Vermessungs- und Katasterverwaltung © 2017 	



Verordnung des Landkreises Heidekreis über das Landschaftsschutzgebiet "Böhmeaue"

-  Grenze des Landschaftsschutzgebietes
(Die schwarze Linie an der Innenseite des grauen Rasterbandes kennzeichnet die Grenze des Landschaftsschutzgebietes. Randgräben und Gewässer sind einschließlich eines 5 m breiten beidseitigen Uferlandes ab Böschungsoberkante Bestandteil des Landschaftsschutzgebietes.)
-  Wald gem. § 4 Abs. 1 Nr. 1 - 7 der Verordnung
-  Buchenwald (LRT 9110, 9120, 9130) gem. § 4 Abs. 1 Nr. 8 der Verordnung
-  Eichen-, Erlen- und Eschenwald (LRT 9160, 9190, 91E0) gem. § 4 Abs. 1 Nr. 9 der Verordnung
-  Moorwald (LRT 91D0) gem. § 4 Abs. 1 Nr. 10 der Verordnung
-  Flächen des Landes Niedersachsen gem. § 4 Abs. 1 Nr. 13
-  Grünland gem. § 4 Abs. 2 Nr. 1-10 der Verordnung
-  Geschütztes Grünland (§ 30 BNatSchG & LRT 6510) gem. § 4 Abs. 2 Nr. 11 der Verordnung
-  Acker gem. § 4 Abs. 2 Nr. 12 der Verordnung
-  Ganzjährig befahrbare Abschnitte gem. § 4 Abs. 6 Nr. 3 der Verordnung
-  Bootsein- und -ausstiegsstellen gem. § 4 Abs. 6 Nr. 2c) der Verordnung
-  Angrenzende Landschaftsschutzgebiete Böhmetal, Jettebruch, Steinförthsbach, Oberes Böhmetal
-  Bestehende Naturschutzgebiete "Lönsgrab" und "Böhmetal bei Huckenrieth"
(Die Grenze wird durch die Außenseite der Punkte dargestellt)
-  Hecken, Baumreihen, Feldgehölze, Heiden, Weidenbüsche, Röhricht, Seggenrieder, Ruderal- oder Brachflächen gem. § 3 Abs. 5 Nr. 3 sowie Gewässer und Gebäude-/ Parkanlagen
-  Grenzlinie gem. § 4 Abs. 1 Nr. 2 der Verordnung (Karten 7 und 8)
-  Lagerfläche gem. § 3 Abs. 3 Nr. 1 der Verordnung (Karte 4)

Die Legendensymbole erscheinen in der Karte zum Teil gedreht entsprechend der Ausrichtung des Nordpfeils





Der Landrat

Ostermann

Projekt **Detailkarte zur Verordnung über das Landschaftsschutzgebiet "Böhmeaue"**

Fachgruppe **09.5 Natur- und Landschaftsschutz**









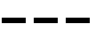







PlotNr: 3/12	Erstellt am: 06.08.2020
Maßstab: 1:7.500	Erstellt von: U. Engler

Datenquelle: Basiserfassung FFH 077, NLWK 2003; Aktualisierung der Basiserfassung FFH 077 "Böhmetal" Aland 2016; Präzisierung Grenze FFH 077, NLWK


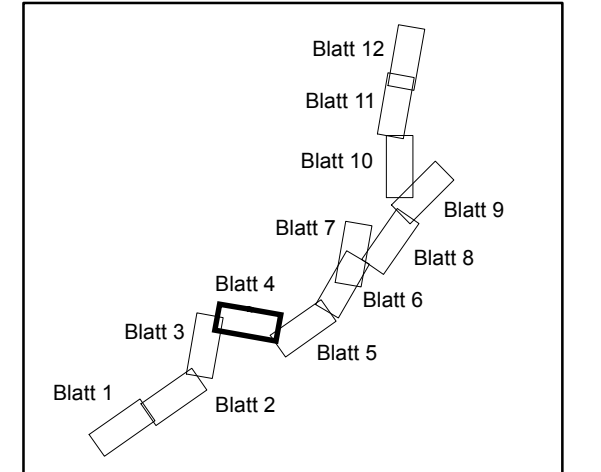
Quelle: Auszug aus den Geobasisdaten der Niedersächsischen Vermessungs- und Katasterverwaltung © 2017 



Verordnung des Landkreises Heidekreis über das Landschaftsschutzgebiet "Böhmeaue"

-  Grenze des Landschaftsschutzgebietes
(Die schwarze Linie an der Innenseite des grauen Rasterbandes kennzeichnet die Grenze des Landschaftsschutzgebietes. Randgräben und Gewässer sind einschließlich eines 5 m breiten beidseitigen Uferandes ab Böschungsoberkante Bestandteil des Landschaftsschutzgebietes.)
-  Wald gem. § 4 Abs. 1 Nr. 1 - 7 der Verordnung
-  Buchenwald (LRT 9110, 9120, 9130) gem. § 4 Abs. 1 Nr. 8 der Verordnung
-  Eichen-, Erlen- und Eschenwald (LRT 9160, 9190, 91E0) gem. § 4 Abs. 1 Nr. 9 der Verordnung
-  Moorwald (LRT 91D0) gem. § 4 Abs. 1 Nr. 10 der Verordnung
-  Flächen des Landes Niedersachsen gem. § 4 Abs. 1 Nr. 13
-  Grünland gem. § 4 Abs. 2 Nr. 1-10 der Verordnung
-  Geschütztes Grünland (§ 30 BNatSchG & LRT 6510) gem. § 4 Abs. 2 Nr. 11 der Verordnung
-  Acker gem. § 4 Abs. 2 Nr. 12 der Verordnung
-  Ganzjährig befahrbare Abschnitte gem. § 4 Abs. 6 Nr. 3 der Verordnung
-  Bootsein- und -ausstiegsstellen gem. § 4 Abs. 6 Nr. 2c) der Verordnung
-  Angrenzende Landschaftsschutzgebiete Böhmetal, Jettebruch, Steinförthsbach, Oberes Böhmetal
-  Bestehende Naturschutzgebiete "Lönsgrab" und "Böhmetal bei Huckenrieth"
(Die Grenze wird durch die Außenseite der Punkte dargestellt)
-  Hecken, Baumreihen, Feldgehölze, Heiden, Weidenbüsche, Röhricht, Seggenrieder, Ruderal- oder Brachflächen gem. § 3 Abs. 5 Nr. 3 sowie Gewässer und Gebäude-/ Parkanlagen
-  Grenzlinie gem. § 4 Abs. 1 Nr. 2 der Verordnung (Karten 7 und 8)
-  Lagerfläche gem. § 3 Abs. 3 Nr. 1 der Verordnung (Karte 4)

Die Legendensymbole erscheinen in der Karte zum Teil gedreht entsprechend der Ausrichtung des Nordpfeils





Der Landrat

Ostermann

Projekt **Detailkarte zur Verordnung über das Landschaftsschutzgebiet "Böhmeaue"**

Fachgruppe **09.5 Natur- und Landschaftsschutz**

PlotNr: 4/12	Erstellt am 06.08.2020
Maßstab 1:7.500	Erstellt von U. Englert

Datenquelle: Basiserfassung FFH 077, NLWKN 2003; Aktualisierung der Basiserfassung FFH 077 "Böhmetal" Aland 2016; Präzisierung Grenze FFH 077, NLWKN

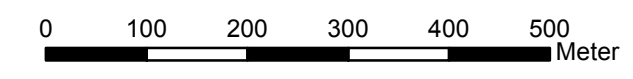
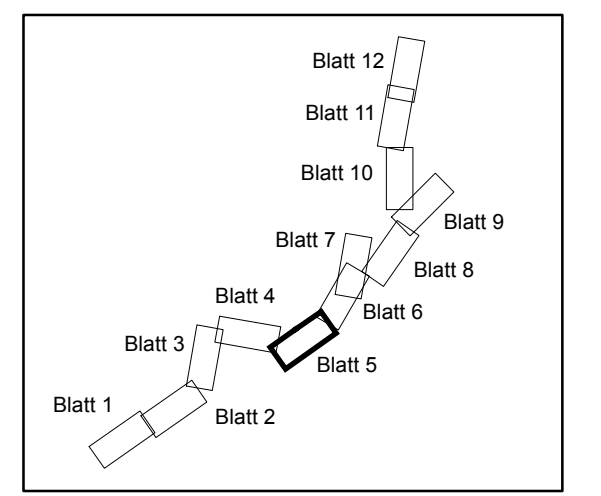
Quelle: Auszug aus den Geobasisdaten der Niedersächsischen Vermessungs- und Katasterverwaltung © 2017 



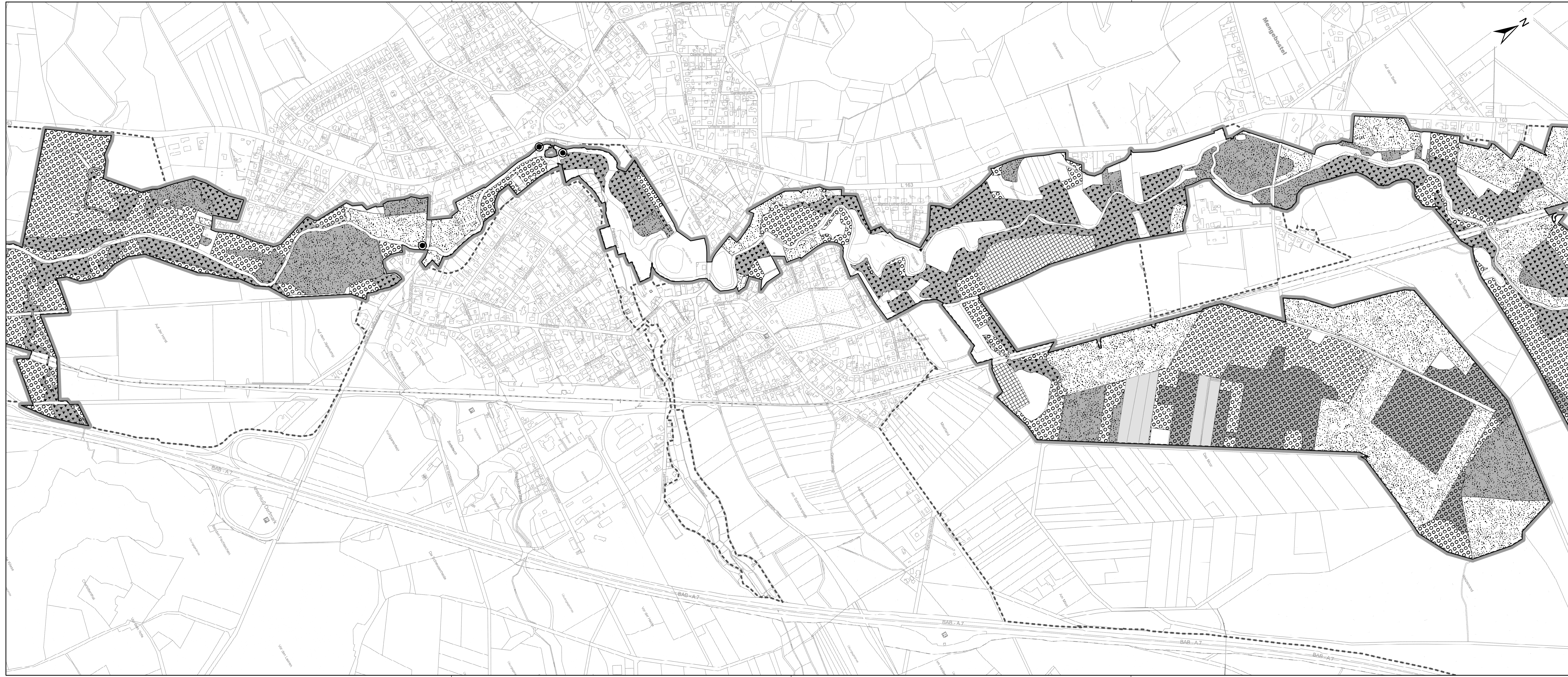
Verordnung des Landkreises Heidekreis über das Landschaftsschutzgebiet "Böhmeaue"

- Grenze des Landschaftsschutzgebietes
(Die schwarze Linie an der Innenseite des grauen Rasterbandes kennzeichnet die Grenze des Landschaftsschutzgebietes. Randgräben und Gewässer sind einschließlich eines 5 m breiten beidseitigen Uferbandes ab Böschungsoberkante Bestandteil des Landschaftsschutzgebietes.)
- Wald gem. § 4 Abs. 1 Nr. 1 - 7 der Verordnung
- Buchenwald (LRT 9110, 9120, 9130) gem. § 4 Abs. 1 Nr. 8 der Verordnung
- Eichen-, Erlen- und Eschenwald (LRT 9160, 9190, 91E0) gem. § 4 Abs. 1 Nr. 9 der Verordnung
- Moorwald (LRT 91D0) gem. § 4 Abs. 1 Nr. 10 der Verordnung
- Flächen des Landes Niedersachsen gem. § 4 Abs. 1 Nr. 13
- Grünland gem. § 4 Abs. 2 Nr. 1-10 der Verordnung
- Geschütztes Grünland (§ 30 BNatSchG & LRT 6510) gem. § 4 Abs. 2 Nr. 11 der Verordnung
- Acker gem. § 4 Abs. 2 Nr. 12 der Verordnung
- Ganzjährig befahrbare Abschnitte gem. § 4 Abs. 6 Nr. 3 der Verordnung
- Bootsein- und -ausstiegsstellen gem. § 4 Abs. 6 Nr. 2c) der Verordnung
- Angrenzende Landschaftsschutzgebiete Böhmetal, Jettebruch, Steinförthsbach, Oberes Böhmetal
- Bestehende Naturschutzgebiete "Lönsgrab" und "Böhmetal bei Huckenrieth"
(Die Grenze wird durch die Außenseite der Punkte dargestellt)
- Hecken, Baumreihen, Feldgehölze, Heiden, Weidenbüsche, Röhricht, Seggenrieder, Ruderal- oder Brachflächen gem. § 3 Abs. 5 Nr. 3 sowie Gewässer und Gebäude-/ Parkanlagen
- Grenzlinie gem. § 4 Abs. 1 Nr. 2 der Verordnung (Karten 7 und 8)
- Lagerfläche gem. § 3 Abs. 3 Nr. 1 der Verordnung (Karte 4)









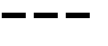





Die Legendensymbole erscheinen in der Karte zum Teil gedreht entsprechend der Ausrichtung des Nordpfeils




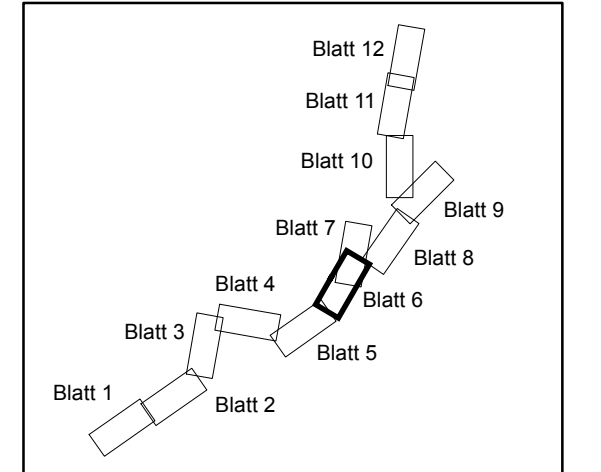
Der Landrat	
Ostermann	
Projekt Detailkarte zur Verordnung über das Landschaftsschutzgebiet "Böhmeaue"	
Fachgruppe 09.5 Natur- und Landschaftsschutz	
PlotNr: 5/12	Erstellt am 06.08.2020
Maßstab 1:7.500	Erstellt von U. Englert
Datenquelle: Basisfassung FFH 077, NLWKN 2003; Aktualisierung der Basisfassung FFH 077 "Böhmetal" Aland 2016; Präzisierung Grenze FFH 077, NLWKN	
Quelle: Auszug aus den Geobasisdaten der Niedersächsischen Vermessungs- und Katasterverwaltung © 2017	



Verordnung des Landkreises Heidekreis über das Landschaftsschutzgebiet "Böhmeue"

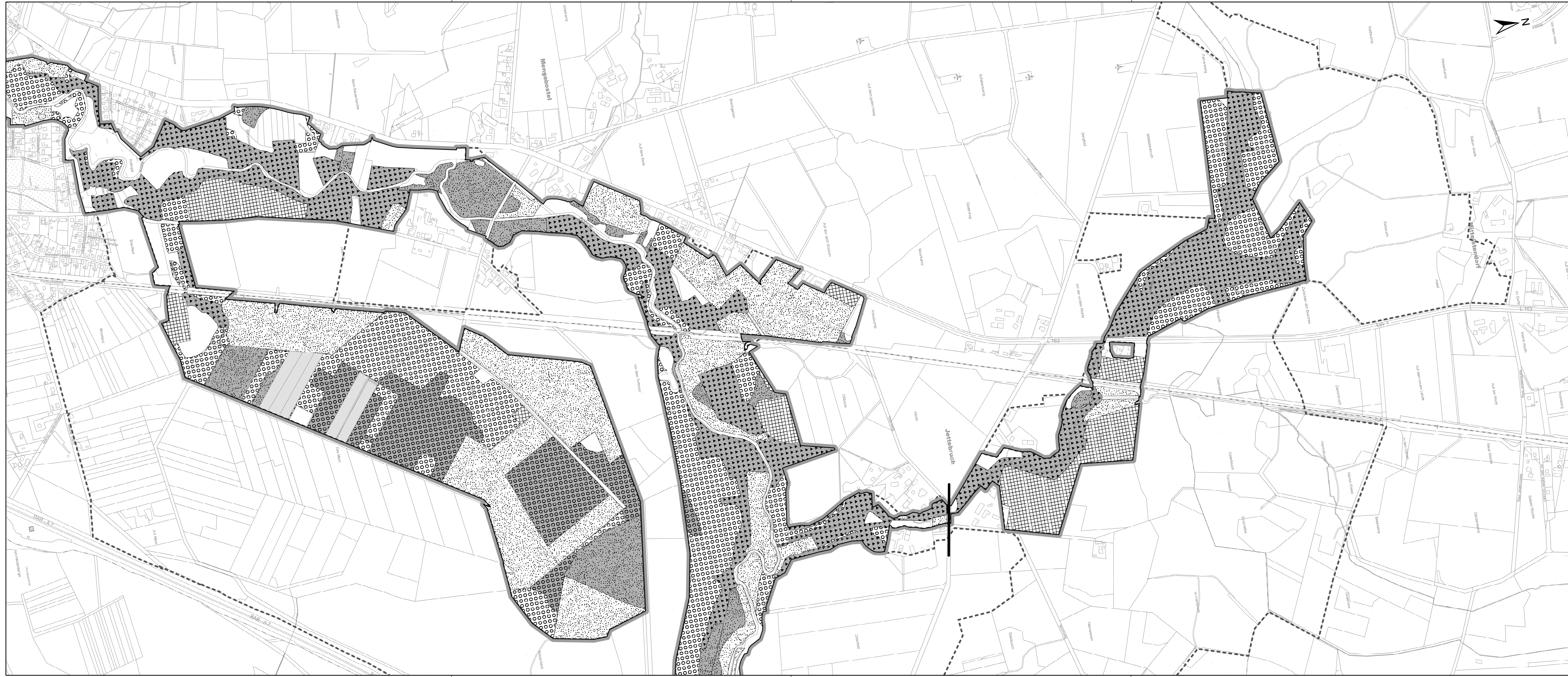
-  Grenze des Landschaftsschutzgebietes
(Die schwarze Linie an der Innenseite des grauen Rasterbandes kennzeichnet die Grenze des Landschaftsschutzgebietes. Randgräben und Gewässer sind einschließlich eines 5 m breiten beidseitigen Uferbandes ab Böschungsoberkante Bestandteil des Landschaftsschutzgebietes.)
-  Wald gem. § 4 Abs. 1 Nr. 1 - 7 der Verordnung
-  Buchenwald (LRT 9110, 9120, 9130) gem. § 4 Abs. 1 Nr. 8 der Verordnung
-  Eichen-, Erlen- und Eschenwald (LRT 9160, 9190, 91E0) gem. § 4 Abs. 1 Nr. 9 der Verordnung
-  Moorwald (LRT 91D0) gem. § 4 Abs. 1 Nr. 10 der Verordnung
-  Flächen des Landes Niedersachsen gem. § 4 Abs. 1 Nr. 13
-  Grünland gem. § 4 Abs. 2 Nr. 1-10 der Verordnung
-  Geschütztes Grünland (§ 30 BNatSchG & LRT 6510) gem. § 4 Abs. 2 Nr. 11 der Verordnung
-  Acker gem. § 4 Abs. 2 Nr. 12 der Verordnung
-  Ganzjährig befahrbare Abschnitte gem. § 4 Abs. 6 Nr. 3 der Verordnung
-  Bootsein- und -ausstiegsstellen gem. § 4 Abs. 6 Nr. 2c) der Verordnung
-  Angrenzende Landschaftsschutzgebiete Böhmetal, Jettebruch, Steinförthsbach, Oberes Böhmetal
-  Bestehende Naturschutzgebiete "Lönsgrab" und "Böhmetal bei Huckenrieth"
(Die Grenze wird durch die Außenseite der Punkte dargestellt)
-  Hecken, Baumreihen, Feldgehölze, Heiden, Weidenbüsche, Röhricht, Seggenrieder, Ruderal- oder Brachflächen gem. § 3 Abs. 5 Nr. 3 sowie Gewässer und Gebäude-/ Parkanlagen
-  Grenzlinie gem. § 4 Abs. 1 Nr. 2 der Verordnung (Karten 7 und 8)
-  Lagerfläche gem. § 3 Abs. 3 Nr. 1 der Verordnung (Karte 4)

Die Legendensymbole erscheinen in der Karte zum Teil gedreht entsprechend der Ausrichtung des Nordpfeils

















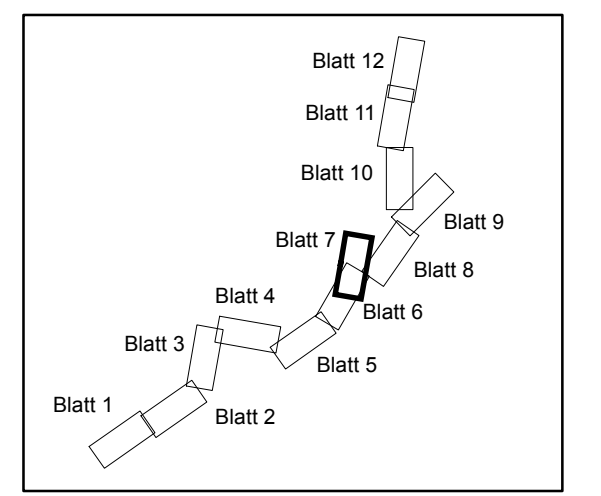
Der Landrat	
Ostermann	
Projekt	Detailkarte zur Verordnung über das Landschaftsschutzgebiet "Böhmeue"
Fachgruppe	09.5 Natur- und Landschaftsschutz
PlotNr.	6/12
Erstellt am	06.08.2020
Maßstab	1:7.500
Erstellt von	U. Engiert
Datenquelle: Basiserfassung FFH 077, NLWKN 2003; Aktualisierung der Basiserfassung FFH 077 "Böhmetal" Aland 2016; Präzisierung Grenze FFH 077, NLWKN	
Quelle: Auszug aus den Geobasisdaten der Niedersächsischen Vermessungs- und Katasterverwaltung © 2017 	



Verordnung des Landkreises Heidekreis über das Landschaftsschutzgebiet "Böhmeaue"

-  Grenze des Landschaftsschutzgebietes
(Die schwarze Linie an der Innenseite des grauen Rasterbandes kennzeichnet die Grenze des Landschaftsschutzgebietes. Randgräben und Gewässer sind einschließlich eines 5 m breiten beidseitigen Uferlandes ab Böschungsoberkante Bestandteil des Landschaftsschutzgebietes.)
-  Wald gem. § 4 Abs. 1 Nr. 1 - 7 der Verordnung
-  Buchenwald (LRT 9110, 9120, 9130) gem. § 4 Abs. 1 Nr. 8 der Verordnung
-  Eichen-, Erlen- und Eschenwald (LRT 9160, 9190, 91E0) gem. § 4 Abs. 1 Nr. 9 der Verordnung
-  Moorwald (LRT 91D0) gem. § 4 Abs. 1 Nr. 10 der Verordnung
-  Flächen des Landes Niedersachsen gem. § 4 Abs. 1 Nr. 13
-  Grünland gem. § 4 Abs. 2 Nr. 1-10 der Verordnung
-  Geschütztes Grünland (§ 30 BNatSchG & LRT 6510) gem. § 4 Abs. 2 Nr. 11 der Verordnung
-  Acker gem. § 4 Abs. 2 Nr. 12 der Verordnung
-  Ganzjährig befahrbare Abschnitte gem. § 4 Abs. 6 Nr. 3 der Verordnung
-  Bootsein- und -ausstiegsstellen gem. § 4 Abs. 6 Nr. 2c) der Verordnung
-  Angrenzende Landschaftsschutzgebiete Böhmetal, Jettebruch, Steinförthsbach, Oberes Böhmetal
-  Bestehende Naturschutzgebiete "Lönsgrab" und "Böhmetal bei Hückenrieth"
(Die Grenze wird durch die Außenseite der Punkte dargestellt)
-  Hecken, Baumreihen, Feldgehölze, Heiden, Weidenbüsche, Röhricht, Seggenrieder, Ruderal- oder Brachflächen gem. § 3 Abs. 5 Nr. 3 sowie Gewässer und Gebäude-/ Parkanlagen
-  Grenzlinie gem. § 4 Abs. 1 Nr. 2 der Verordnung (Karten 7 und 8)
-  Lagerfläche gem. § 3 Abs. 3 Nr. 1 der Verordnung (Karte 4)

Die Legendensymbole erscheinen in der Karte zum Teil gedreht entsprechend der Ausrichtung des Nordpfeils





Der Landrat

Ostermann

Projekt **Detailkarte zur Verordnung über das Landschaftsschutzgebiet "Böhmeaue"**

Fachgruppe **09.5 Natur- und Landschaftsschutz**

PlotNr: 7/12	Erstellt am 06.08.2020
Maßstab 1:7.500	Erstellt von U. Englert

Datenquelle: Basiserfassung FFH 077, NLWKN 2003; Aktualisierung der Basiserfassung FFH 077 "Böhmetal" Aland 2016; Präzisierung Grenze FFH 077, NLWKN


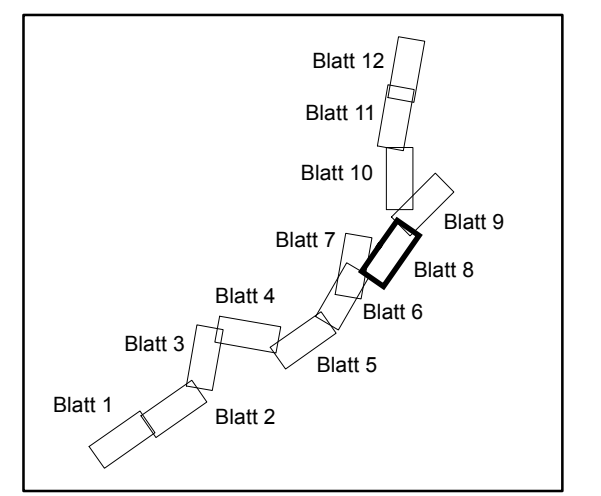
Quelle: Auszug aus den Geobasisdaten der Niedersächsischen Vermessungs- und Katasterverwaltung © 2017 



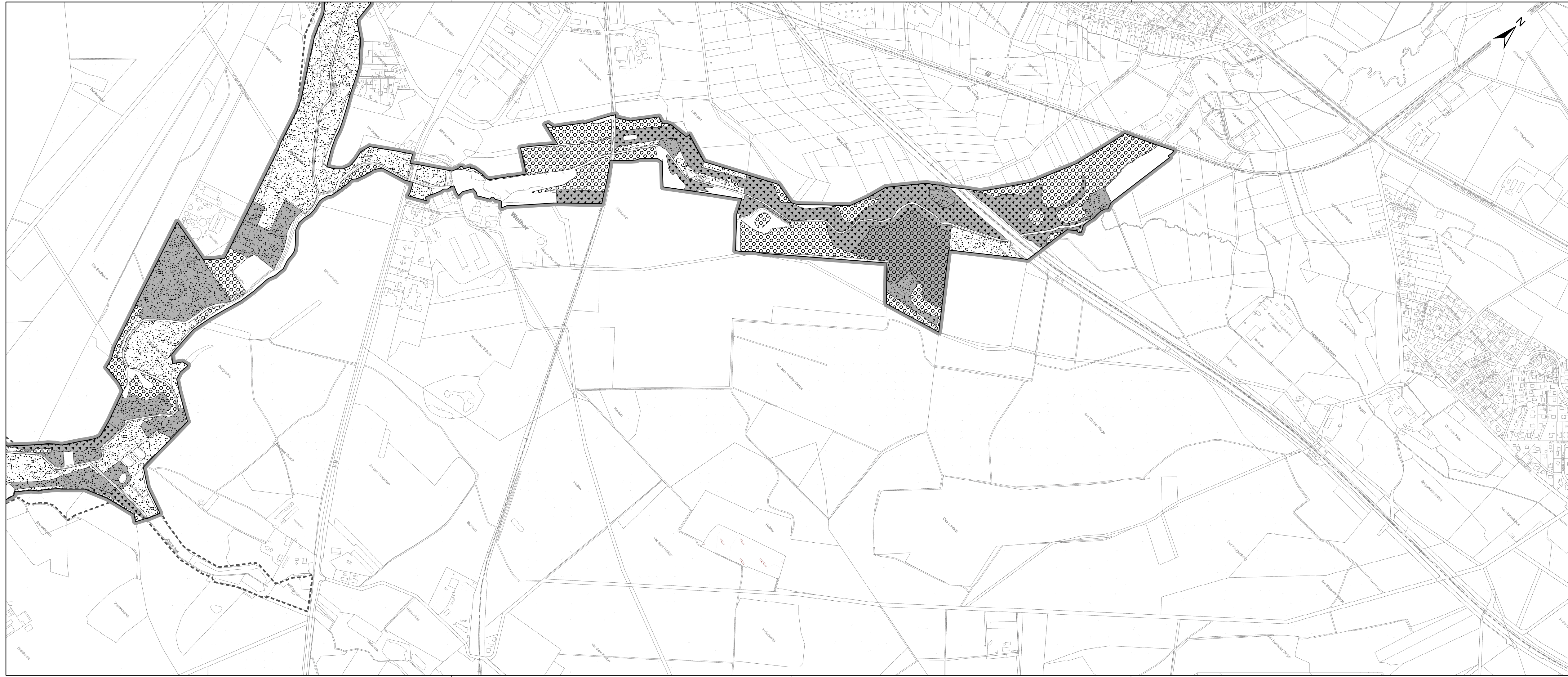
Verordnung des Landkreises Heidekreis über das Landschaftsschutzgebiet "Böhmeaue"

- Grenze des Landschaftsschutzgebietes
(Die schwarze Linie an der Innenseite des grauen Rasterbandes kennzeichnet die Grenze des Landschaftsschutzgebietes. Randgräben und Gewässer sind einschließlich eines 5 m breiten beidseitigen Uferandes ab Böschungsoberkante Bestandteil des Landschaftsschutzgebietes.)
- Wald gem. § 4 Abs. 1 Nr. 1 - 7 der Verordnung
- Buchenwald (LRT 9110, 9120, 9130) gem. § 4 Abs. 1 Nr. 8 der Verordnung
- Eichen-, Erlen- und Eschenwald (LRT 9160, 9190, 91E0) gem. § 4 Abs. 1 Nr. 9 der Verordnung
- Moorwald (LRT 91D0) gem. § 4 Abs. 1 Nr. 10 der Verordnung
- Flächen des Landes Niedersachsen gem. § 4 Abs. 1 Nr. 13
- Grünland gem. § 4 Abs. 2 Nr. 1-10 der Verordnung
- Geschütztes Grünland (§ 30 BNatSchG & LRT 6510) gem. § 4 Abs. 2 Nr. 11 der Verordnung
- Acker gem. § 4 Abs. 2 Nr. 12 der Verordnung
- Ganzjährig befahrbare Abschnitte gem. § 4 Abs. 6 Nr. 3 der Verordnung
- Bootsein- und -ausstiegstellen gem. § 4 Abs. 6 Nr. 2c) der Verordnung
- Angrenzende Landschaftsschutzgebiete Böhmetal, Jettebruch, Steinförthsbach, Oberes Böhmetal
- Bestehende Naturschutzgebiete "Lönsgrab" und "Böhmetal bei Huckenrieth"
(Die Grenze wird durch die Außenseite der Punkte dargestellt)
- Hecken, Baumreihen, Feldgehölze, Heiden, Weidenbüsche, Röhricht, Seggenrieder, Ruderal- oder Brachflächen gem. § 3 Abs. 5 Nr. 3 sowie Gewässer und Gebäude-/ Parkanlagen
- Grenzlinie gem. § 4 Abs. 1 Nr. 2 der Verordnung (Karten 7 und 8)
- Lagerfläche gem. § 3 Abs. 3 Nr. 1 der Verordnung (Karte 4)















Die Legendensymbole erscheinen in der Karte zum Teil gedreht entsprechend der Ausrichtung des Nordpfeils




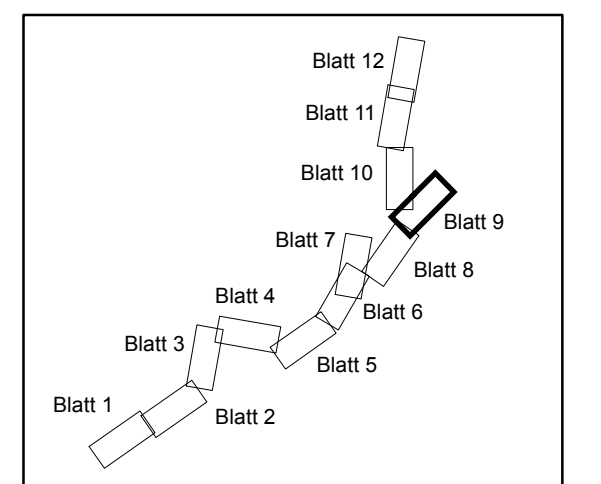
Der Landrat	
Ostermann	
Projekt Detailkarte zur Verordnung über das Landschaftsschutzgebiet "Böhmeaue"	
Fachgruppe 09.5 Natur- und Landschaftsschutz	
PlotNr: 8/12	Erstellt am 06.08.2020
Maßstab 1:7.500	Erstellt von U. Engler
Datenquelle: Basiserfassung FFH 077, NLWKN 2003; Aktualisierung der Basiserfassung FFH 077 "Böhmetal" Aland 2016; Präzisierung Grenze FFH 077, NLWKN	
Quelle: Auszug aus den Geobasisdaten der Niedersächsischen Vermessungs- und Katasterverwaltung © 2017	



Verordnung des Landkreises Heidekreis über das Landschaftsschutzgebiet "Böhmeaue"

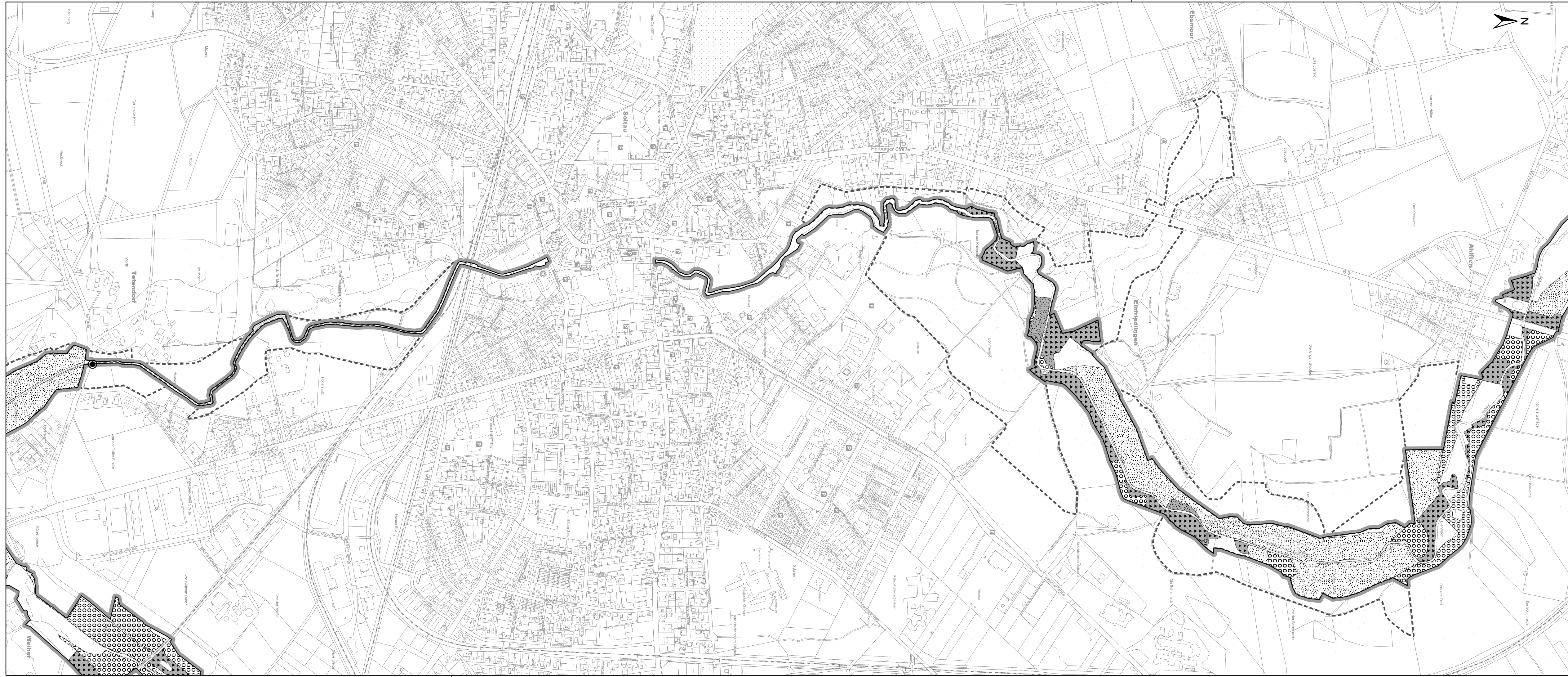
-  Grenze des Landschaftsschutzgebietes
(Die schwarze Linie an der Innenseite des grauen Rasterbandes kennzeichnet die Grenze des Landschaftsschutzgebietes. Randgräben und Gewässer sind einschließlich eines 5 m breiten beidseitigen Uferandes ab Böschungsoberkante Bestandteil des Landschaftsschutzgebietes.)
-  Wald gem. § 4 Abs. 1 Nr. 1 - 7 der Verordnung
-  Buchenwald (LRT 9110, 9120, 9130) gem. § 4 Abs. 1 Nr. 8 der Verordnung
-  Eichen-, Erlen- und Eschenwald (LRT 9160, 9190, 91E0) gem. § 4 Abs. 1 Nr. 9 der Verordnung
-  Moorwald (LRT 91D0) gem. § 4 Abs. 1 Nr. 10 der Verordnung
-  Flächen des Landes Niedersachsen gem. § 4 Abs. 1 Nr. 13
-  Grünland gem. § 4 Abs. 2 Nr. 1-10 der Verordnung
-  Geschütztes Grünland (§ 30 BNatSchG & LRT 6510) gem. § 4 Abs. 2 Nr. 11 der Verordnung
-  Acker gem. § 4 Abs. 2 Nr. 12 der Verordnung
-  Ganzjährig befahrbare Abschnitte gem. § 4 Abs. 6 Nr. 3 der Verordnung
-  Bootsein- und -ausstiegsstellen gem. § 4 Abs. 6 Nr. 2c) der Verordnung
-  Angrenzende Landschaftsschutzgebiete Böhmetal, Jettebruch, Steinförthsbach, Oberes Böhmetal
-  Bestehende Naturschutzgebiete "Lönsgrab" und "Böhmetal bei Huckenrieth"
(Die Grenze wird durch die Außenseite der Punkte dargestellt)
-  Hecken, Baumreihen, Feldgehölze, Heiden, Weidenbüsche, Röhricht, Seggenrieder, Ruderal- oder Brachflächen gem. § 3 Abs. 5 Nr. 3 sowie Gewässer und Gebäude-/ Parkanlagen
-  Grenzlinie gem. § 4 Abs. 1 Nr. 2 der Verordnung (Karten 7 und 8)
-  Lagerfläche gem. § 3 Abs. 3 Nr. 1 der Verordnung (Karte 4)

Die Legendensymbole erscheinen in der Karte zum Teil gedreht entsprechend der Ausrichtung des Nordpfeils


















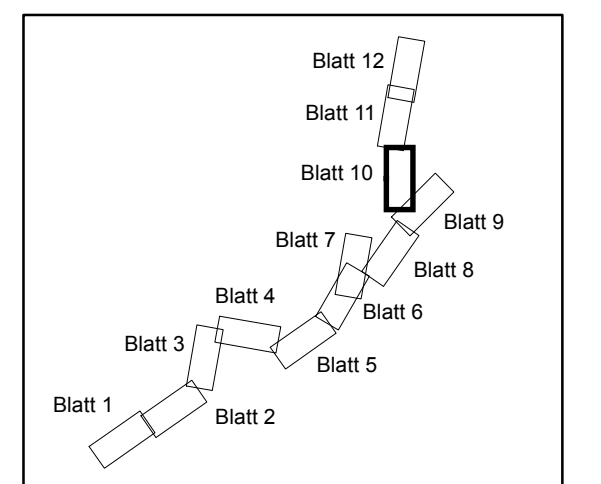
Der Landrat	
Ostermann	
Projekt	Detailkarte zur Verordnung über das Landschaftsschutzgebiet "Böhmeaue"
Fachgruppe	09.5 Natur- und Landschaftsschutz
PlotNr:	9/12
Erstellt am	06.08.2020
Maßstab	1:7.500
Erstellt von	U. Engler
Datenquelle: Basiserfassung FFH 077, NLWK 2003; Aktualisierung der Basiserfassung FFH 077 "Böhmetal" Aland 2016; Präzisierung Grenze FFH 077, NLWK 2017	
Quelle: Auszug aus den Geobasisdaten der Niedersächsischen Vermessungs- und Katasterverwaltung © 2017 	



Verordnung des Landkreises Heidekreis über das Landschaftsschutzgebiet "Böhmeue"

-  Grenze des Landschaftsschutzgebietes
(Die schwarze Linie an der Innenseite des grauen Rasterbandes kennzeichnet die Grenze des Landschaftsschutzgebietes. Randgräben und Gewässer sind einschließlich eines 5 m breiten beidseitigen Uferlandes ab Böschungsoberkante Bestandteil des Landschaftsschutzgebietes.)
-  Wald gem. § 4 Abs. 1 Nr. 1 - 7 der Verordnung
-  Buchenwald (LRT 9110, 9120, 9130) gem. § 4 Abs. 1 Nr. 8 der Verordnung
-  Eichen-, Erlen- und Eschenwald (LRT 9160, 9190, 91E0) gem. § 4 Abs. 1 Nr. 9 der Verordnung
-  Moorwald (LRT 91D0) gem. § 4 Abs. 1 Nr. 10 der Verordnung
-  Flächen des Landes Niedersachsen gem. § 4 Abs. 1 Nr. 13
-  Grünland gem. § 4 Abs. 2 Nr. 1-10 der Verordnung
-  Geschütztes Grünland (§ 30 BNatSchG & LRT 6510) gem. § 4 Abs. 2 Nr. 11 der Verordnung
-  Acker gem. § 4 Abs. 2 Nr. 12 der Verordnung
-  Ganzjährig befahrbare Abschnitte gem. § 4 Abs. 6 Nr. 3 der Verordnung
-  Bootsein- und -ausstiegsstellen gem. § 4 Abs. 6 Nr. 2c) der Verordnung
-  Angrenzende Landschaftsschutzgebiete Böhmetal, Jettebruch, Steinförthsbach, Oberes Böhmetal
-  Bestehende Naturschutzgebiete "Lönsgrab" und "Böhmetal bei Huckenrieth"
(Die Grenze wird durch die Außenseite der Punkte dargestellt)
-  Hecken, Baumreihen, Feldgehölze, Heiden, Weidenbüsche, Röhricht, Seggenrieder, Ruderal- oder Brachflächen gem. § 3 Abs. 5 Nr. 3 sowie Gewässer und Gebäude-/ Parkanlagen
-  Grenzlinie gem. § 4 Abs. 1 Nr. 2 der Verordnung (Karten 7 und 8)
-  Lagerfläche gem. § 3 Abs. 3 Nr. 1 der Verordnung (Karte 4)

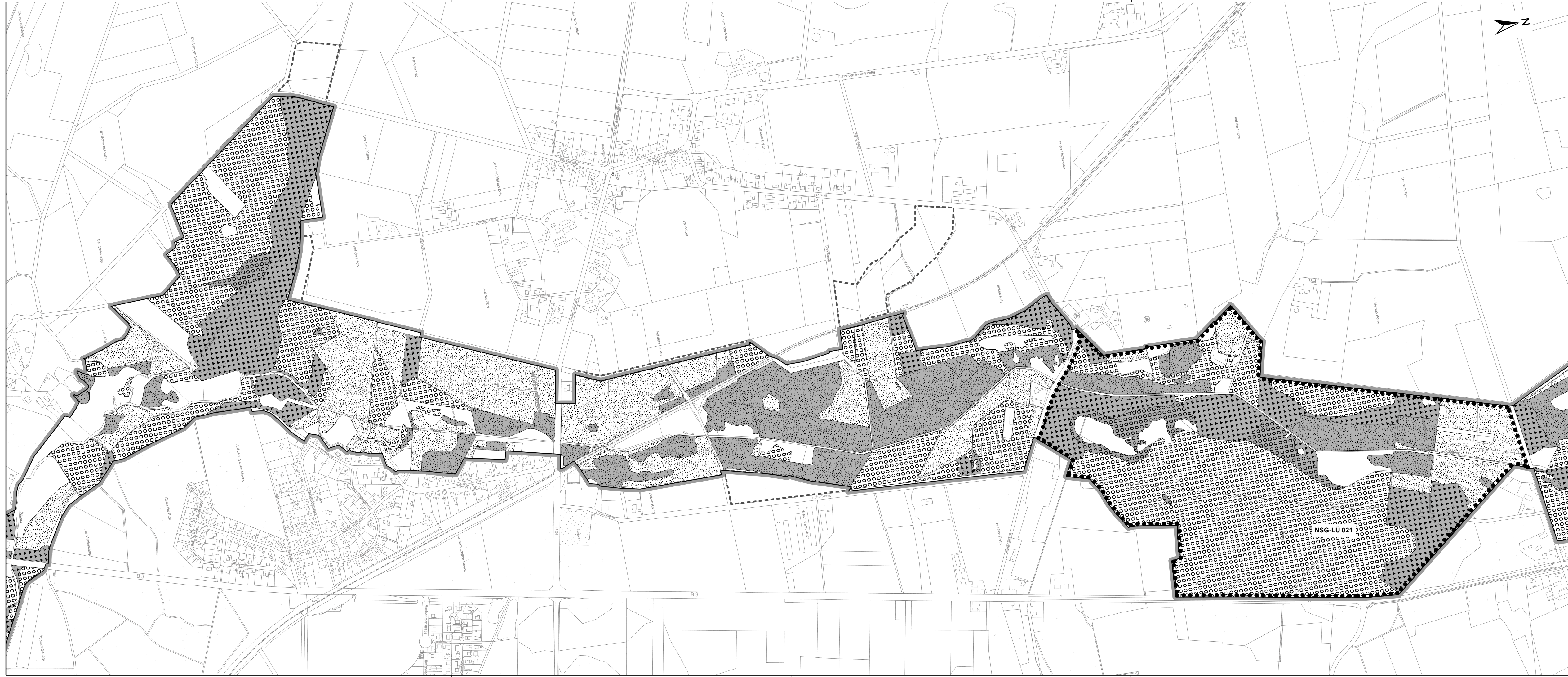
Die Legendensymbole erscheinen in der Karte zum Teil gedreht entsprechend der Ausrichtung des Nordpfeils








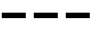





Mitten in Niedersachsen – mitten im Leben.

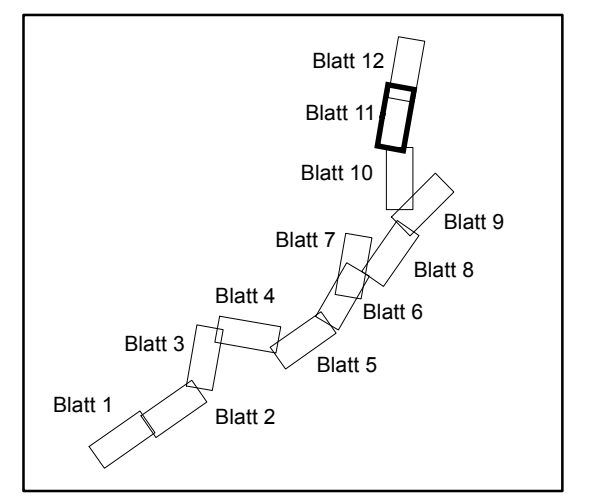
Der Landrat	
Ostermann	
Projekt	Detailkarte zur Verordnung über das Landschaftsschutzgebiet "Böhmeue"
Fachgruppe	09.5 Natur- und Landschaftsschutz
PlotNr:	10/12
Erstellt am	06.08.2020
Maßstab	1:7.500
Erstellt von	U. Englert
Datenquelle: Basiserfassung FFH 077, NLWKN 2003; Aktualisierung der Basiserfassung FFH 077 "Böhmetal" Aland 2016; Präzisierung Grenze FFH 077, NLWKN	
Quelle: Auszug aus den Geobasisdaten der Niedersächsischen Vermessungs- und Katasterverwaltung © 2017 	



Verordnung des Landkreises Heidekreis über das Landschaftsschutzgebiet "Böhmeaue"

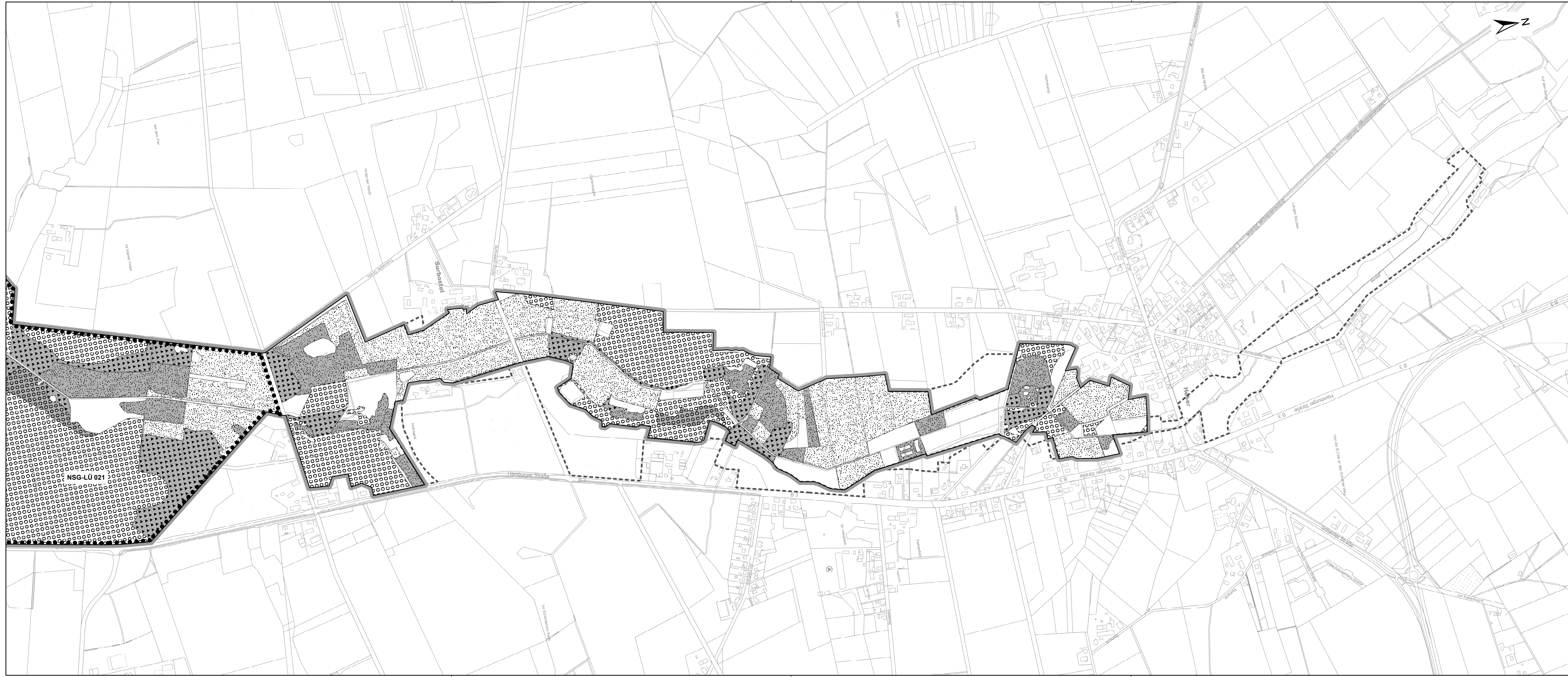
-  Grenze des Landschaftsschutzgebietes
(Die schwarze Linie an der Innenseite des grauen Rasterbandes kennzeichnet die Grenze des Landschaftsschutzgebietes. Randgräben und Gewässer sind einschließlich eines 5 m breiten beidseitigen Uferandes ab Böschungsoberkante Bestandteil des Landschaftsschutzgebietes.)
-  Wald gem. § 4 Abs. 1 Nr. 1 - 7 der Verordnung
-  Buchenwald (LRT 9110, 9120, 9130) gem. § 4 Abs. 1 Nr. 8 der Verordnung
-  Eichen-, Erlen- und Eschenwald (LRT 9160, 9190, 91E0) gem. § 4 Abs. 1 Nr. 9 der Verordnung
-  Moorwald (LRT 91D0) gem. § 4 Abs. 1 Nr. 10 der Verordnung
-  Flächen des Landes Niedersachsen gem. § 4 Abs. 1 Nr. 13
-  Grünland gem. § 4 Abs. 2 Nr. 1-10 der Verordnung
-  Geschütztes Grünland (§ 30 BNatSchG & LRT 6510) gem. § 4 Abs. 2 Nr. 11 der Verordnung
-  Acker gem. § 4 Abs. 2 Nr. 12 der Verordnung
-  Ganzjährig befahrbare Abschnitte gem. § 4 Abs. 6 Nr. 3 der Verordnung
-  Bootsein- und -ausstiegsstellen gem. § 4 Abs. 6 Nr. 2c) der Verordnung
-  Angrenzende Landschaftsschutzgebiete Böhmetal, Jettebruch, Steinförthsbach, Oberes Böhmetal
-  Bestehende Naturschutzgebiete "Lönsgrab" und "Böhmetal bei Huckenrieth"
(Die Grenze wird durch die Außenseite der Punkte dargestellt)
-  Hecken, Baumreihen, Feldgehölze, Heiden, Weidenbüsche, Röhricht, Seggenrieder, Ruderal- oder Brachflächen gem. § 3 Abs. 5 Nr. 3 sowie Gewässer und Gebäude-/ Parkanlagen
-  Grenzlinie gem. § 4 Abs. 1 Nr. 2 der Verordnung (Karten 7 und 8)
-  Lagerfläche gem. § 3 Abs. 3 Nr. 1 der Verordnung (Karte 4)

Die Legendensymbole erscheinen in der Karte zum Teil gedreht entsprechend der Ausrichtung des Nordpfeils




















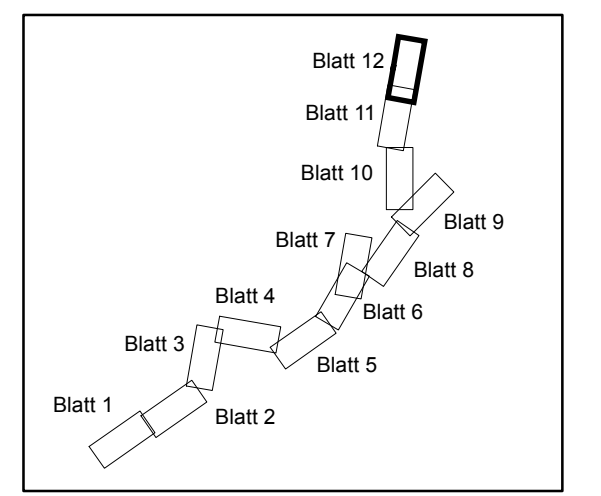
Der Landrat	
Ostermann	
Projekt Detailkarte zur Verordnung über das Landschaftsschutzgebiet "Böhmeaue"	
Fachgruppe 09.5 Natur- und Landschaftsschutz	
PlotNr. 11/12	Erstellt am 06.08.2020
Maßstab 1:7.500	Erstellt von U. Englert
Datenquelle: Basiserfassung FFH 077, NLWKN 2003; Aktualisierung der Basiserfassung FFH 077 "Böhmetal" Aland 2016; Präzisierung Grenze FFH 077, NLWKN	
Quelle: Auszug aus den Geobasisdaten der Niedersächsischen Vermessungs- und Katasterverwaltung © 2017 	



Verordnung des Landkreises Heidekreis über das Landschaftsschutzgebiet "Böhmeaue"

-  Grenze des Landschaftsschutzgebietes
(Die schwarze Linie an der Innenseite des grauen Rasterbandes kennzeichnet die Grenze des Landschaftsschutzgebietes. Randgräben und Gewässer sind einschließlich eines 5 m breiten beidseitigen Uferrandes ab Böschungsoberkante Bestandteil des Landschaftsschutzgebietes.)
-  Wald gem. § 4 Abs. 1 Nr. 1 - 7 der Verordnung
-  Buchenwald (LRT 9110, 9120, 9130) gem. § 4 Abs. 1 Nr. 8 der Verordnung
-  Eichen-, Erlen- und Eschenwald (LRT 9160, 9190, 91E0) gem. § 4 Abs. 1 Nr. 9 der Verordnung
-  Moorwald (LRT 91D0) gem. § 4 Abs. 1 Nr. 10 der Verordnung
-  Flächen des Landes Niedersachsen gem. § 4 Abs. 1 Nr. 13
-  Grünland gem. § 4 Abs. 2 Nr. 1-10 der Verordnung
-  Geschütztes Grünland (§ 30 BNatSchG & LRT 6510) gem. § 4 Abs. 2 Nr. 11 der Verordnung
-  Acker gem. § 4 Abs. 2 Nr. 12 der Verordnung
-  Ganzjährig befahrbare Abschnitte gem. § 4 Abs. 6 Nr. 3 der Verordnung
-  Bootsein- und -ausstiegsstellen gem. § 4 Abs. 6 Nr. 2c) der Verordnung
-  Angrenzende Landschaftsschutzgebiete Böhmetal, Jettebruch, Steinförthsbach, Oberes Böhmetal
-  Bestehende Naturschutzgebiete "Lönsgrab" und "Böhmetal bei Huckenrieth"
(Die Grenze wird durch die Außenseite der Punkte dargestellt)
-  Hecken, Baumreihen, Feldgehölze, Heiden, Weidenbüsche, Röhricht, Seggenrieder, Ruderal- oder Brachflächen gem. § 3 Abs. 5 Nr. 3 sowie Gewässer und Gebäude-/ Parkanlagen
-  Grenzlinie gem. § 4 Abs. 1 Nr. 2 der Verordnung (Karten 7 und 8)
-  Lagerfläche gem. § 3 Abs. 3 Nr. 1 der Verordnung (Karte 4)

Die Legendensymbole erscheinen in der Karte zum Teil gedreht entsprechend der Ausrichtung des Nordpfeils





Der Landrat	
Ostermann	
Projekt Detailkarte zur Verordnung über das Landschaftsschutzgebiet "Böhmeaue"	
Fachgruppe 09.5 Natur- und Landschaftsschutz	
PflichtNr. 12/12	Erstellt am 06.08.2020
Maßstab 1:7.500	Erstellt von U. Engler
Datenquelle: Basisfassung FFH 077, NLWKN 2003; Aktualisierung der Basisfassung FFH 077 "Böhmetal" Aland 2016; Präzisierung Grenze FFH 077, NLWKN	
Quelle: Auszug aus den Geobasisdaten der Niedersächsischen Vermessungs- und Katasterverwaltung © 2017 	