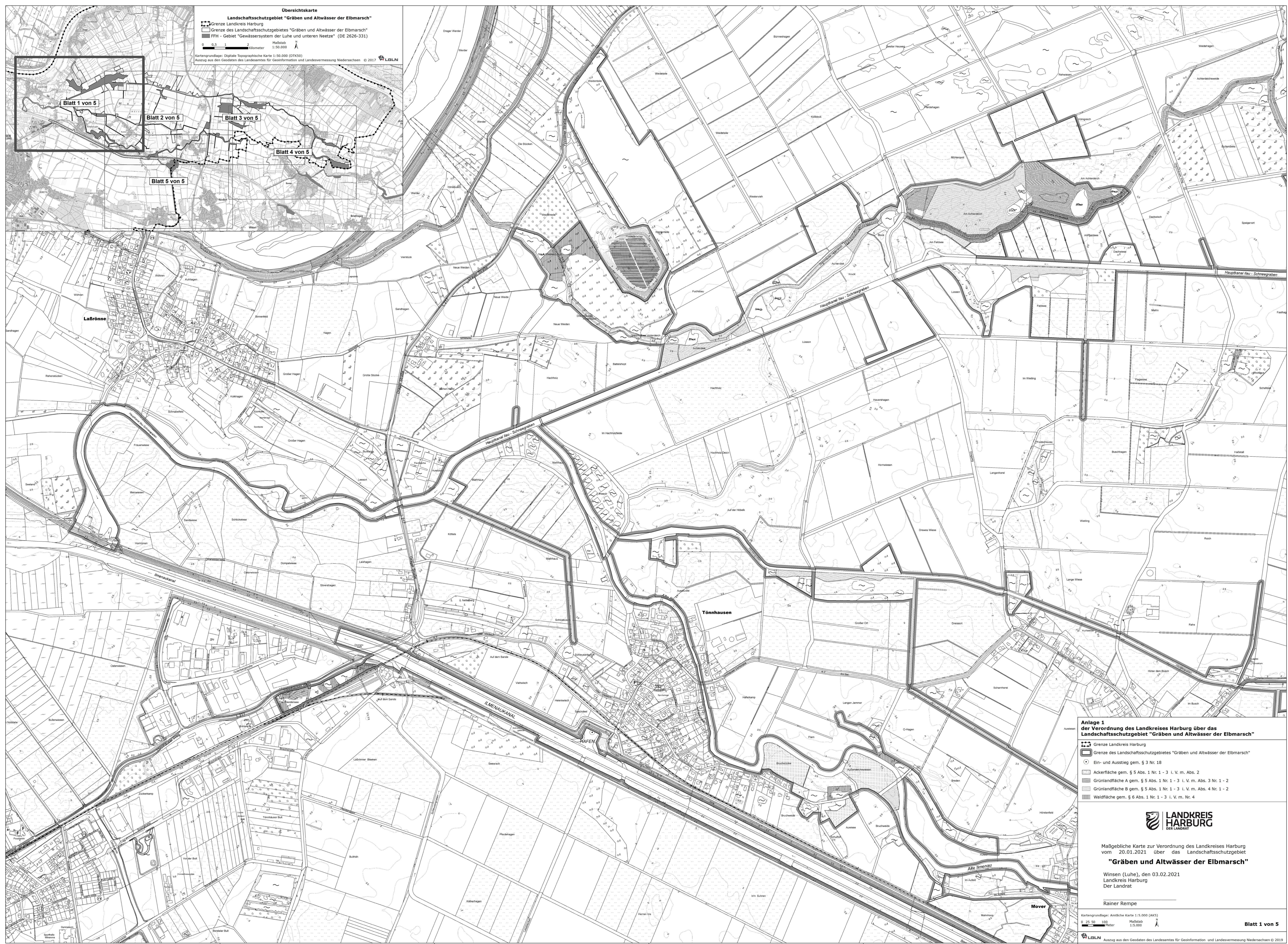
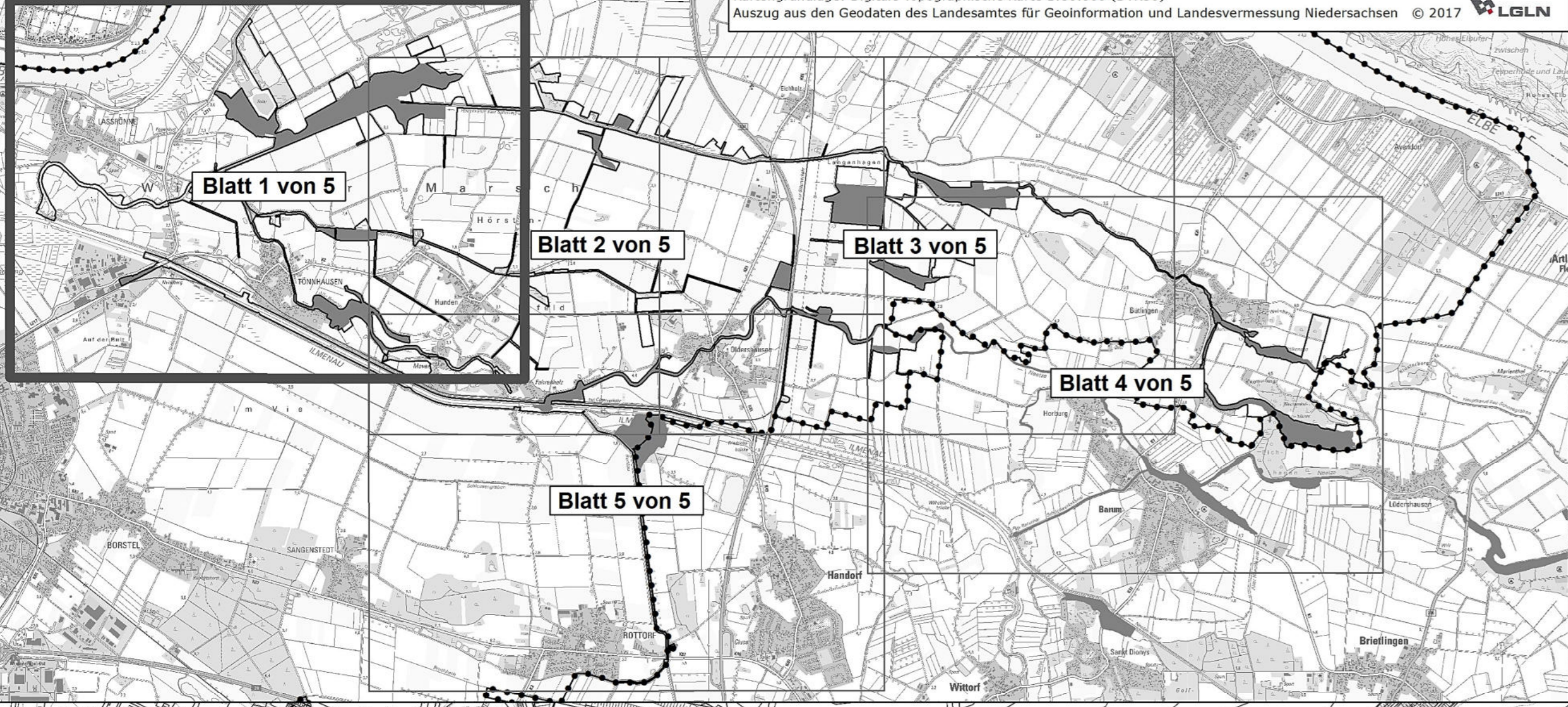


**Übersichtskarte**  
 Landschaftsschutzgebiet "Gräben und Altwässer der Elbmarsch"  
 Grenze Landkreis Harburg  
 Grenze des Landschaftsschutzgebietes "Gräben und Altwässer der Elbmarsch"  
 FFH - Gebiet "Gewässersystem der Luhe und unteren Netze" (DE 2626-331)  
 Kartengrundlage: Digitale Topographische Karte 1:50.000 (DTK50)  
 Auszug aus den Geodaten des Landesamtes für Geoinformation und Landesvermessung Niedersachsen © 2017 LBLN



**Anlage 1**  
 der Verordnung des Landkreises Harburg über das  
 Landschaftsschutzgebiet "Gräben und Altwässer der Elbmarsch"

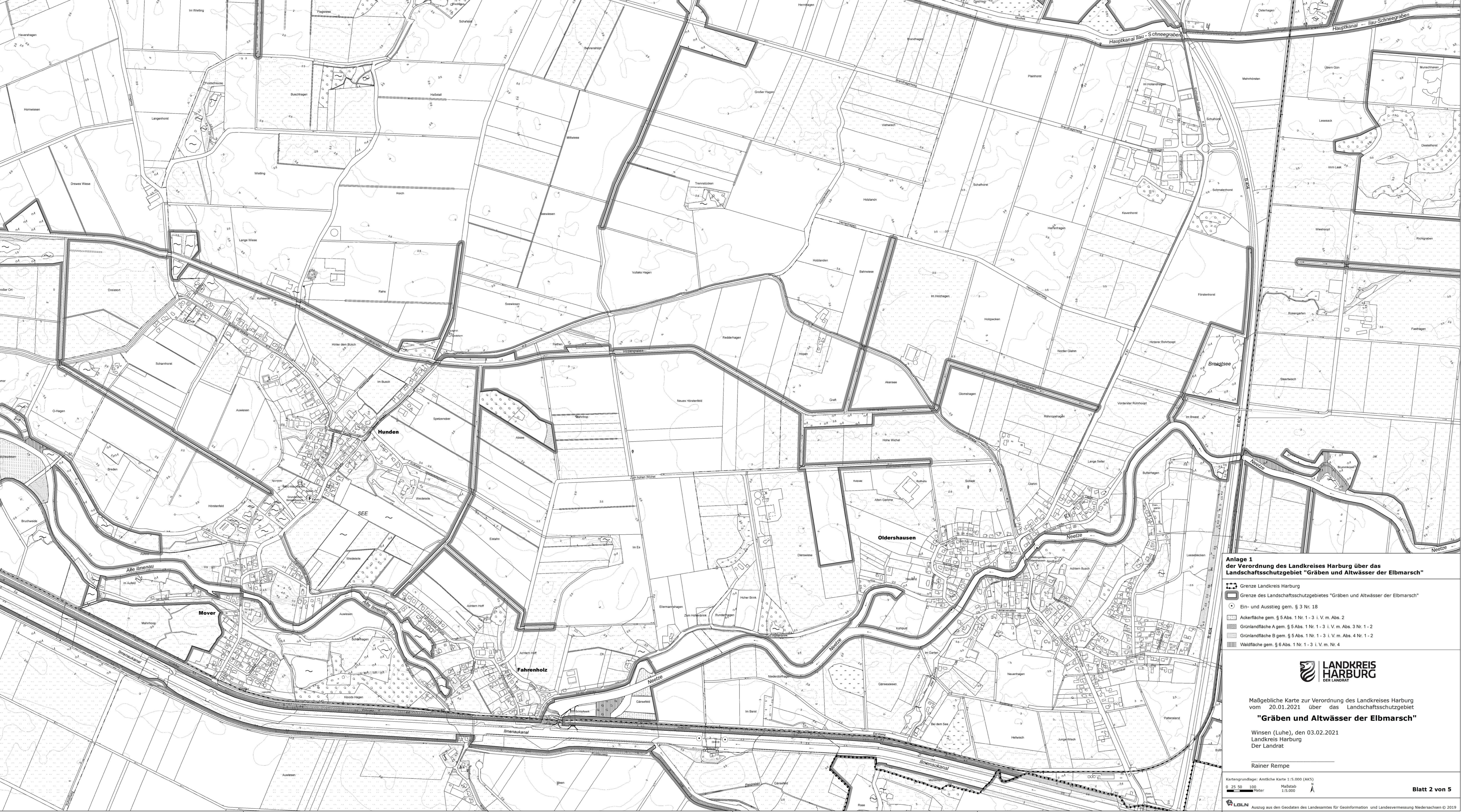
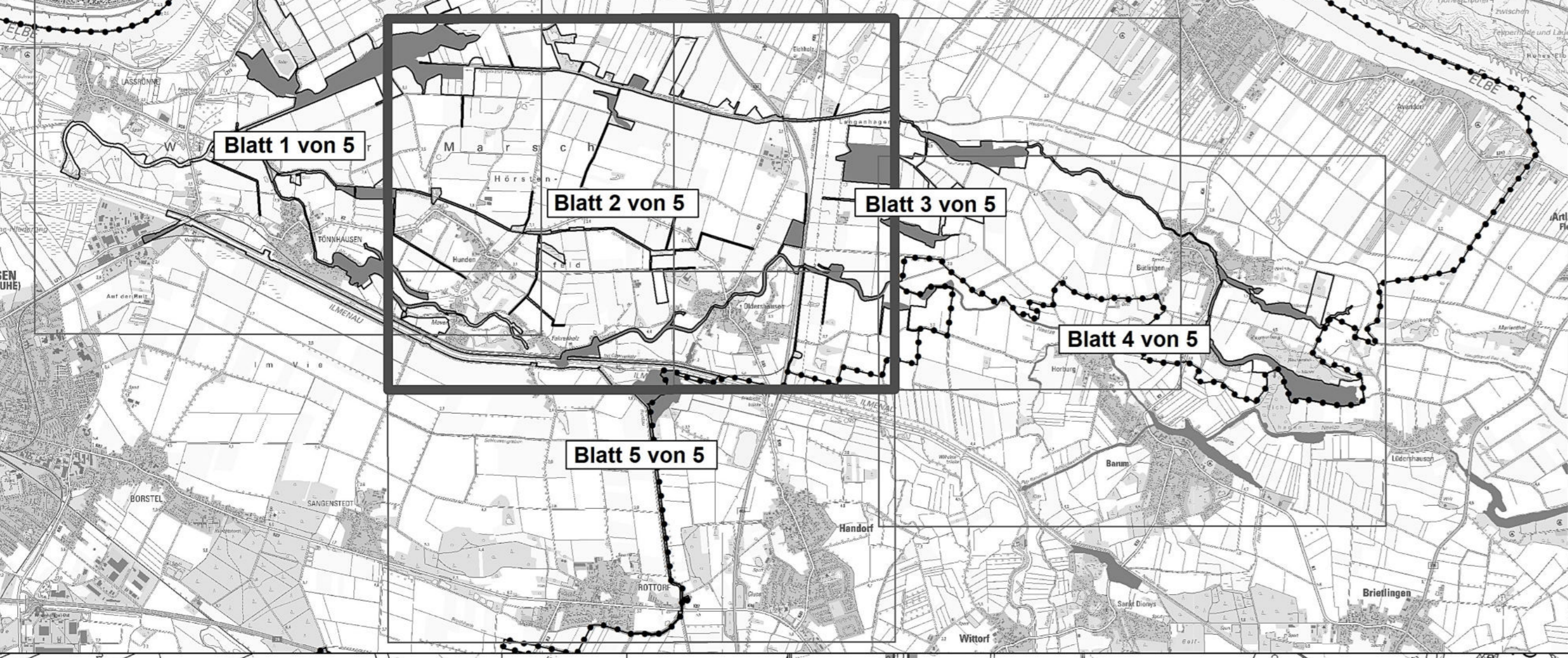
○ Grenze Landkreis Harburg  
 □ Grenze des Landschaftsschutzgebietes "Gräben und Altwässer der Elbmarsch"  
 ○ Ein- und Ausstieg gem. § 3 Nr. 18  
 □ Ackerfläche gem. § 5 Abs. 1 Nr. 1 - 3 i. V. m. Abs. 2  
 □ Grünlandfläche A gem. § 5 Abs. 1 Nr. 1 - 3 i. V. m. Abs. 3 Nr. 1 - 2  
 □ Grünlandfläche B gem. § 5 Abs. 1 Nr. 1 - 3 i. V. m. Abs. 4 Nr. 1 - 2  
 □ Waldfläche gem. § 6 Abs. 1 Nr. 1 - 3 i. V. m. Nr. 4



Maßgebliche Karte zur Verordnung des Landkreises Harburg vom 20.01.2021 über das Landschaftsschutzgebiet "Gräben und Altwässer der Elbmarsch"  
 Winsen (Luhe), den 03.02.2021  
 Landkreis Harburg  
 Der Landrat

Rainer Rempe

**Übersichtskarte**  
 Landschaftsschutzgebiet "Gräben und Altwässer der Elbmarsch"  
 - Grenze Landkreis Harburg  
 - Grenze des Landschaftsschutzgebietes "Gräben und Altwässer der Elbmarsch"  
 - FFH - Gebiet "Gewässersystem der Luhe und unteren Netze" (DE 2626-331)  
 Kartengrundlage: Digitale Topographische Karte 1:50.000 (DTK50)  
 Auszug aus den Geodaten des Landesamtes für Geoinformation und Landesvermessung Niedersachsen © 2017 LBLN



**Anlage 1**  
 der Verordnung des Landkreises Harburg über das  
 Landschaftsschutzgebiet "Gräben und Altwässer der Elbmarsch"

- Grenze Landkreis Harburg  
 - Grenze des Landschaftsschutzgebietes "Gräben und Altwässer der Elbmarsch"  
 - Ein- und Ausstieg gem. § 3 Nr. 18  
 - Ackerfläche gem. § 5 Abs. 1 Nr. 1-3 i. V. m. Abs. 2  
 - Grünlandfläche A gem. § 5 Abs. 1 Nr. 1-3 i. V. m. Abs. 3 Nr. 1-2  
 - Grünlandfläche B gem. § 5 Abs. 1 Nr. 1-3 i. V. m. Abs. 4 Nr. 1-2  
 - Waldfläche gem. § 6 Abs. 1 Nr. 1-3 i. V. m. Nr. 4

**LANDKREIS HARBURG**  
 DER LANDRAT

Maßgebliche Karte zur Verordnung des Landkreises Harburg vom 20.01.2021 über das Landschaftsschutzgebiet "Gräben und Altwässer der Elbmarsch"

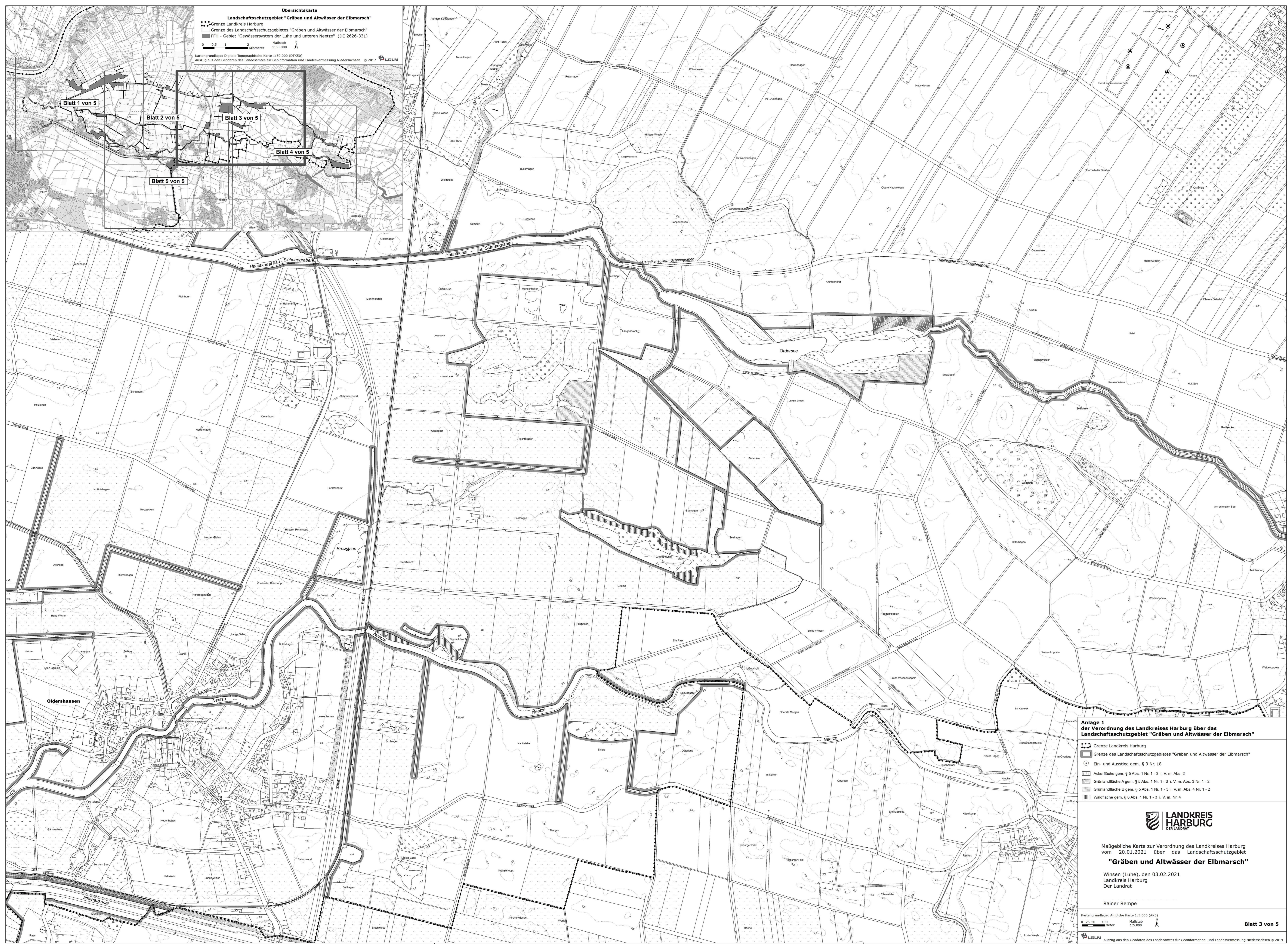
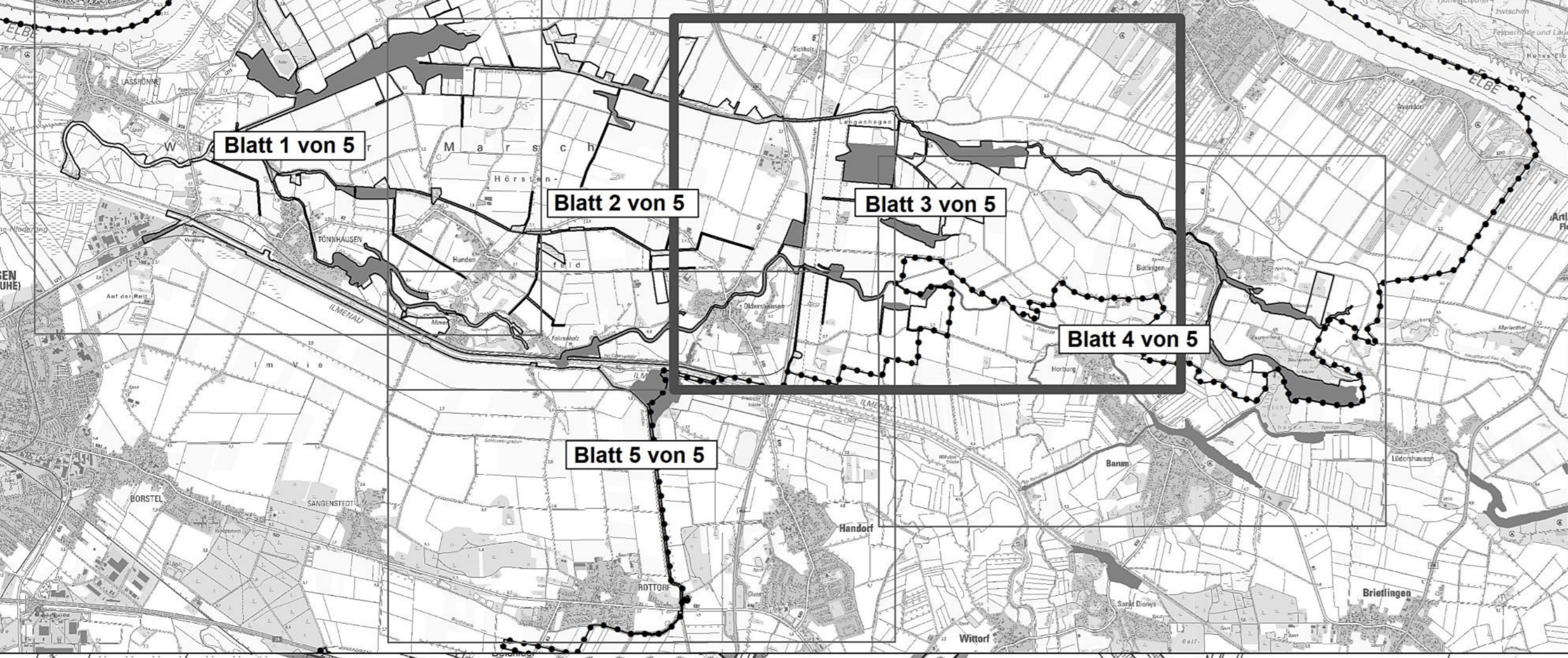
Winsen (Luhe), den 03.02.2021  
 Landkreis Harburg  
 Der Landrat

Rainer Rempe

Kartengrundlage: Amtliche Karte 1:50.000 (AKS)  
 Maßstab: 1:5.000

LBLN Auszug aus den Geodaten des Landesamtes für Geoinformation und Landesvermessung Niedersachsen © 2019

**Übersichtskarte**  
 - - - Grenze Landkreis Harburg  
 - - - Grenze des Landschaftsschutzgebietes "Gräben und Altwässer der Elbmarsch"  
 - - - FFH - Gebiet "Gewässersystem der Luhe und unteren Netze" (DE 2626-331)  
 Maßstab 1:50.000  
 Kartengrundlage: Digitale Topographische Karte 1:50.000 (DTK50)  
 Auszug aus den Geodaten des Landesamtes für Geoinformation und Landesvermessung Niedersachsen © 2017 LGLN



**Anlage 1**  
 der Verordnung des Landkreises Harburg über das  
 Landschaftsschutzgebiet "Gräben und Altwässer der Elbmarsch"

- Grenze Landkreis Harburg
- Grenze des Landschaftsschutzgebietes "Gräben und Altwässer der Elbmarsch"
- Ein- und Ausstieg gem. § 3 Nr. 18
- Ackerfläche gem. § 5 Abs. 1 Nr. 1-3 i. V. m. Abs. 2
- Grünlandfläche A gem. § 5 Abs. 1 Nr. 1-3 i. V. m. Abs. 3 Nr. 1-2
- Grünlandfläche B gem. § 5 Abs. 1 Nr. 1-3 i. V. m. Abs. 4 Nr. 1-2
- Waldfläche gem. § 6 Abs. 1 Nr. 1-3 i. V. m. Nr. 4



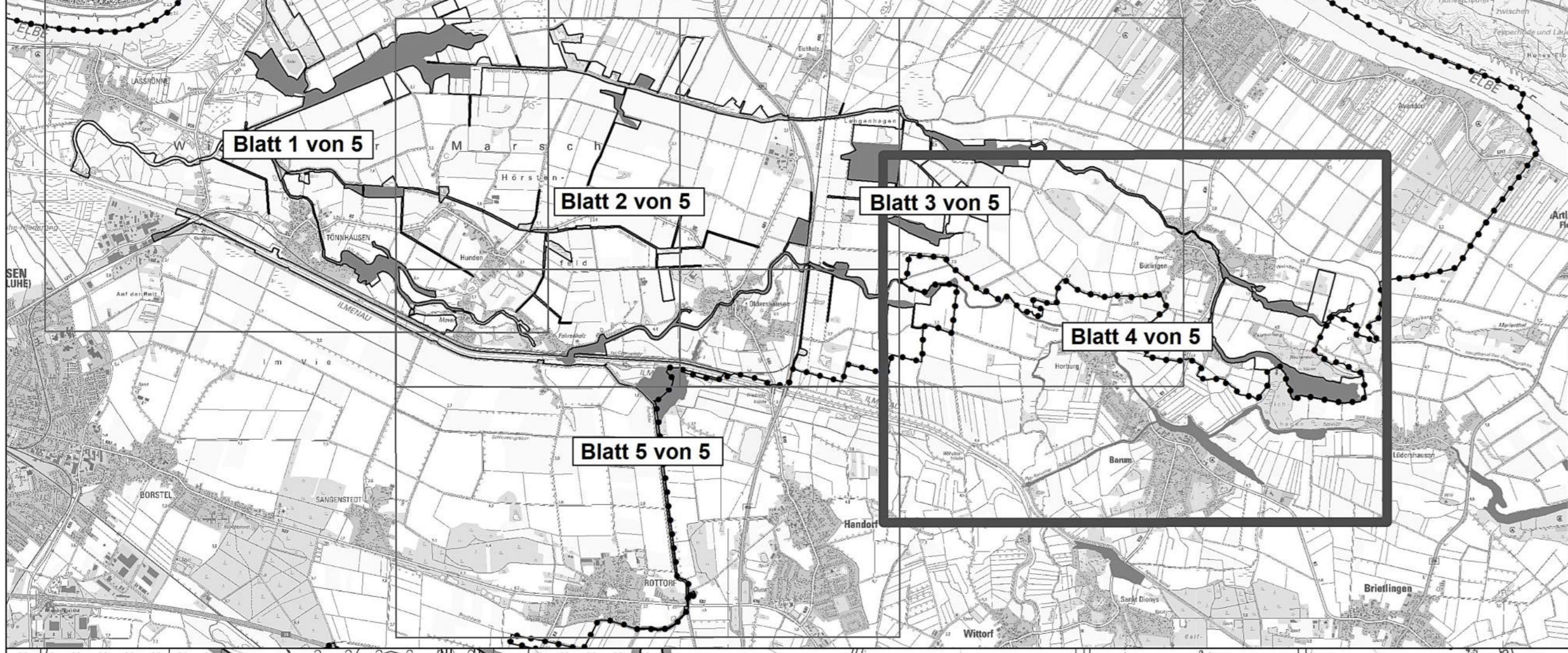
Maßgebliche Karte zur Verordnung des Landkreises Harburg vom 20.01.2021 über das Landschaftsschutzgebiet "Gräben und Altwässer der Elbmarsch"

Winsen (Luhe), den 03.02.2021  
 Landkreis Harburg  
 Der Landrat

Rainer Rempe

Kartengrundlage: Amtliche Karte 1:50.000 (AK5)  
 Maßstab 1:50.000

**Übersichtskarte**  
 Landschaftsschutzgebiet "Gräben und Altwässer der Elbmarsch"  
 - Grenze Landkreis Harburg  
 - Grenze des Landschaftsschutzgebietes "Gräben und Altwässer der Elbmarsch"  
 - FFH - Gebiet "Gewässersystem der Luhe und unteren Netze" (DE 2626-331)  
 Maßstab 1:50.000  
 Kartengrundlage: Digitale Topographische Karte 1:50.000 (DTK50)  
 Auszug aus den Geodaten des Landesamtes für Geoinformation und Landesvermessung Niedersachsen © 2017 LBLN



**Anlage 1**  
 der Verordnung des Landkreises Harburg über das  
 Landschaftsschutzgebiet "Gräben und Altwässer der Elbmarsch"

- Grenze Landkreis Harburg
- Grenze des Landschaftsschutzgebietes "Gräben und Altwässer der Elbmarsch"
- Ein- und Ausstieg gem. § 3 Nr. 18
- Ackerfläche gem. § 5 Abs. 1 Nr. 1-3 i. V. m. Abs. 2
- Grünlandfläche A gem. § 5 Abs. 1 Nr. 1-3 i. V. m. Abs. 3 Nr. 1-2
- Grünlandfläche B gem. § 5 Abs. 1 Nr. 1-3 i. V. m. Abs. 4 Nr. 1-2
- Waldfläche gem. § 6 Abs. 1 Nr. 1-3 i. V. m. Nr. 4



Maßgebliche Karte zur Verordnung des Landkreises Harburg vom 20.01.2021 über das Landschaftsschutzgebiet "Gräben und Altwässer der Elbmarsch"

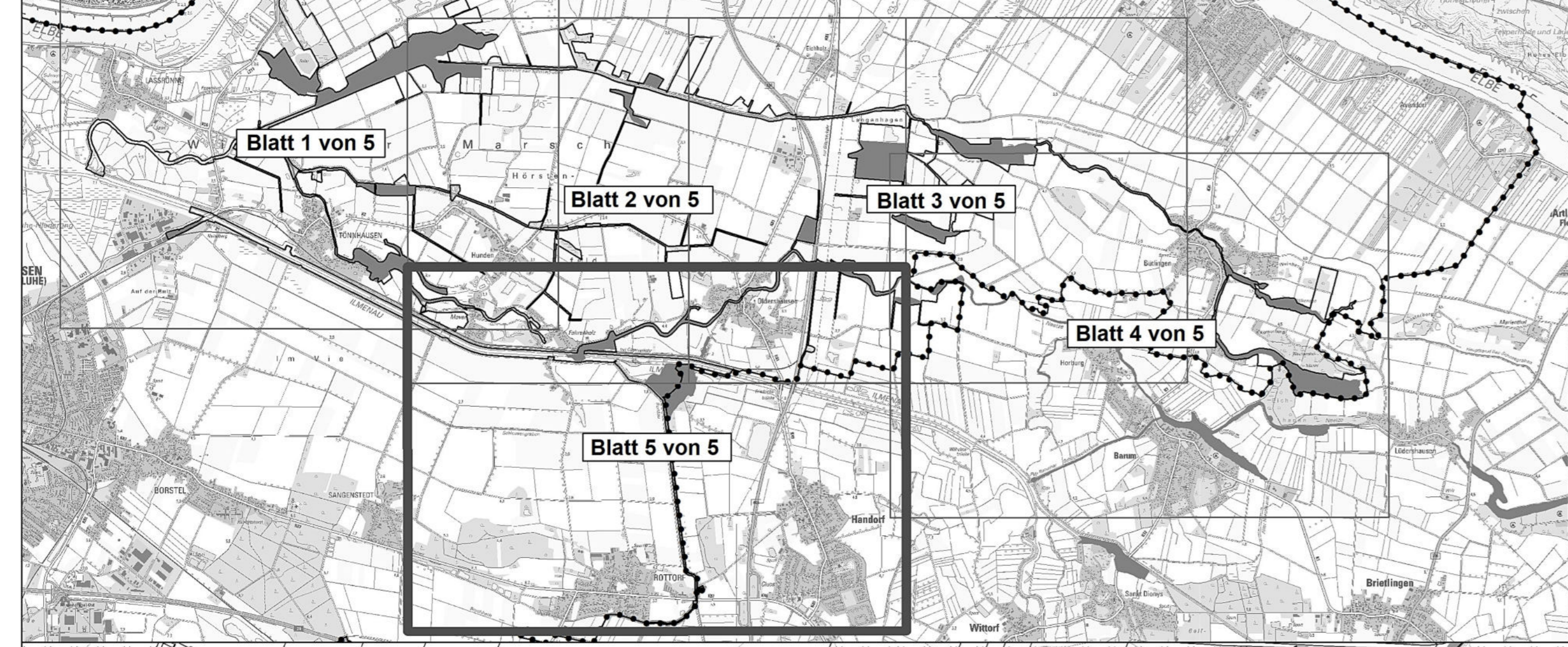
Winsen (Luhe), den 03.02.2021  
 Landkreis Harburg  
 Der Landrat

Rainer Rempe

**Landschaftsschutzgebiet "Gräben und Altwässer der Elbmarsch"**

Grenze Landkreis Harburg  
 Grenze des Landschaftsschutzgebietes "Gräben und Altwässer der Elbmarsch"  
 FFH - Gebiet "Gewässersystem der Luhe und unteren Neetze" (DE 2626-331)

Kartengrundlage: Digitale Topographische Karte 1:50.000 (DTK50)  
 Auszug aus den Geodaten des Landesamtes für Geoinformation und Landesvermessung Niedersachsen © 2017 LGLN



**Anlage 1**  
 der Verordnung des Landkreises Harburg über das  
 Landschaftsschutzgebiet "Gräben und Altwässer der Elbmarsch"

Grenze Landkreis Harburg  
 Grenze des Landschaftsschutzgebietes "Gräben und Altwässer der Elbmarsch"

Ein- und Ausstieg gem. § 3 Nr. 18  
 Ackerfläche gem. § 5 Abs. 1 Nr. 1 - 3 i. V. m. Abs. 2  
 Grünlandfläche A gem. § 5 Abs. 1 Nr. 1 - 3 i. V. m. Abs. 3 Nr. 1 - 2  
 Grünlandfläche B gem. § 5 Abs. 1 Nr. 1 - 3 i. V. m. Abs. 4 Nr. 1 - 2  
 Waldfläche gem. § 6 Abs. 1 Nr. 1 - 3 i. V. m. Nr. 4



Maßgebliche Karte zur Verordnung des Landkreises Harburg vom 20.01.2021 über das Landschaftsschutzgebiet "Gräben und Altwässer der Elbmarsch"

Winsen (Luhe), den 03.02.2021  
 Landkreis Harburg  
 Der Landrat

Rainer Rempe

Kartengrundlage: Amtliche Karte 1:50.000 (AKS)  
 Maßstab 1:50.000