




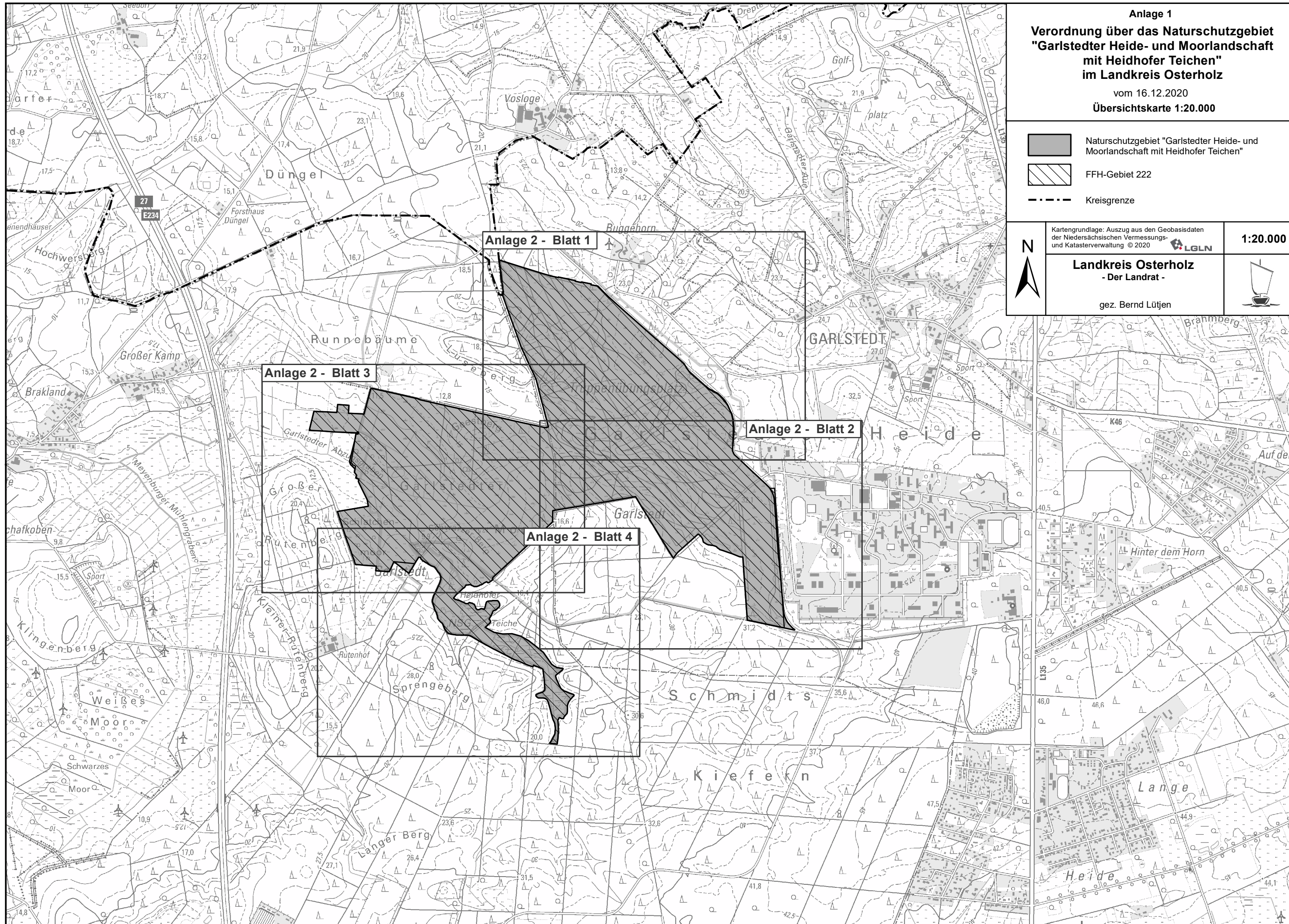


Anlage 1
Verordnung über das Naturschutzgebiet
"Garlsteder Heide- und Moorlandschaft
mit Heidhofer Teichen"
im Landkreis Osterholz
 vom 16.12.2020
Übersichtskarte 1:20.000

-  Naturschutzgebiet "Garlsteder Heide- und Moorlandschaft mit Heidhofer Teichen"
-  FFH-Gebiet 222
-  Kreisgrenze




Kartengrundlage: Auszug aus den Geobasisdaten der Niedersächsischen Vermessungs- und Katasterverwaltung © 2020 	1:20.000
Landkreis Osterholz - Der Landrat -	
gez. Bernd Lütjen 	



Anlage 2
Verordnung über das Naturschutzgebiet
"Garlstedter Heide- und Moorlandschaft
mit Heidhofer Teichen"
im Landkreis Osterholz

vom 16.12.2020

Maßgebliche Karte - Blatt 1 von 4

-  Grenze des Naturschutzgebietes "Garlstedter Heide- und Moorlandschaft mit Heidhofer Teichen" (Innenseite der Linie)
-  FFH-Gebiet 222
-  Kreisgrenze



Kartengrundlage: Auszug aus den Geobasisdaten
der Niedersächsischen Vermessungs-
und Katasterverwaltung © 2017

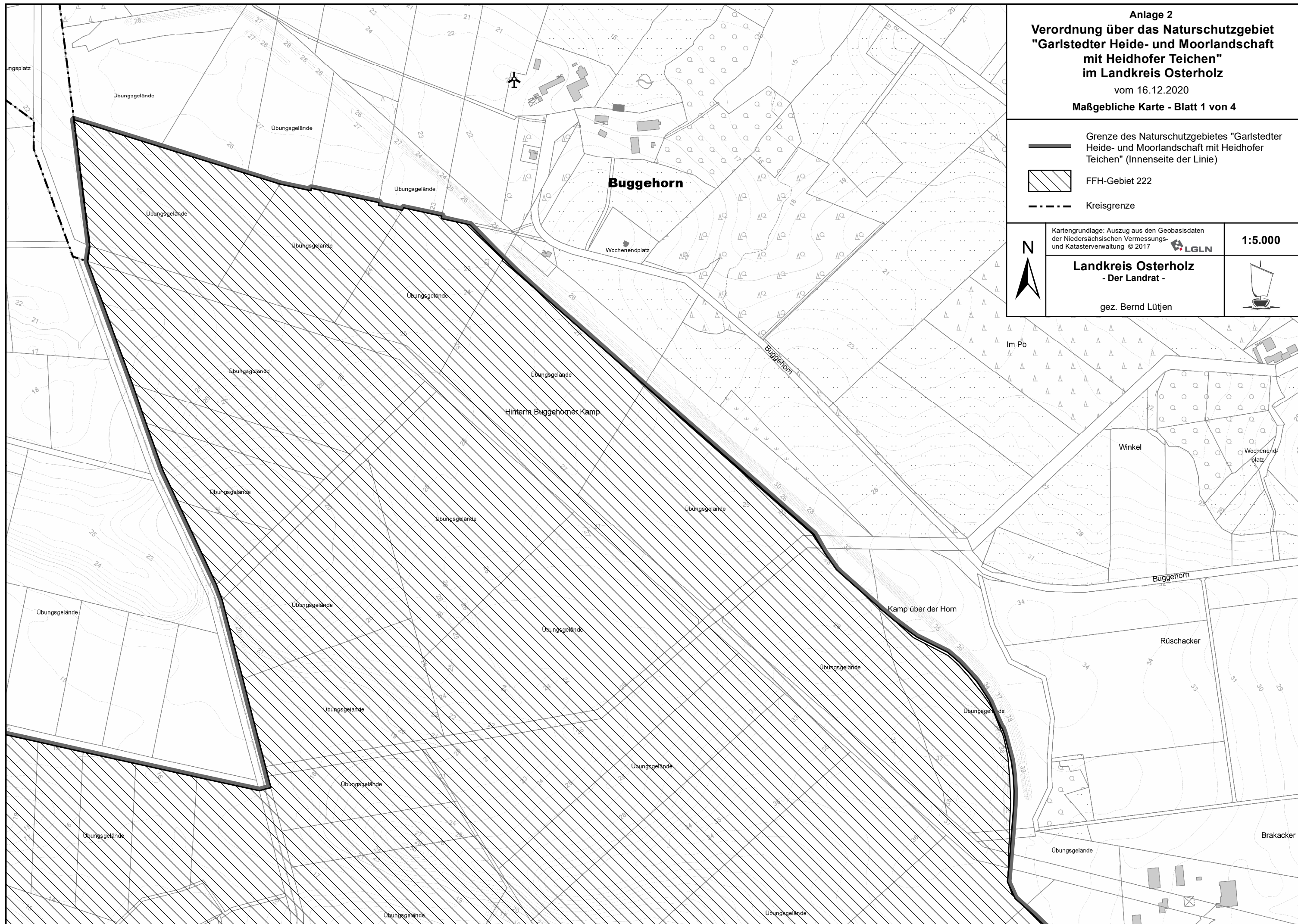


1:5.000

Landkreis Osterholz
- Der Landrat -



gez. Bernd Lütjen











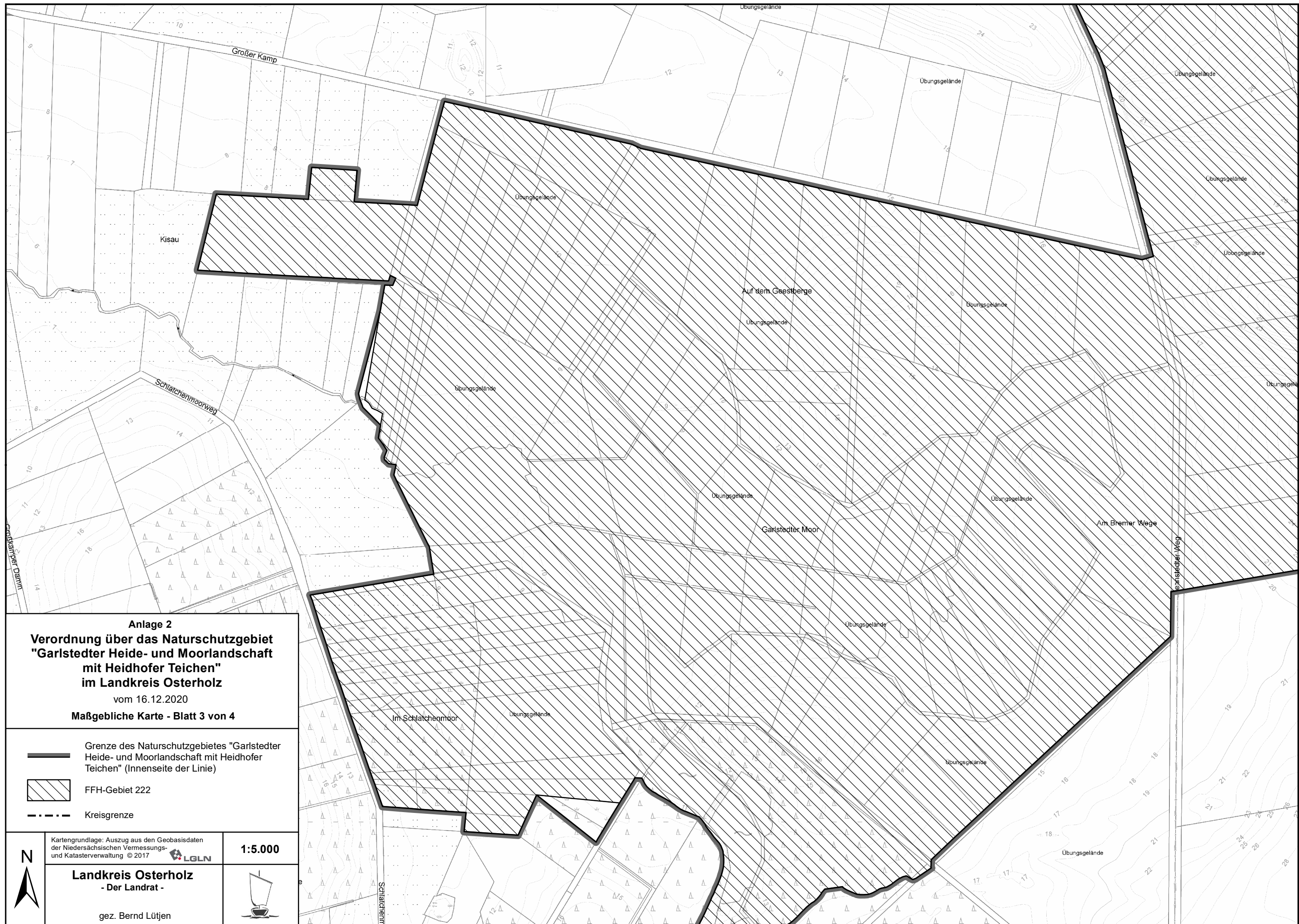
Anlage 2
Verordnung über das Naturschutzgebiet
"Garlstedter Heide- und Moorlandschaft
mit Heidhofer Teichen"
im Landkreis Osterholz

vom 16.12.2020

Maßgebliche Karte - Blatt 2 von 4

-  Grenze des Naturschutzgebietes "Garlstedter Heide- und Moorlandschaft mit Heidhofer Teichen" (Innenseite der Linie)
-  FFH-Gebiet 222
-  Kreisgrenze

	Kartengrundlage: Auszug aus den Geobasisdaten der Niedersächsischen Vermessungs- und Katasterverwaltung © 2017 	1:5.000
	Landkreis Osterholz - Der Landrat -	
gez. Bernd Lütjen		



Anlage 2
Verordnung über das Naturschutzgebiet
"Garlstedter Heide- und Moorlandschaft
mit Heidhofer Teichen"
im Landkreis Osterholz
 vom 16.12.2020
Maßgebliche Karte - Blatt 3 von 4

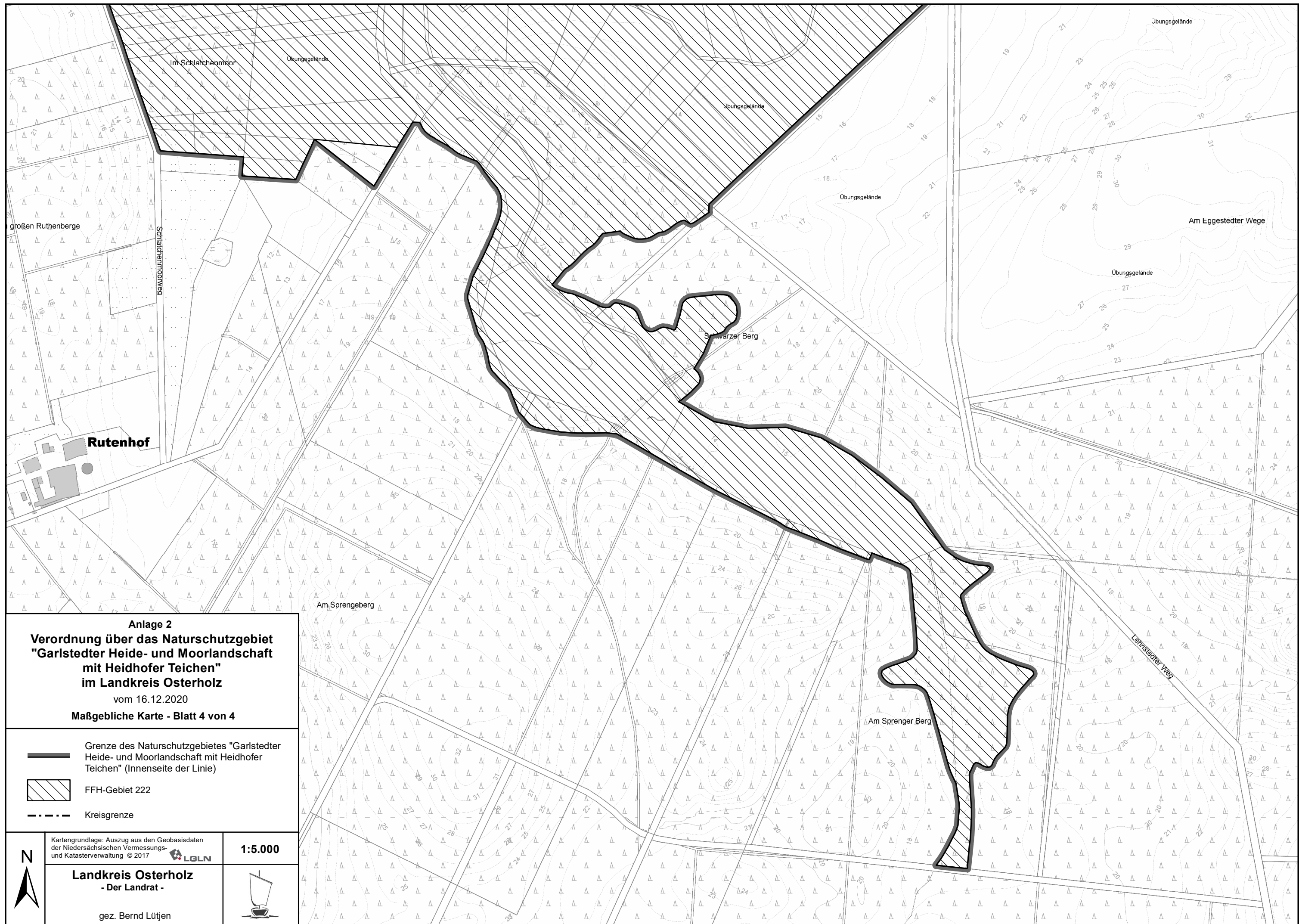
- Grenze des Naturschutzgebietes "Garlstedter Heide- und Moorlandschaft mit Heidhofer Teichen" (Innenseite der Linie)
- FFH-Gebiet 222
- Kreisgrenze

Kartengrundlage: Auszug aus den Geobasisdaten der Niedersächsischen Vermessungs- und Katasterverwaltung © 2017

Landkreis Osterholz
 - Der Landrat -

gez. Bernd Lütjen

1:5.000



Anlage 2
Verordnung über das Naturschutzgebiet
"Garlsteder Heide- und Moorlandschaft
mit Heidhofer Teichen"
im Landkreis Osterholz
 vom 16.12.2020
Maßgebliche Karte - Blatt 4 von 4

- Grenze des Naturschutzgebietes "Garlsteder Heide- und Moorlandschaft mit Heidhofer Teichen" (Innenseite der Linie)
- FFH-Gebiet 222
- Kreisgrenze

	Kartgrundlage: Auszug aus den Geobasisdaten der Niedersächsischen Vermessungs- und Katasterverwaltung © 2017	1:5.000
Landkreis Osterholz - Der Landrat -		
gez. Bernd Lütjen		