

Erholungszone 2 gemäß § 4 Abs. 2 Nr. 3 b

Erholungszone 2 gemäß § 4 Abs. 2 Nr. 3 b

Erholungszone 1 gemäß § 4 Abs. 2 Nr. 3 a

**Übersichtskarte
Naturschutzgebiet
"Elbeniederung von Avendorf bis Rönne"**

- Grenze Landkreis Harburg
- Grenze des Naturschutzgebietes
- FFH-Gebiet 074 "Elbeniederung zwischen Schnackenburg und Geesthacht"

0 1,5 3 Kilometer
Auszug aus den Geodaten des Landesamts für Geoinformation und Landesvermessung Niedersachsen © 2019 Maßstab 1:50.000

**Anlage 1
der Verordnung des Landkreises Harburg über das
Naturschutzgebiet "Elbeniederung von Avendorf bis Rönne"**

- Grenze Landkreis Harburg
- Grenze des Naturschutzgebietes
- Ackerflächen gemäß § 4 Abs. 3 Nr. 1
- Grünlandflächen A gemäß § 4 Abs. 3 Nr. 2
- Grünlandflächen B gemäß § 4 Abs. 3 Nr. 3
- Grünlandflächen C gemäß § 4 Abs. 3 Nr. 4
- Erholungszone 1 gemäß § 4 Abs. 2 Nr. 3 a
- Erholungszone 2 gemäß § 4 Abs. 2 Nr. 3 b
- Schardeichlage (Deichkilometrierung)

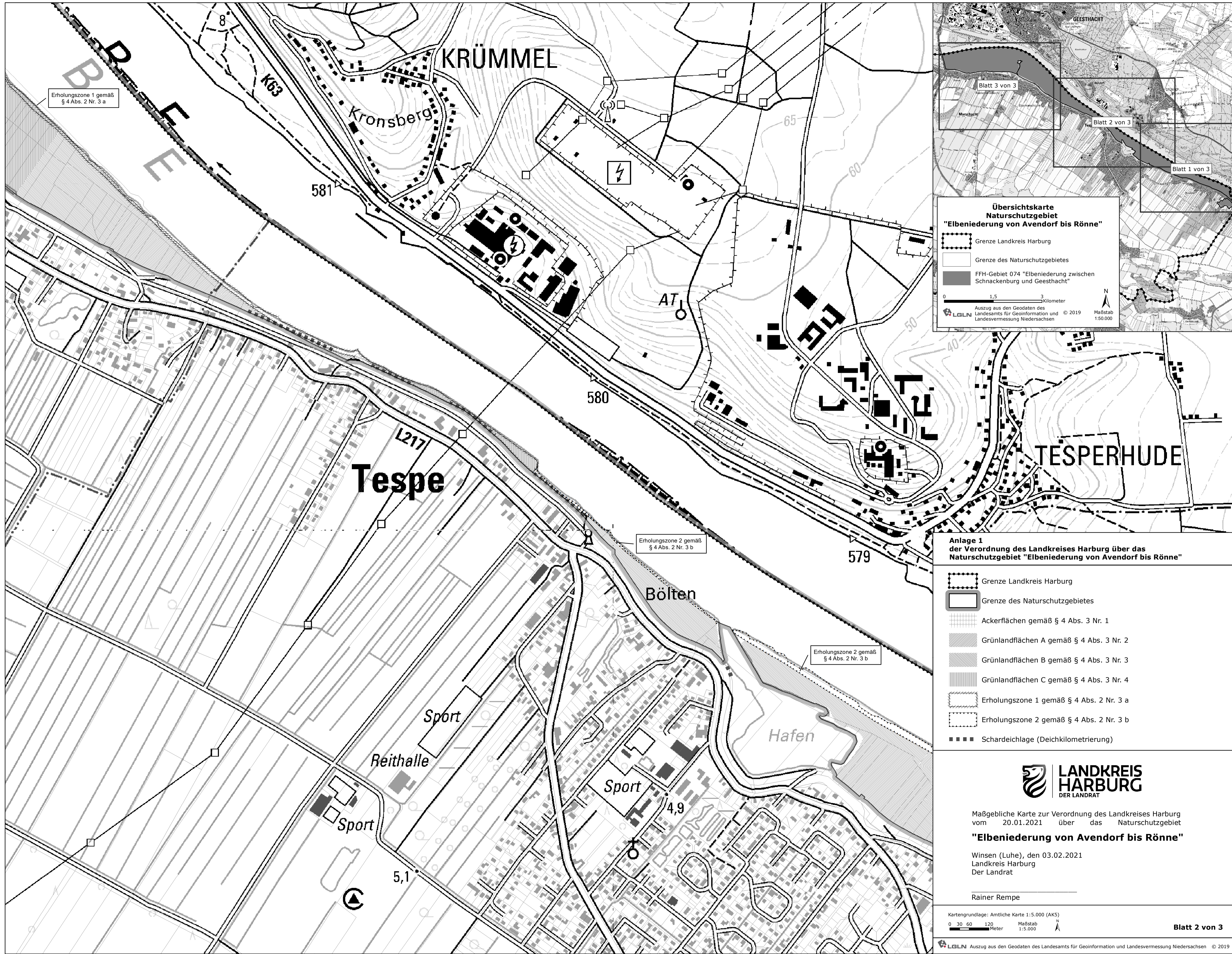


Maßgebliche Karte zur Verordnung des Landkreises Harburg vom 20.01.2021 über das Naturschutzgebiet

"Elbeniederung von Avendorf bis Rönne"

Winsen (Luhe), den 03.02.2021
Landkreis Harburg
Der Landrat

Rainer Rempe



Erholungszone 1 gemäß § 4 Abs. 2 Nr. 3 a

Erholungszone 2 gemäß § 4 Abs. 2 Nr. 3 b

Erholungszone 2 gemäß § 4 Abs. 2 Nr. 3 b

**Übersichtskarte
Naturschutzgebiet
"Elbeniederung von Avendorf bis Rönne"**

- Grenze Landkreis Harburg
- Grenze des Naturschutzgebietes
- FFH-Gebiet 074 "Elbeniederung zwischen Schnackenburg und Geesthacht"

0 1,5 3 Kilometer
Auszug aus den Geodaten des Landesamts für Geoinformation und Landesvermessung Niedersachsen © 2019 Maßstab 1:50.000

**Anlage 1
der Verordnung des Landkreises Harburg über das
Naturschutzgebiet "Elbeniederung von Avendorf bis Rönne"**

- Grenze Landkreis Harburg
- Grenze des Naturschutzgebietes
- Ackerflächen gemäß § 4 Abs. 3 Nr. 1
- Grünlandflächen A gemäß § 4 Abs. 3 Nr. 2
- Grünlandflächen B gemäß § 4 Abs. 3 Nr. 3
- Grünlandflächen C gemäß § 4 Abs. 3 Nr. 4
- Erholungszone 1 gemäß § 4 Abs. 2 Nr. 3 a
- Erholungszone 2 gemäß § 4 Abs. 2 Nr. 3 b
- Schardeichlage (Deichkilometrierung)



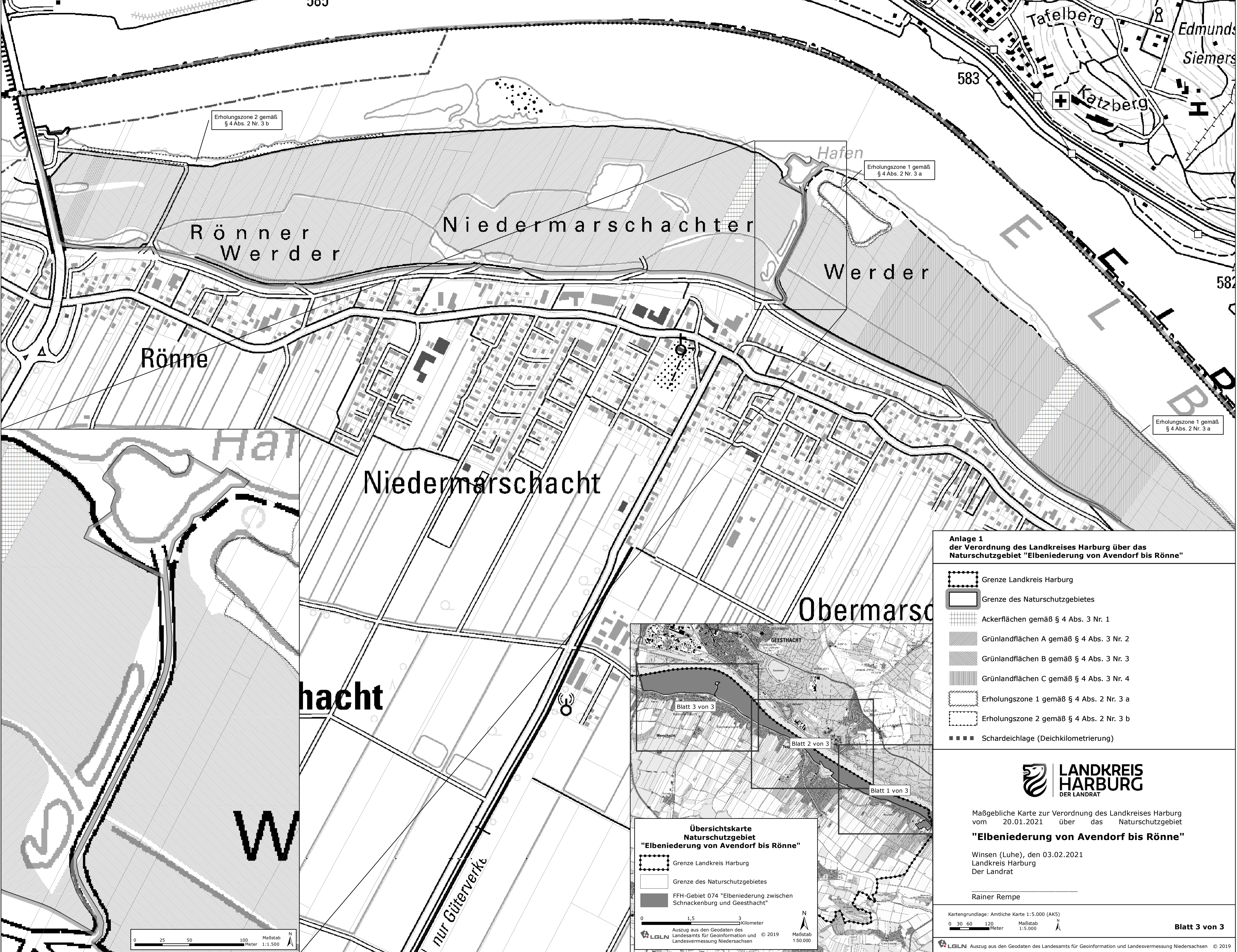
Maßgebliche Karte zur Verordnung des Landkreises Harburg vom 20.01.2021 über das Naturschutzgebiet

"Elbeniederung von Avendorf bis Rönne"

Winsen (Luhe), den 03.02.2021
Landkreis Harburg
Der Landrat

Rainer Rempe

Kartengrundlage: Amtliche Karte 1:5.000 (AK5)
0 30 60 120 Meter Maßstab 1:5.000



Erholungszone 2 gemäß § 4 Abs. 2 Nr. 3 b

Erholungszone 1 gemäß § 4 Abs. 2 Nr. 3 a

Erholungszone 1 gemäß § 4 Abs. 2 Nr. 3 a

Anlage 1
 der Verordnung des Landkreises Harburg über das
 Naturschutzgebiet "Elbeniederung von Avendorf bis Rönne"

- Grenze Landkreis Harburg
- Grenze des Naturschutzgebietes
- Ackerflächen gemäß § 4 Abs. 3 Nr. 1
- Grünlandflächen A gemäß § 4 Abs. 3 Nr. 2
- Grünlandflächen B gemäß § 4 Abs. 3 Nr. 3
- Grünlandflächen C gemäß § 4 Abs. 3 Nr. 4
- Erholungszone 1 gemäß § 4 Abs. 2 Nr. 3 a
- Erholungszone 2 gemäß § 4 Abs. 2 Nr. 3 b
- Schardeichlage (Deichkilometrierung)



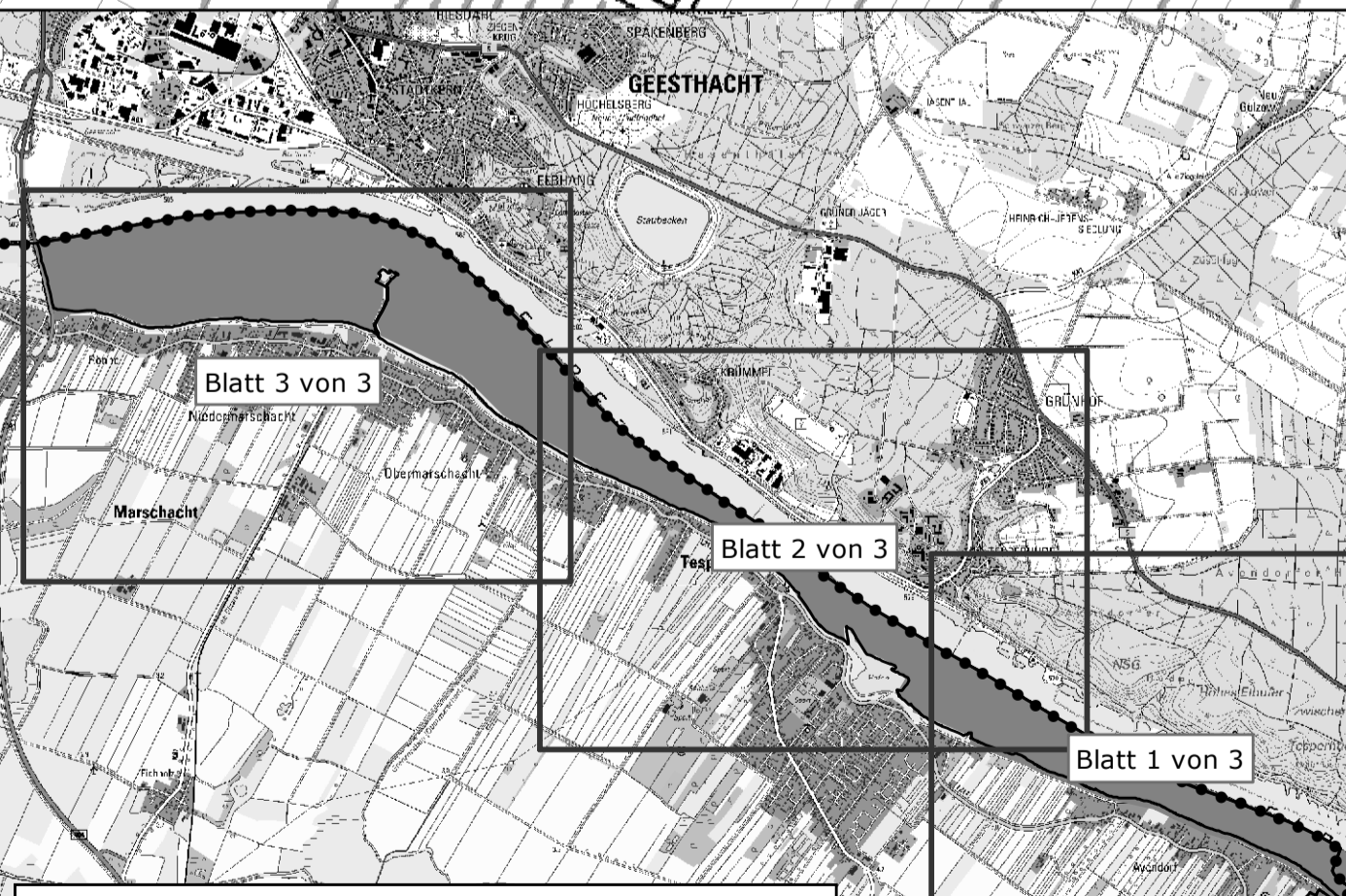
Maßgebliche Karte zur Verordnung des Landkreises Harburg vom 20.01.2021 über das Naturschutzgebiet

"Elbeniederung von Avendorf bis Rönne"

Winsen (Luhe), den 03.02.2021
 Landkreis Harburg
 Der Landrat

Rainer Rempe

Kartengrundlage: Amtliche Karte 1:5.000 (AK5)
 0 30 60 120 Meter Maßstab 1:5.000



Übersichtskarte
 Naturschutzgebiet
 "Elbeniederung von Avendorf bis Rönne"

- Grenze Landkreis Harburg
- Grenze des Naturschutzgebietes
- FFH-Gebiet 074 "Elbeniederung zwischen Schnackenburg und Geesthacht"

0 1,5 3 Kilometer
 Auszug aus den Geodaten des Landesamts für Geoinformation und Landesvermessung Niedersachsen © 2019 Maßstab 1:50.000

0 25 50 100 Meter Maßstab 1:1.500