

Duingen




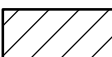
nachrichtlich  
NSG HA 202  
"Duinger Wald"

**Übersichtskarte**


Landkreis Hildesheim, den 26.07.21

Der Landrat  
i.V. gez. Wißmann

**Legende**

-  NSG Grenze
-  FFH-Gebiet 118

**Naturschutzgebiet HA 257  
"Amphibienbiotope Doberg und Weenzer Bruch"**

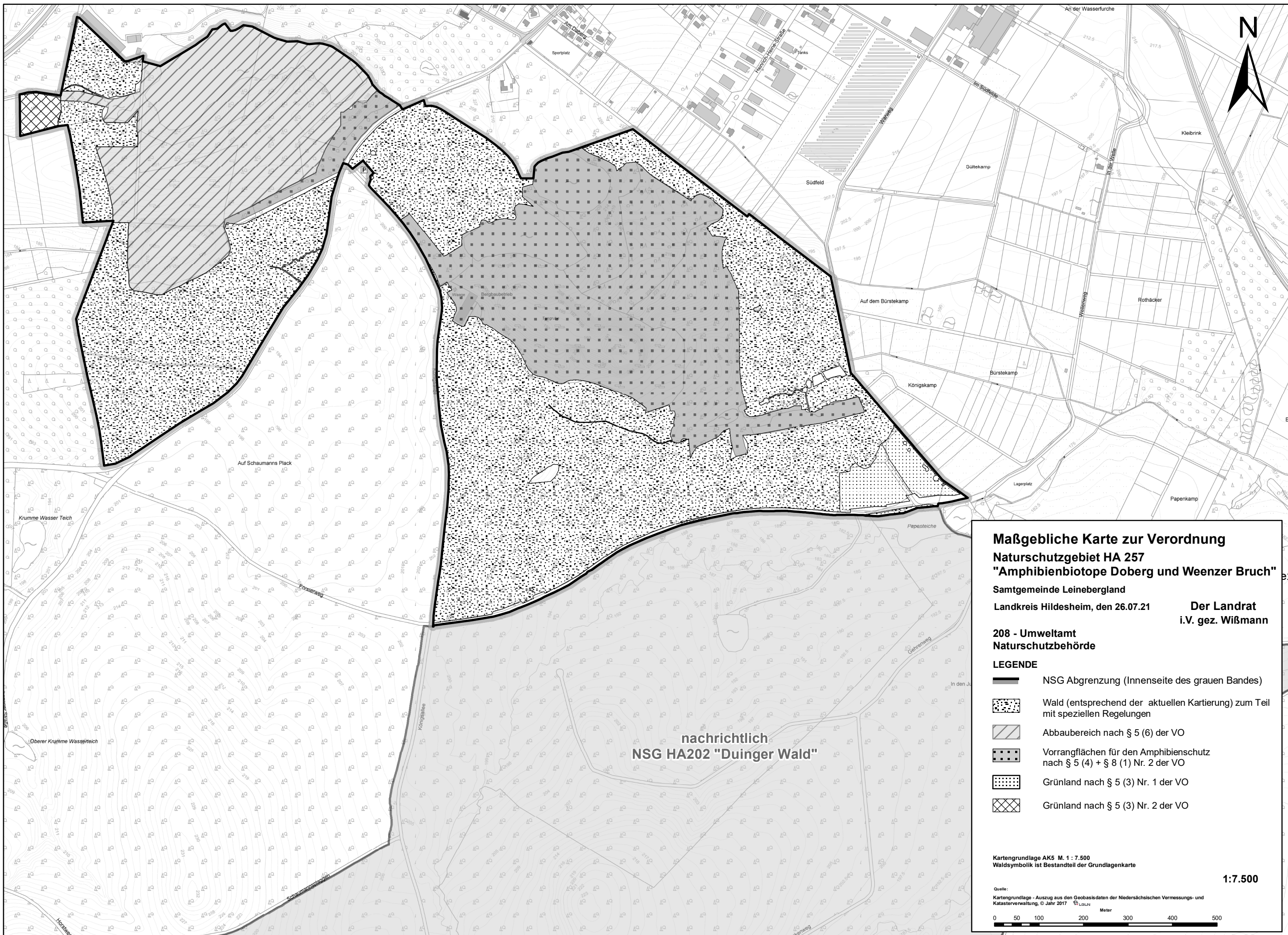
Quelle:  
Kartengrundlage - Auszug aus den Geobasisdaten  
der Nds. Vermessungs- und Katasterverwaltung (c)  LGLN  
Fachdaten - Landkreis Hildesheim (c)

Erstellt durch:  
208 - Umweltamt  
Naturschutzbehörde  
Kartengrundlage AK5

Stand:  
20.07.2021

Maßstab:  
1:20.000











**Maßgebliche Karte zur Verordnung  
 Naturschutzgebiet HA 257  
 "Amphibienbiotope Doberg und Weener Bruch"**

Samtgemeinde Leinebergland  
 Landkreis Hildesheim, den 26.07.21

**Der Landrat  
 i.V. gez. Wißmann**

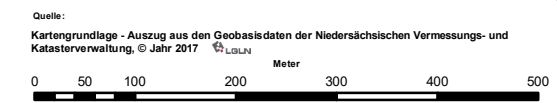
**208 - Umweltamt  
 Naturschutzbehörde**

**LEGENDE**

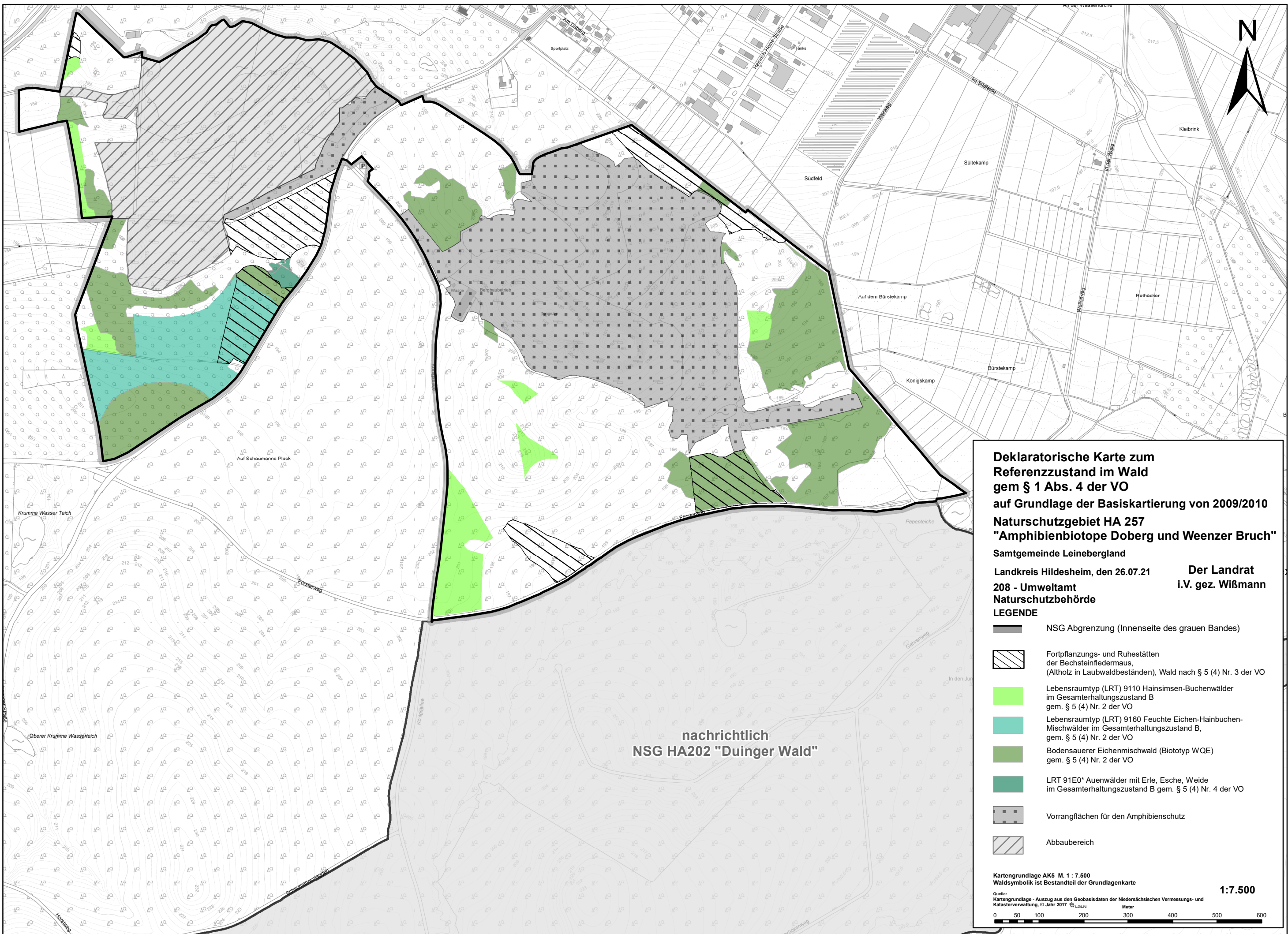
-  NSG Abgrenzung (Innenseite des grauen Bandes)
-  Wald (entsprechend der aktuellen Kartierung) zum Teil mit speziellen Regelungen
-  Abbaubereich nach § 5 (6) der VO
-  Vorrangflächen für den Amphibienschutz nach § 5 (4) + § 8 (1) Nr. 2 der VO
-  Grünland nach § 5 (3) Nr. 1 der VO
-  Grünland nach § 5 (3) Nr. 2 der VO

nachrichtlich  
**NSG HA202 "Duinger Wald"**

Kartengrundlage AK5 M. 1 : 7.500  
 Waldsymbolik ist Bestandteil der Grundlagenkarte











**1:7.500**



**Deklaratorische Karte zum Referenzzustand im Wald gem § 1 Abs. 4 der VO auf Grundlage der Basiskartierung von 2009/2010 Naturschutzgebiet HA 257 "Amphibienbiotope Doberg und Weenzer Bruch" Samtgemeinde Leinebergland**

Landkreis Hildesheim, den 26.07.21  
 208 - Umweltamt  
 Naturschutzbehörde

Der Landrat  
 i.V. gez. Wißmann

- LEGENDE**
-  NSG Abgrenzung (Innenseite des grauen Bandes)
  -  Fortpflanzungs- und Ruhestätten der Bechsteinfledermaus, (Altholz in Laubwaldbeständen), Wald nach § 5 (4) Nr. 3 der VO
  -  Lebensraumtyp (LRT) 9110 Hainsimsen-Buchenhäuser im Gesamterhaltungszustand B gem. § 5 (4) Nr. 2 der VO
  -  Lebensraumtyp (LRT) 9160 Feuchte Eichen-Hainbuchen-Mischwälder im Gesamterhaltungszustand B, gem. § 5 (4) Nr. 2 der VO
  -  Bodensaurer Eichenmischwald (Biototyp WQE) gem. § 5 (4) Nr. 2 der VO
  -  LRT 91E0\* Auenwälder mit Erle, Esche, Weide im Gesamterhaltungszustand B gem. § 5 (4) Nr. 4 der VO
  -  Vorrangflächen für den Amphibienschutz
  -  Abbaubereich

nachrichtlich  
 NSG HA202 "Duinger Wald"

Kartengrundlage AK5 M. 1 : 7.500  
 Waldsymbolik ist Bestandteil der Grundlagenkarte

Quelle:  
 Kartengrundlage - Auszug aus den Geobasisdaten der Niedersächsischen Vermessungs- und Katasterverwaltung, © Jahr 2017

**1:7.500**

