










NSG "Entenfang Boye und Grobebach" in der Stadt Celle und der Gemeinde Winsen (Aller)

Karte zur Verordnung vom 25.03.2021

Legende

-  Grenze des Naturschutzgebiets
-  FFH-Gebiet DE3226-331
-  Grenze des Stadtgebiets
-  Ackerflächen gemäß § 4 Abs. 3 Nr. 1
-  Grünland gemäß § 4 Abs. 3 Nr. 3
-  Grünland gemäß § 4 Abs. 3 Nr. 4
-  Grünland gemäß § 4 Abs. 3 Nr. 5
-  Wald nach § 30 BNatSchG gemäß § 4 Abs. 4 Nr. 2
-  Wald-LRT nach FFH-RL gemäß § 4 Abs. 4 Nr. 1

Maßstab 1:20.000



Anlage - Karte zur Verordnung vom 25.03.2021 über das Naturschutzgebiet "Entenfang Boye und Grobebach" in der Stadt Celle und der Gemeinde Winsen (Aller).

Celle, den 26.03.2021
Stadt Celle
Der Oberbürgermeister

gez. Dr. Nigge

