

**Fachdienst Umwelt**

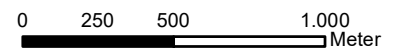
**Anlage 1**  
 Übersichtskarte zur Verordnung vom  
 22.03.2021  
 über das Naturschutzgebiet  
**"Anten"**

Landkreis Osnabrück  
 Gemeinde Berge (Samtgemeinde Fürstenau)  
 und  
 Gemeinde Menslage (Samtgemeinde Artland)

**Legende**

Grenze des Naturschutzgebietes

Quelle der Kartengrundlage:  
 Auszug aus den Geobasisdaten der Niedersächsischen Vermessungs-  
 und Katasterverwaltung.  
 © 2016 LGLN



Maßstab: 1:25.000









**LANDKREIS OSNABRÜCK**  
 Die Landrätin  
**Anna Keschull**


**Anlage 2**

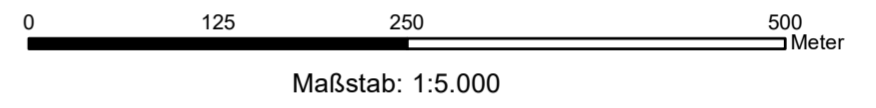
Karte zur Verordnung vom  
22.03.2021  
über das Naturschutzgebiet  
"Anten"

Landkreis Osnabrück  
Gemeinde Berge (Samtgemeinde Fürstenau) und Gemeinde Menslage (Samtgemeinde Arltand)

**Legende**

-  Grenze des Naturschutzgebietes  
(Die schwarze Linie an der Innenseite kennzeichnet die Grenze des Naturschutzgebietes)
-  Ackerflächen gem. §4 (3) Nr. 8 und Nr. 10 a), b), c)
-  Dauergrünlandflächen im privaten Eigentum gem. §4 (3) Nr. 9 und Nr. 10 a), b), d) bzw. im öffentlichen Eigentum gem. §4 (3) Nr. 11
-  Waldflächen gem. §4 (4) Nr. 1 und Nr. 2
-  Waldflächen mit LRT 91D0\* Moorwälder gem. §4 (4) Nr. 3
-  Waldfläche mit Fortpflanzungsstätte für den Hirschkäfer gem. §4 (4) Nr. 4

Quelle der Kartengrundlage:  
Auszug aus den Geobasisdaten der Niedersächsischen Vermessungs- und Katasterverwaltung,  
© 2016  LGLN



LANDKREIS OSNABRÜCK  
Die Landrätin  
**Anna Keschull**

