

Anlage 1.1

Übersichtskarte 1.1 zur Verordnung über das Landschaftsschutzgebiet "Fehntjer Tief und Umgebung Nord" in den Gemeinden Großefehn und Ihlow auf dem Gebiet des Landkreises Aurich

Legende

-  Landschaftsschutzgebiet
(Die schwarze Linie an der Innenseite des halbdurchsichtigen grauen Rasterbandes kennzeichnet die Grenze des Naturschutzgebietes)
-  Fläche zur Umsetzung der FFH-Richtlinie (FFH 005)
-  Fläche zur Umsetzung der EU-Vogelschutzrichtlinie (V07)
-  Landkreisgrenze

Maßstab 1: 50.000

Stand: 29.03.2021



Landkreis Aurich
Fischteichweg 7-13
26603 Aurich

10.05.2021

gez. Meinen

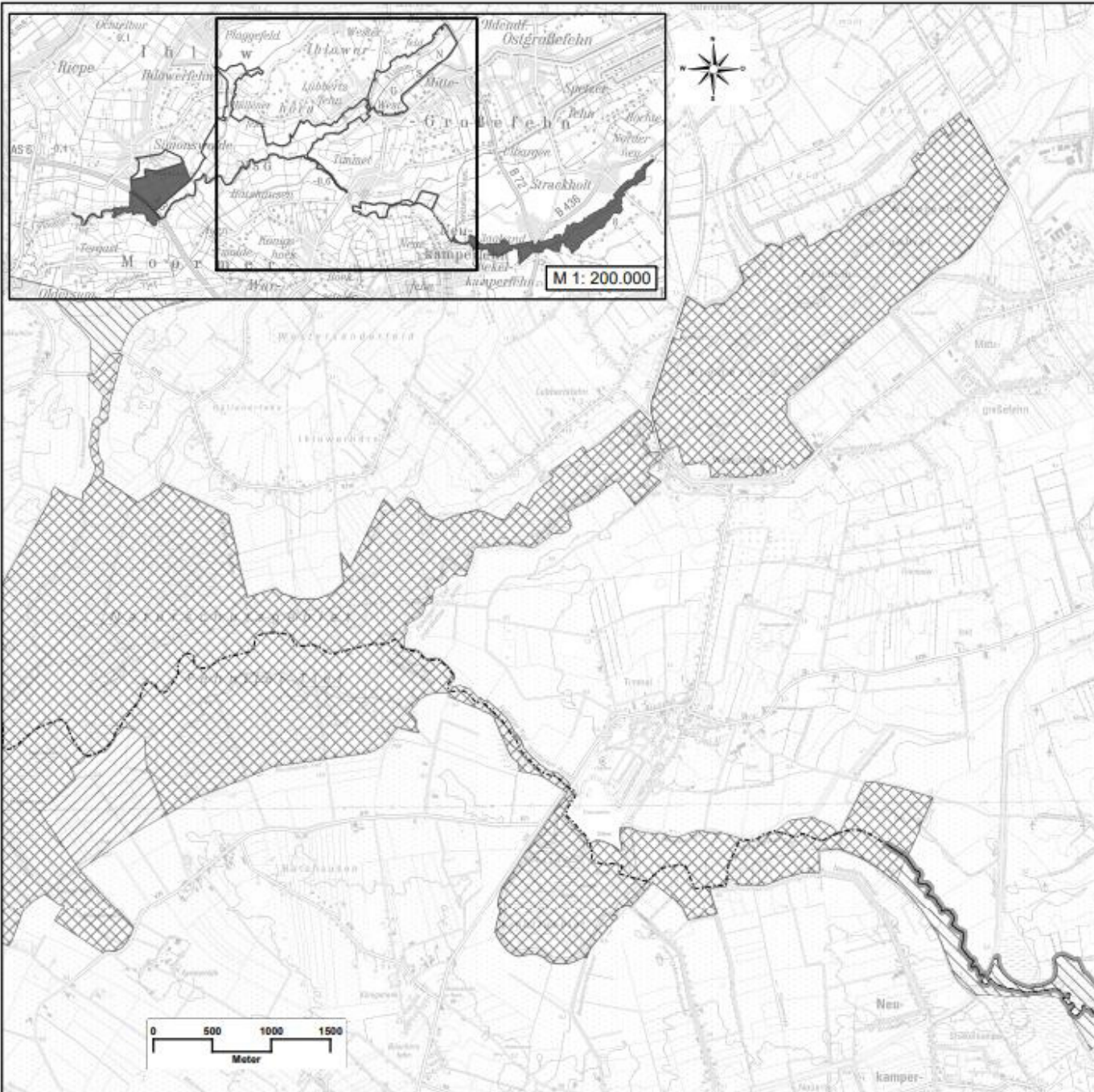
Datum

Siegel

Der Landrat

Quelle: Auszug aus den Geobasisdaten der Niedersächsischen Vermessungs- und Katasterverwaltung © 2016
Kartengrundlage DTK25





Anlage 1.2

Übersichtskarte 1.2 zur Verordnung über das Landschaftsschutzgebiet "Fehntjer Tief und Umgebung Nord" in den Gemeinden Großefehn und Ihlow auf dem Gebiet des Landkreises Aurich

Legende

-  Landschaftsschutzgebiet
(Die schwarze Linie an der Innenseite des halbdurchsichtigen grauen Rasterbandes kennzeichnet die Grenze des Naturschutzgebietes)
-  Fläche zur Umsetzung der FFH-Richtlinie (FFH 005)
-  Fläche zur Umsetzung der EU-Vogelschutzrichtlinie (V07)
-  Landkreisgrenze

Maßstab 1: 50.000

Stand: 29.03.2021



Landkreis Aurich
Fischteichweg 7-13
26603 Aurich

10.05.2021

gez. Meinen

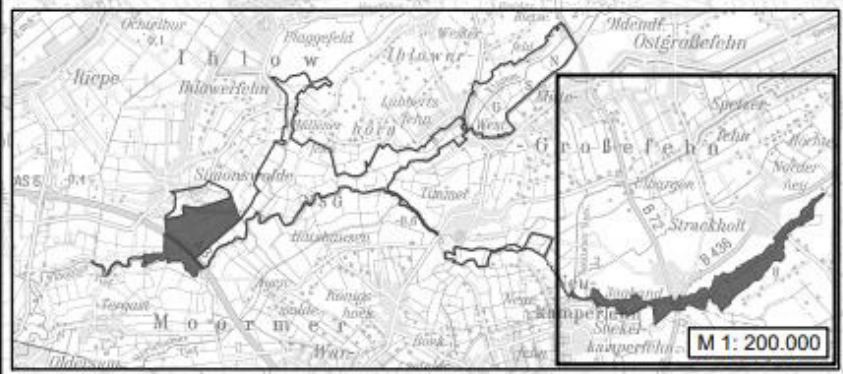
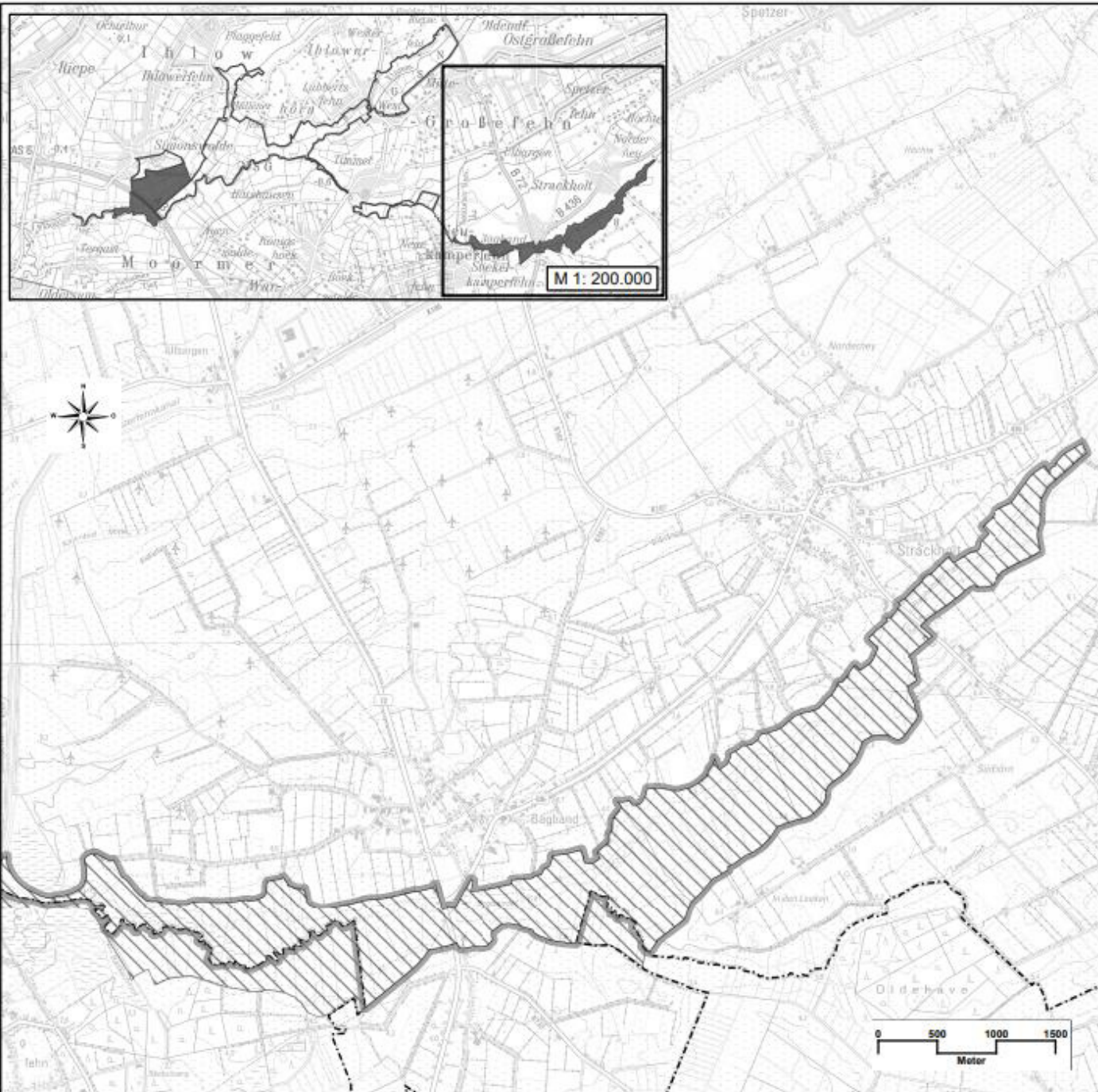
Datum

Siegel

Der Landrat

Quelle: Auszug aus den Geobasisdaten der Niedersächsischen Vermessungs- und Katasterverwaltung © 2016 Kartengrundlage DTK25





Anlage 1.3

Übersichtskarte 1.3 zur Verordnung über das Landschaftsschutzgebiet "Fehntjer Tief und Umgebung Nord" in den Gemeinden Großefehn und Ihlow auf dem Gebiet des Landkreises Aurich

Legende

-  Landschaftsschutzgebiet
(Die schwarze Linie an der Innenseite des halbdurchsichtigen grauen Rasterbandes kennzeichnet die Grenze des Naturschutzgebietes)
-  Fläche zur Umsetzung der FFH-Richtlinie (FFH 005)
-  Fläche zur Umsetzung der EU-Vogelschutzrichtlinie (V07)
-  Landkreisgrenze

Maßstab 1: 50.000

Stand: 29.03.2021



Landkreis Aurich
Fischteichweg 7-13
26603 Aurich

10.05.2021

gez. Meinen

Datum

Siegel

Der Landrat

Quelle: Auszug aus den Geobasisdaten der Niedersächsischen Vermessungs- und Katasterverwaltung © 2016 Kartengrundlage DTK25

