

Anlage 1

LANDKREIS GÖTTINGEN

**Übersichtskarte zur Verordnung
über das Landschaftsschutzgebiet
"Leine zwischen Friedland und Niedernjesa
sowie Dramme"**

Legende

- Grenze des Landschaftsschutzgebiets
- Fläche zur Umsetzung des FFH-Gebietes 407
- Fläche zur Umsetzung des FFH-Gebietes 454
- Fließgewässer und stehende Gewässer
- Landkreisgrenze






Landkreis Göttingen
Der Landrat

gez.
Bernhard Reuter
Göttingen, den 14.07.2021

Maßstab 1: 25.000 0 0.5 1 km


Kartengrundlage: Auszug aus den Geobasisdaten des Landesamtes für Geoinformation und Landesvermessung Niedersachsen LGLN © 2019; © GeoBasis-DE / BKG 2018

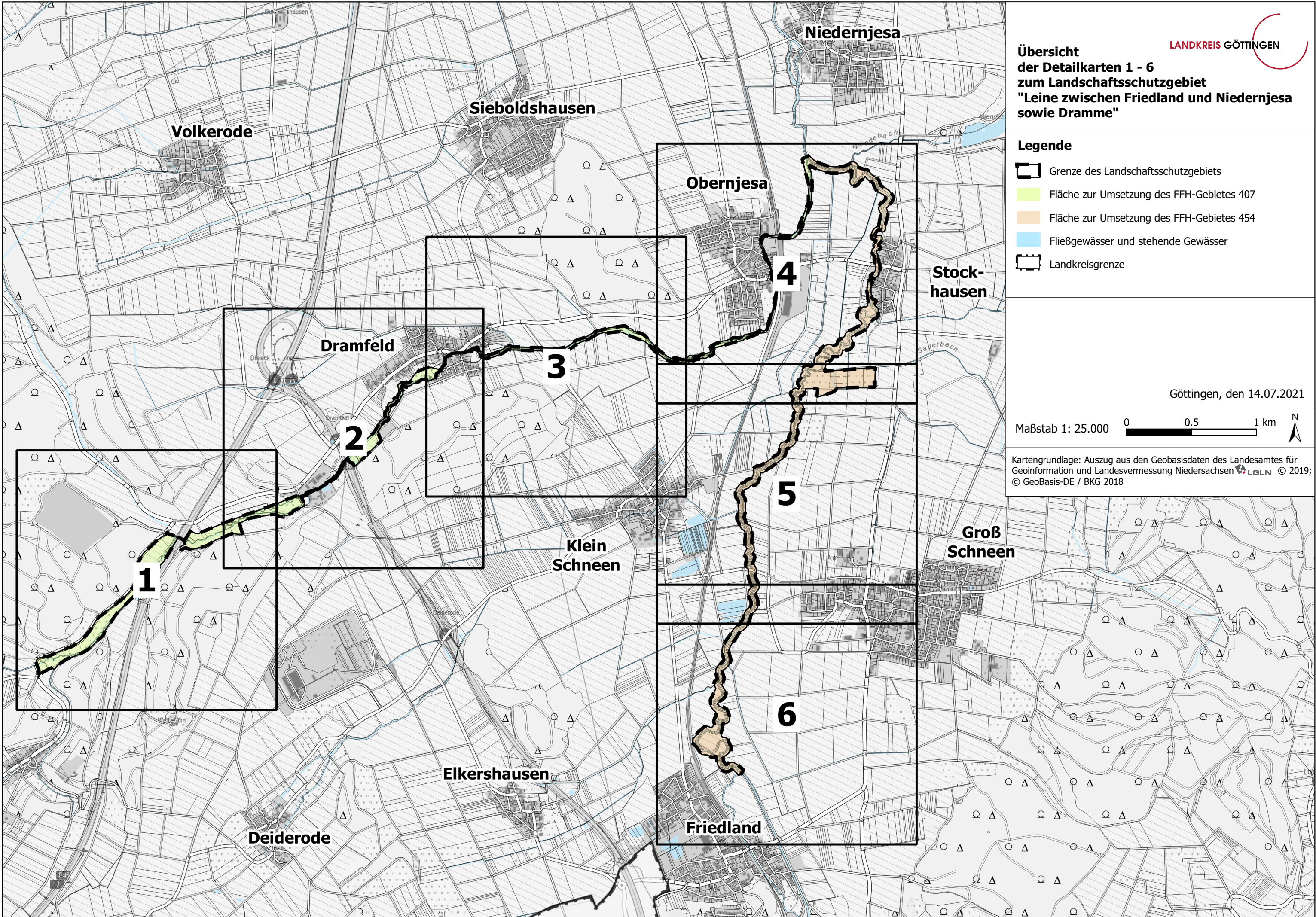
**Übersicht
der Detailkarten 1 - 6
zum Landschaftsschutzgebiet
"Leine zwischen Friedland und Niedernjesa
sowie Dramme"**

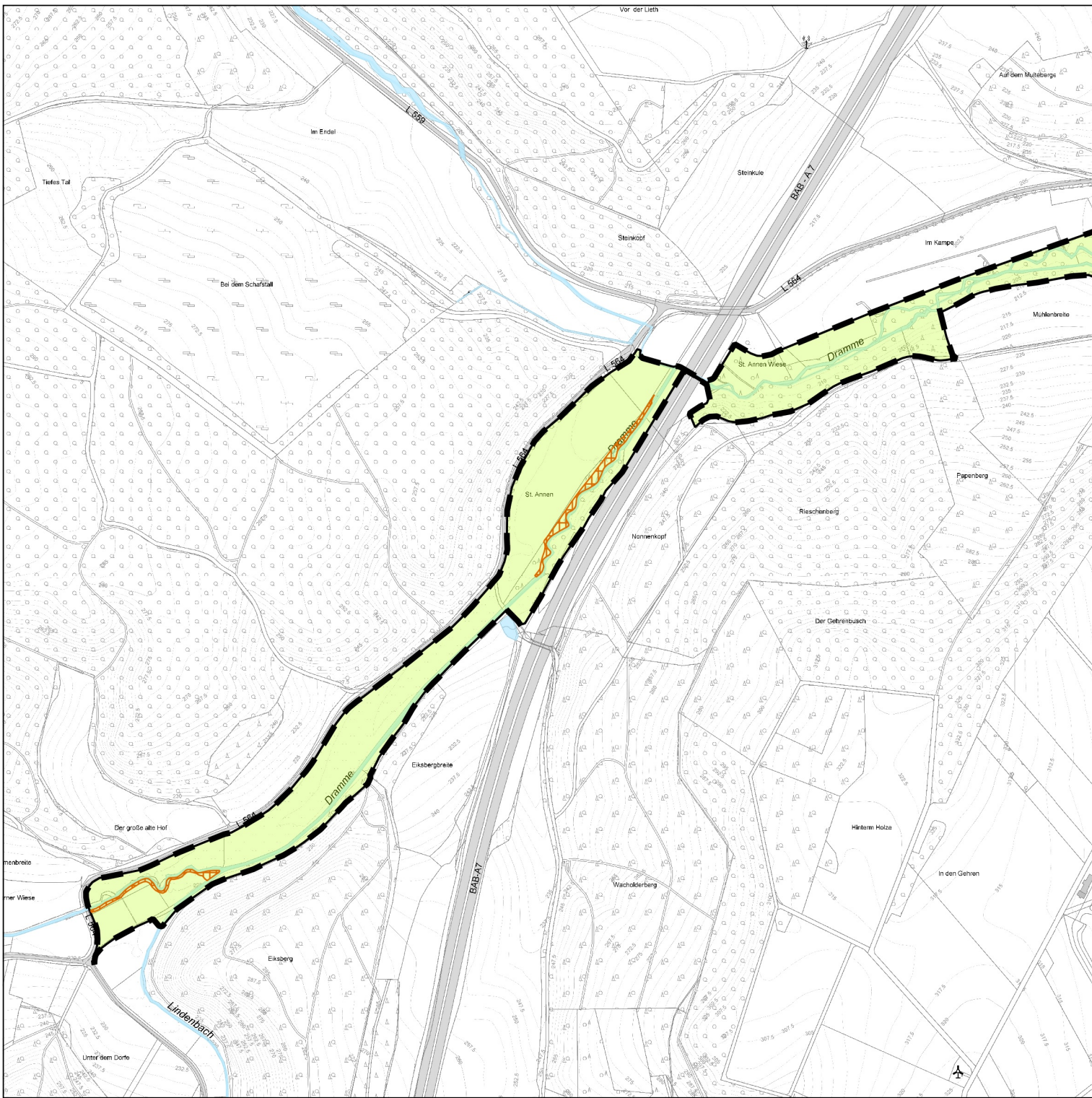
- Legende**
-  Grenze des Landschaftsschutzgebiets
 -  Fläche zur Umsetzung des FFH-Gebietes 407
 -  Fläche zur Umsetzung des FFH-Gebietes 454
 -  Fließgewässer und stehende Gewässer
 -  Landkreisgrenze

Göttingen, den 14.07.2021



Kartengrundlage: Auszug aus den Geobasisdaten des Landesamtes für Geoinformation und Landesvermessung Niedersachsen  © 2019; © GeoBasis-DE / BKG 2018








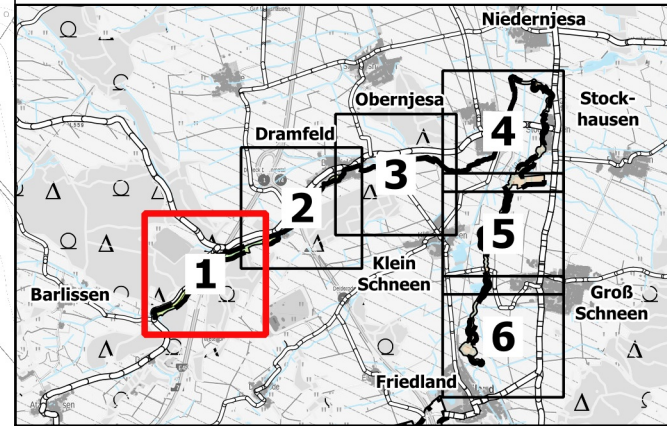



Anlage 2


Detailkarte 1 zur Verordnung über das LSG "Leine zwischen Friedland und Niedernjesa sowie Dramme"

Legende

-  Grenze des Landschaftsschutzgebiets
-  Fläche zur Umsetzung des FFH-Gebietes 407
-  Fläche zur Umsetzung des FFH-Gebietes 454
-  Gewässerbegleitende Gehölze
gem. § 4 Abs.1 Nr.6
-  Fließgewässer und stehende Gewässer



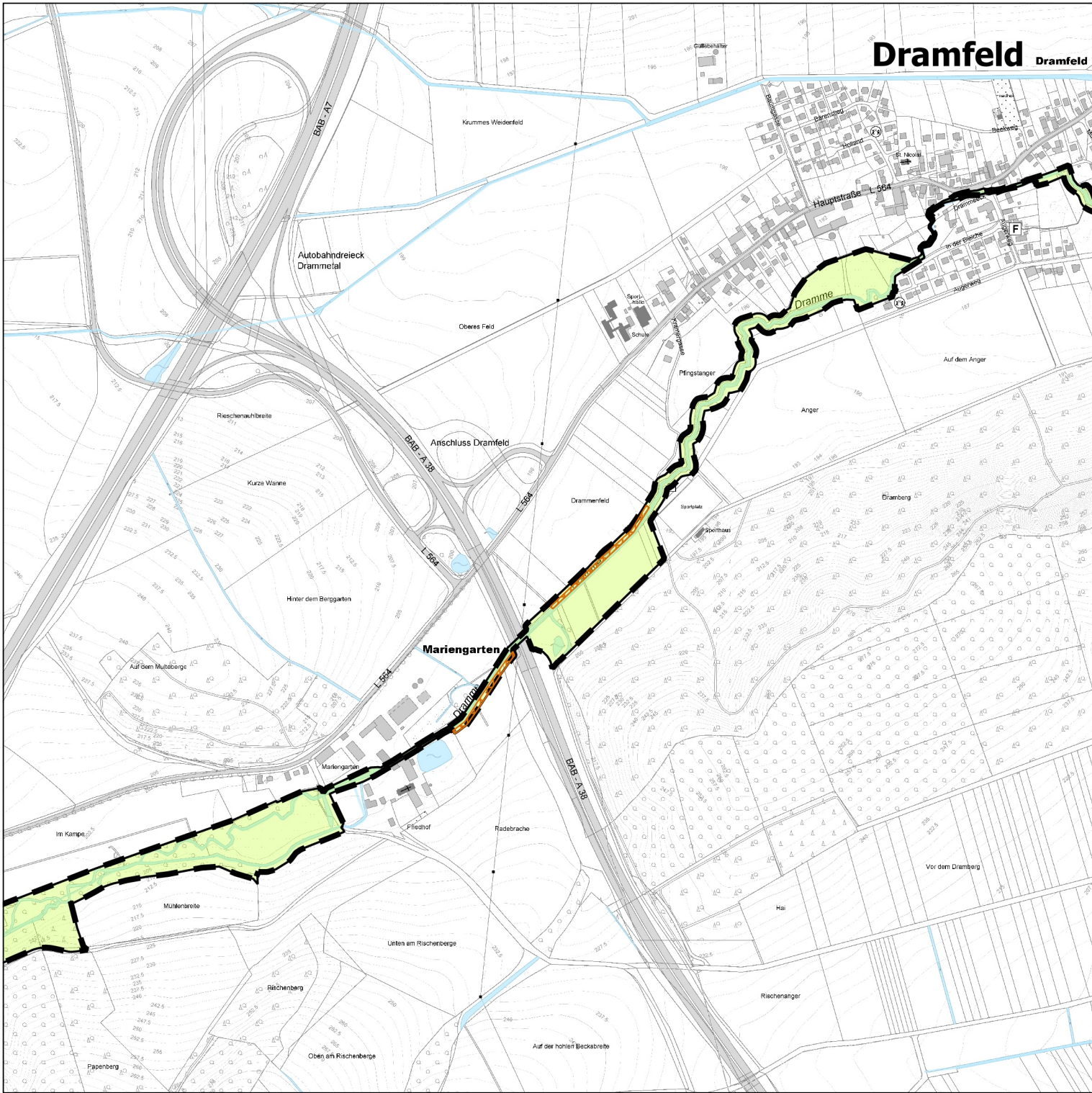
Kartengrundlage: Auszug aus den Geobasisdaten des Landesamtes für Geoinformation und Landesvermessung Niedersachsen  © 2019 ; © GeoBasis-DE / BKG 2018



Landkreis Göttingen
Der Landrat

gez.
Bernhard Reuter

Göttingen, den 14.07.2021








Dramfeld

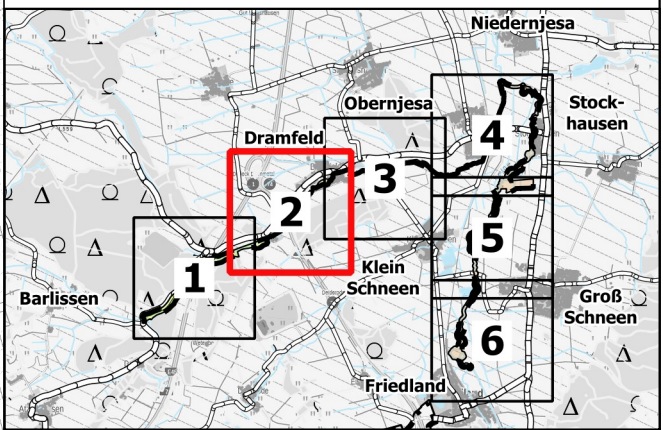
Anlage 2




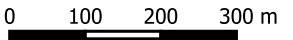

Detailkarte 2 zur Verordnung über das LSG "Leine zwischen Friedland und Niedernjesa sowie Dramme"

Legende

-  Grenze des Landschaftsschutzgebiets
-  Fläche zur Umsetzung des FFH-Gebietes 407
-  Fläche zur Umsetzung des FFH-Gebietes 454
-  Gewässerbegleitende Gehölze
gem. § 4 Abs.1 Nr.6
-  Fließgewässer und stehende Gewässer



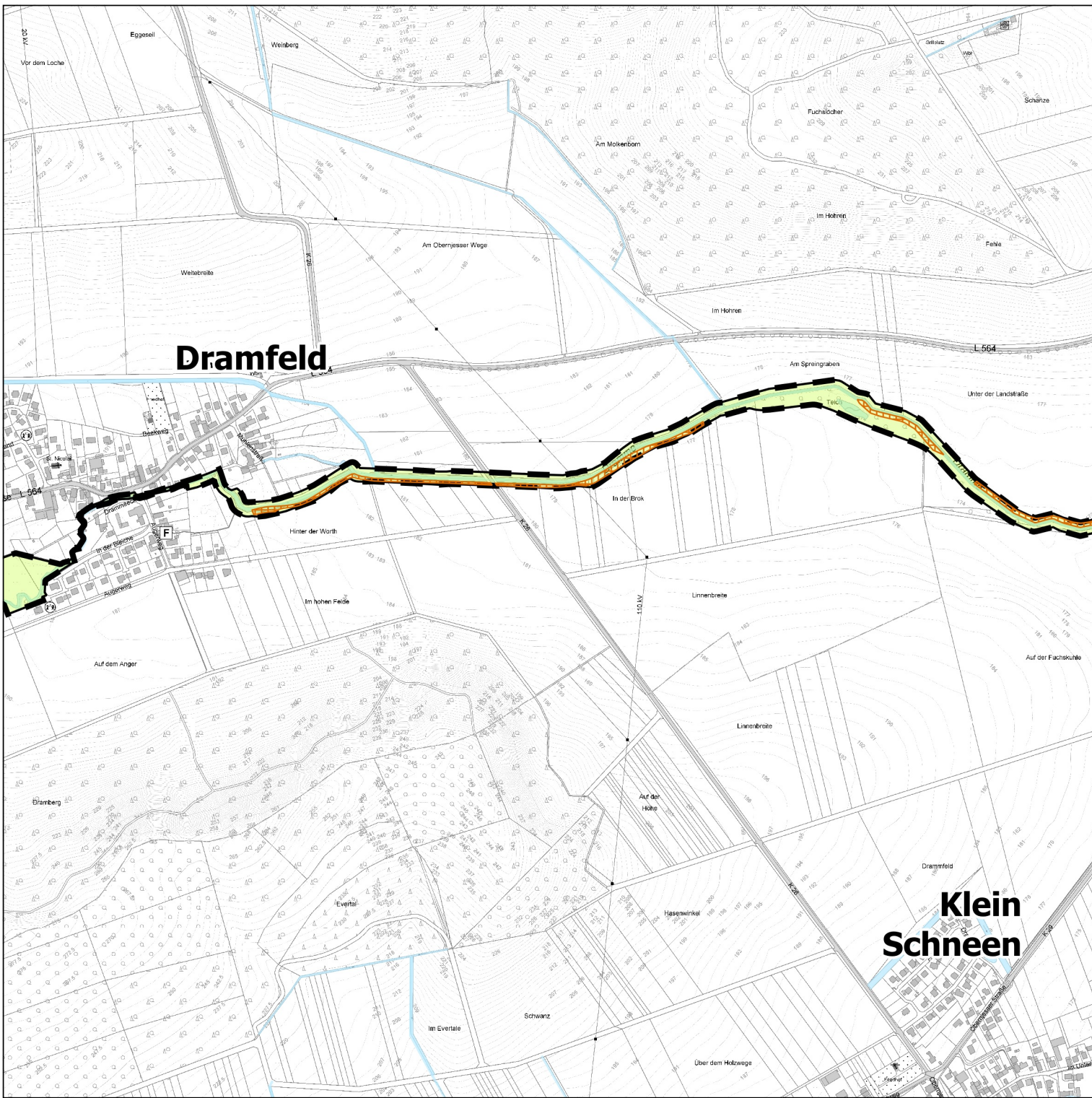
Kartengrundlage: Auszug aus den Geobasisdaten des Landesamtes für Geoinformation und Landesvermessung Niedersachsen  © 2019 ; © GeoBasis-DE / BKG 2018

Maßstab 1:10.000  

Landkreis Göttingen
Der Landrat

gez.
Bernhard Reuter

Göttingen, den 14.07.2021








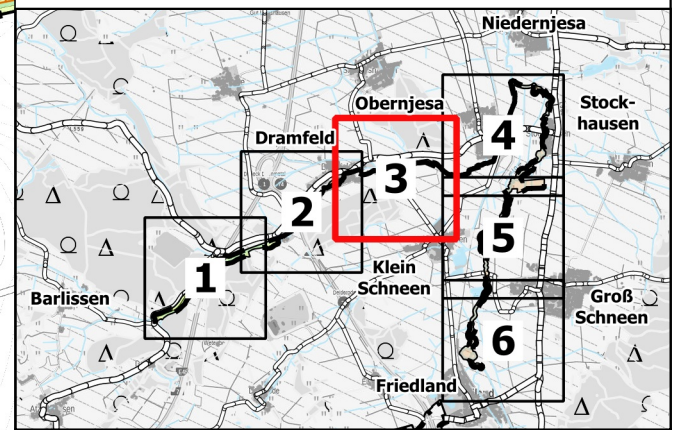
Anlage 2




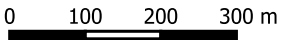

Detailkarte 3 zur Verordnung über das LSG "Leine zwischen Friedland und Niedernjesa sowie Dramme"

Legende

-  Grenze des Landschaftsschutzgebiets
-  Fläche zur Umsetzung des FFH-Gebietes 407
-  Fläche zur Umsetzung des FFH-Gebietes 454
-  Gewässerbegleitende Gehölze
gem. § 4 Abs.1 Nr.6
-  Fließgewässer und stehende Gewässer



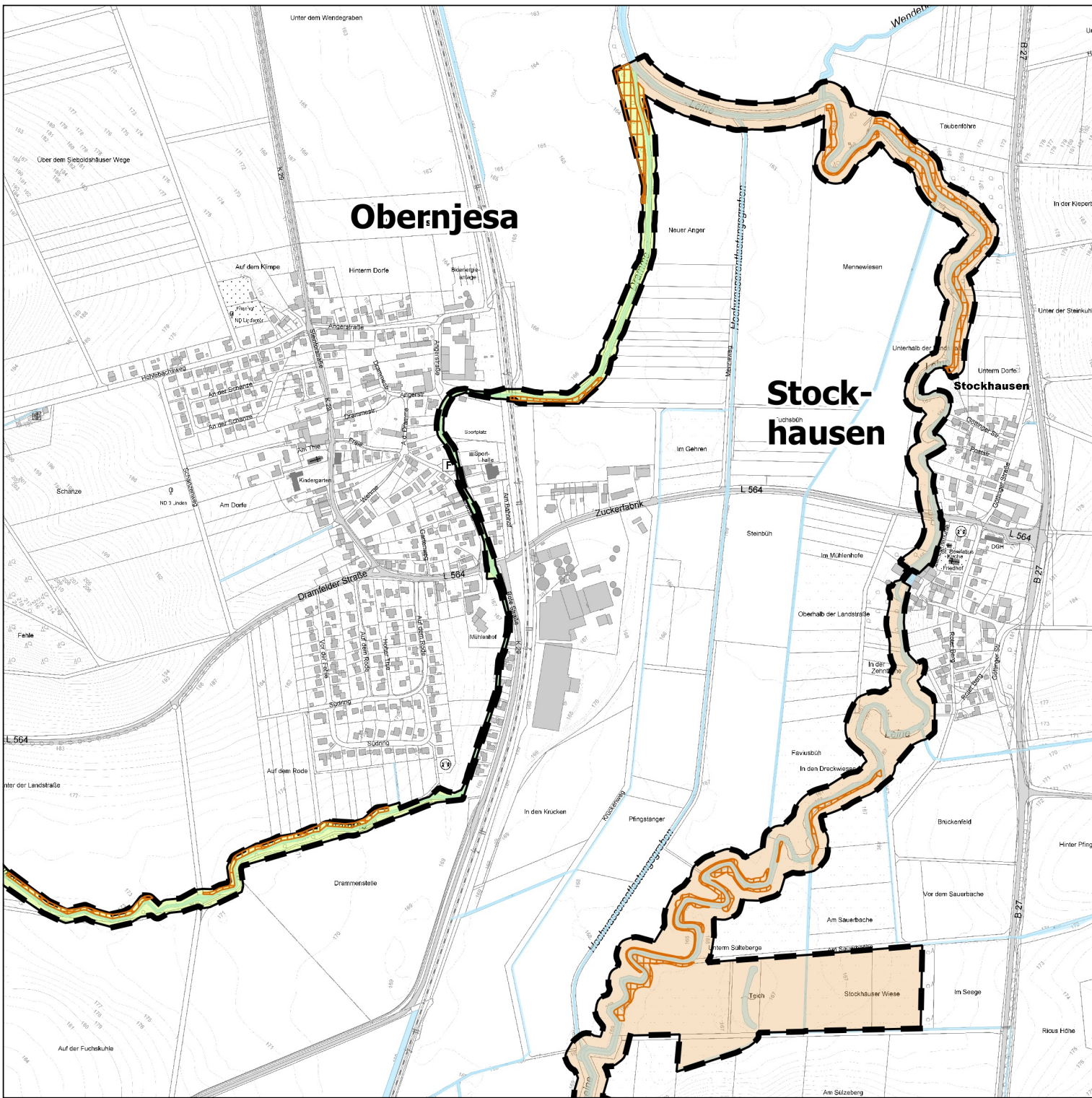
Kartengrundlage: Auszug aus den Geobasisdaten des Landesamtes für Geoinformation und Landesvermessung Niedersachsen  © 2019 ; © GeoBasis-DE / BKG 2018

Maßstab 1:10.000  

Landkreis Göttingen
Der Landrat

gez.
Bernhard Reuter






Göttingen, den 14.07.2021

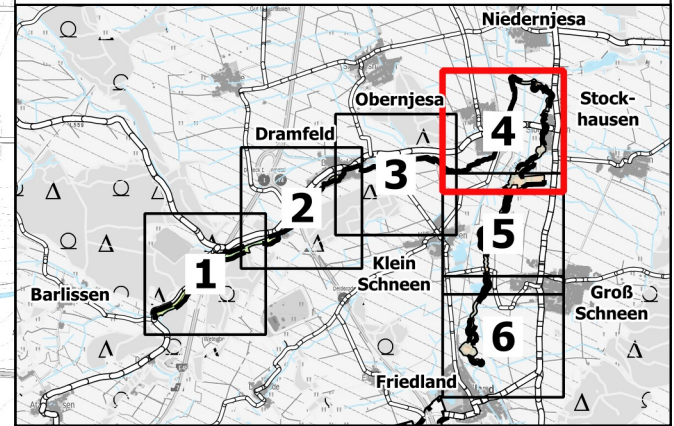



Anlage 2

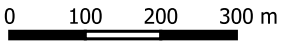

Detailkarte 4 zur Verordnung über das LSG "Leine zwischen Friedland und Niedernjesa sowie Dramme"

Legende

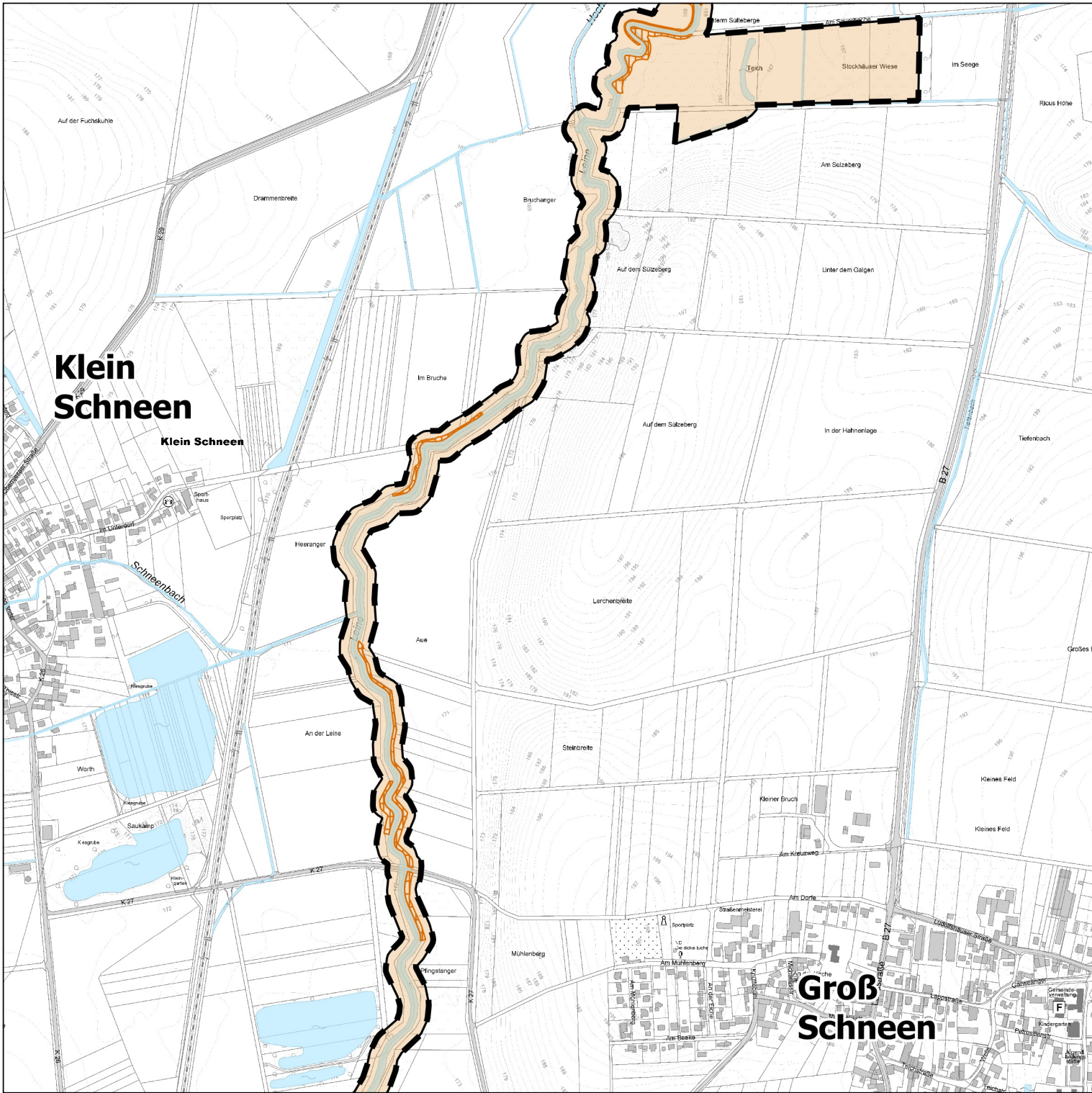
-  Grenze des Landschaftsschutzgebiets
-  Fläche zur Umsetzung des FFH-Gebietes 407
-  Fläche zur Umsetzung des FFH-Gebietes 454
-  Gewässerbegleitende Gehölze gem. § 4 Abs.1 Nr.6
-  Fließgewässer und stehende Gewässer



Kartengrundlage: Auszug aus den Geobasisdaten des Landesamtes für Geoinformation und Landesvermessung Niedersachsen  © 2019 ; © GeoBasis-DE / BKG 2018

Maßstab 1:10.000  0 100 200 300 m 

Landkreis Göttingen
Der Landrat
gez.
Bernhard Reuter
Göttingen, den 14.07.2021



Klein Schnees






Klein Schnees

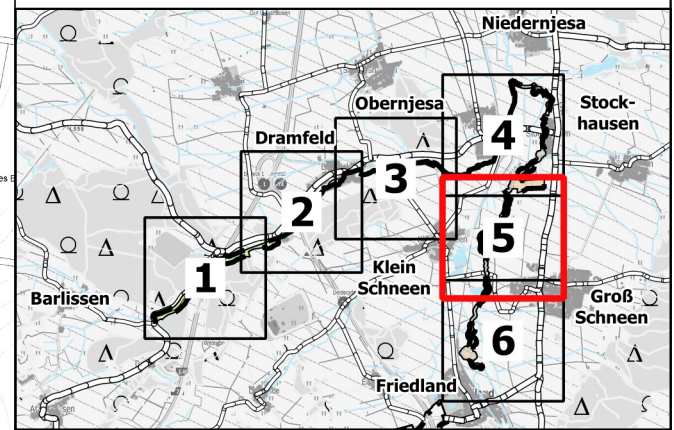
Groß Schnees


Anlage 2

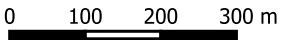

Detailkarte 5 zur Verordnung über das LSG "Leine zwischen Friedland und Niedernjesa sowie Dramme"

Legende

-  Grenze des Landschaftsschutzgebiets
-  Fläche zur Umsetzung des FFH-Gebietes 407
-  Fläche zur Umsetzung des FFH-Gebietes 454
-  Gewässerbegleitende Gehölze gem. § 4 Abs.1 Nr.6
-  Fließgewässer und stehende Gewässer



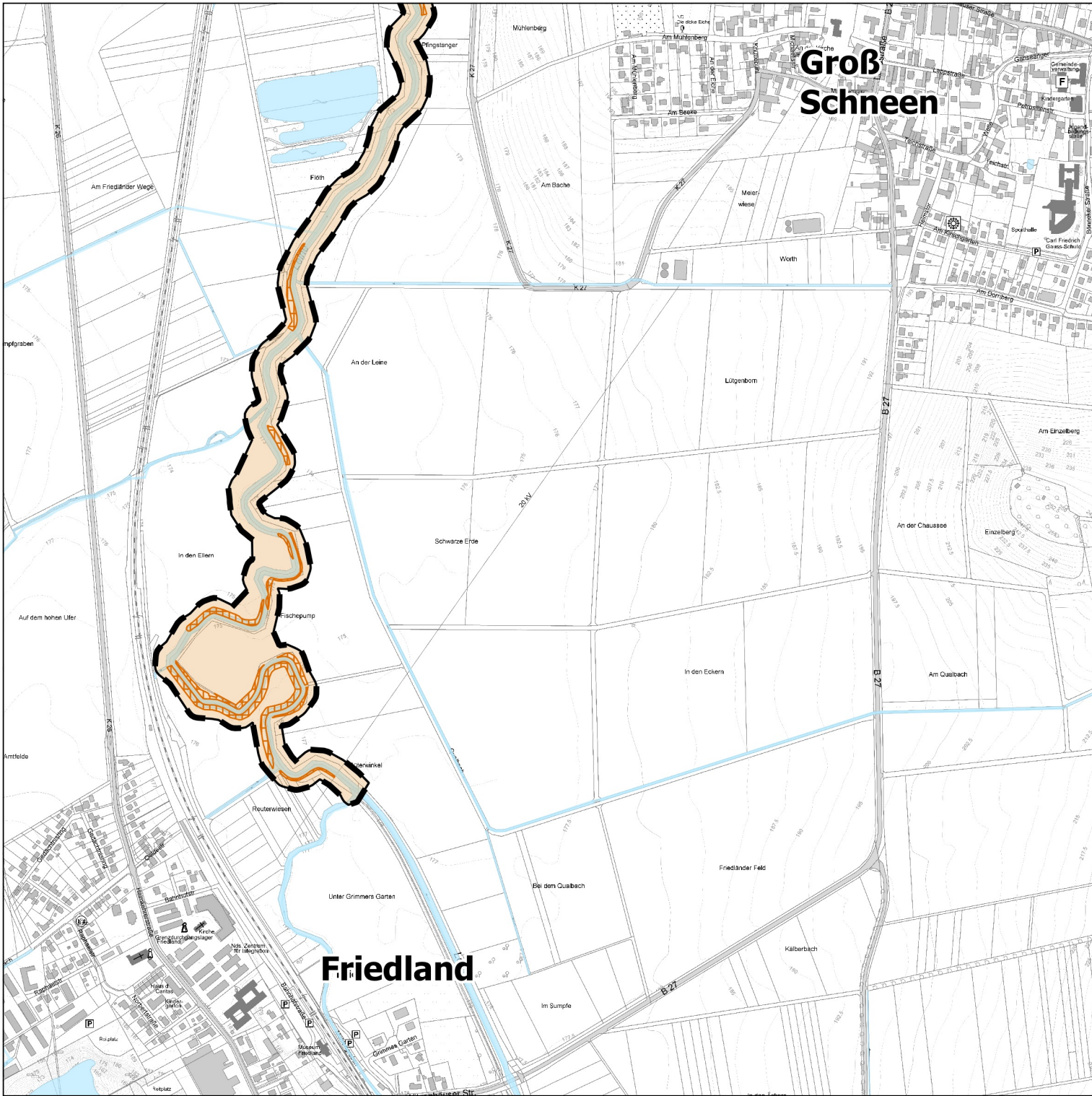
Kartengrundlage: Auszug aus den Geobasisdaten des Landesamtes für Geoinformation und Landesvermessung Niedersachsen  © 2019 ; © GeoBasis-DE / BKG 2018

Maßstab 1:10.000  

Landkreis Göttingen
Der Landrat

gez.
Bernhard Reuter






Göttingen, den 14.07.2021

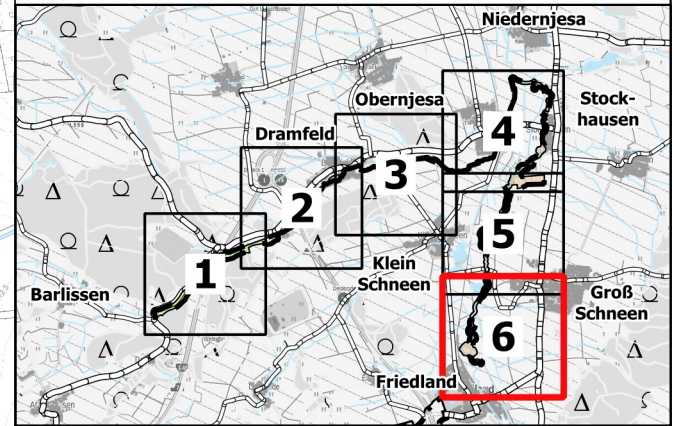



Anlage 2



Detailkarte 6 zur Verordnung über das LSG "Leine zwischen Friedland und Niedernjesa sowie Dramme"

Legende

-  Grenze des Landschaftsschutzgebiets
-  Fläche zur Umsetzung des FFH-Gebietes 407
-  Fläche zur Umsetzung des FFH-Gebietes 454
-  Gewässerbegleitende Gehölze
gem. § 4 Abs.1 Nr.6
-  Fließgewässer und stehende Gewässer



Kartengrundlage: Auszug aus den Geobasisdaten des Landesamtes für Geoinformation und Landesvermessung Niedersachsen  © 2019 ; © GeoBasis-DE / BKG 2018

Maßstab 1:10.000  0 100 200 300 m 

Landkreis Göttingen
Der Landrat

gez.
Bernhard Reuter

Göttingen, den 14.07.2021