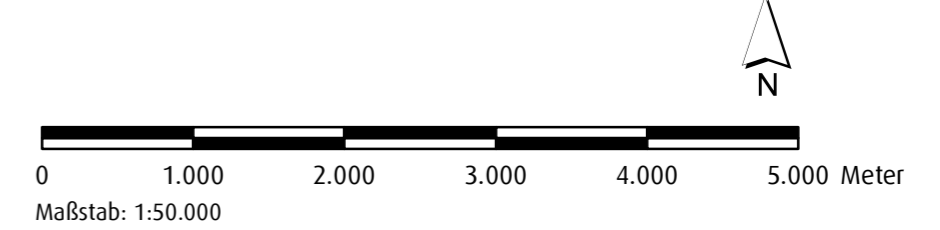


Legende

- Naturschutzgebiete
- Landschaftsschutzgebiete
- Teilbereiche LSG - H 76
 - Teilbereich 1
 - Teilbereich 2
 - Teilbereich 3
 - Teilbereich 4
- Gemeindegrenze

Anlage 1 zur Verordnung
über das Landschaftsschutzgebiet "Leineaue zwischen
Hannover und Stöckendrebber"
in den Städten Neustadt am Rübenberge, Wunstorf,
Garbsen, Seeze und der
Landeshauptstadt Hannover,
Region Hannover (LSG - H 76)

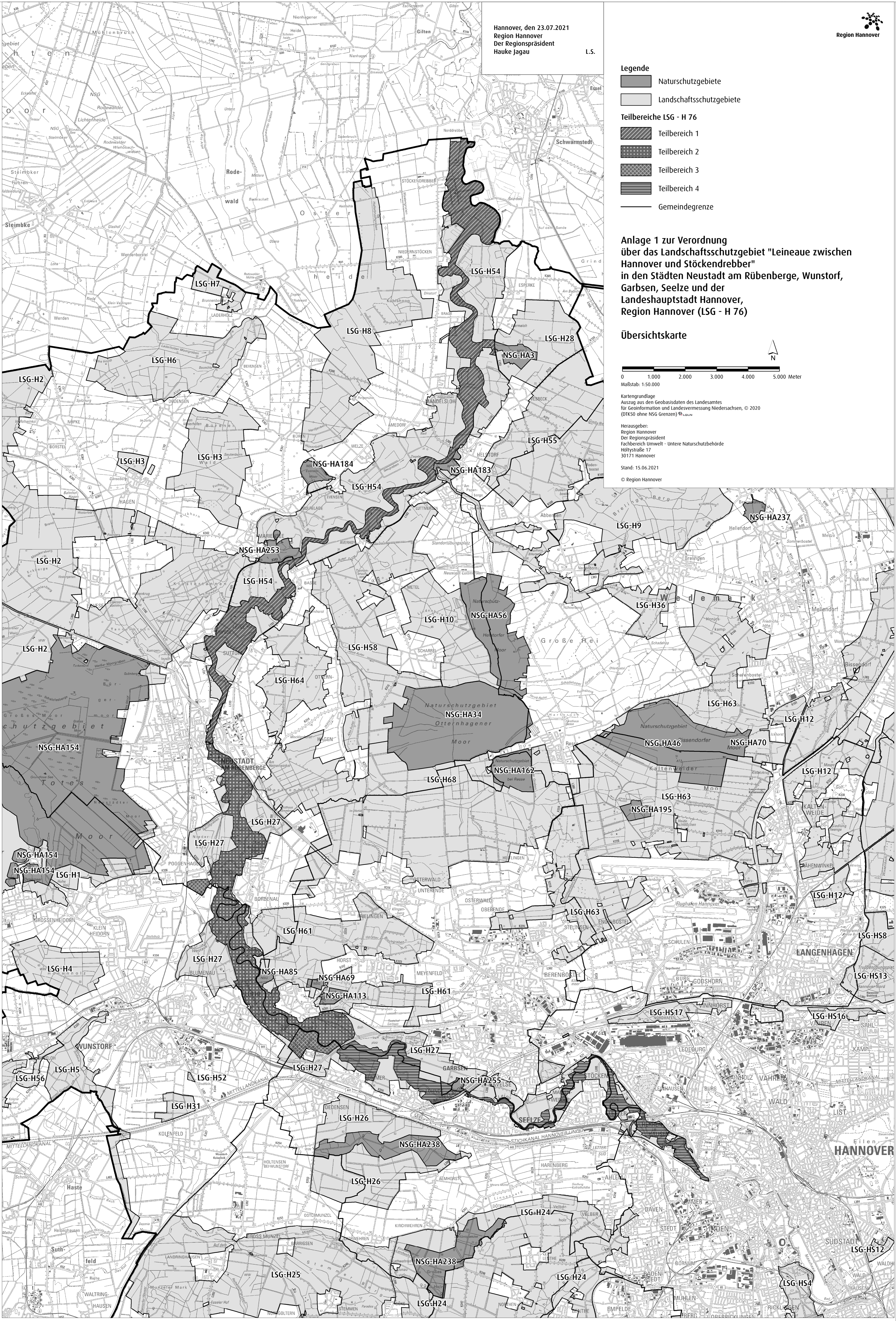
Übersichtskarte



Kartengrundlage:
Auszug aus den Geobasisdaten des Landesamtes
für Geoinformation und Landesvermessung Niedersachsen, © 2020
(DTK50 ohne NSG Grenzen)

Herausgeber:
Region Hannover
Der Regionspräsident
Fachbereich Umwelt - Untere Naturschutzbehörde
Höltzstraße 17
30171 Hannover

Stand: 15.06.2021
© Region Hannover

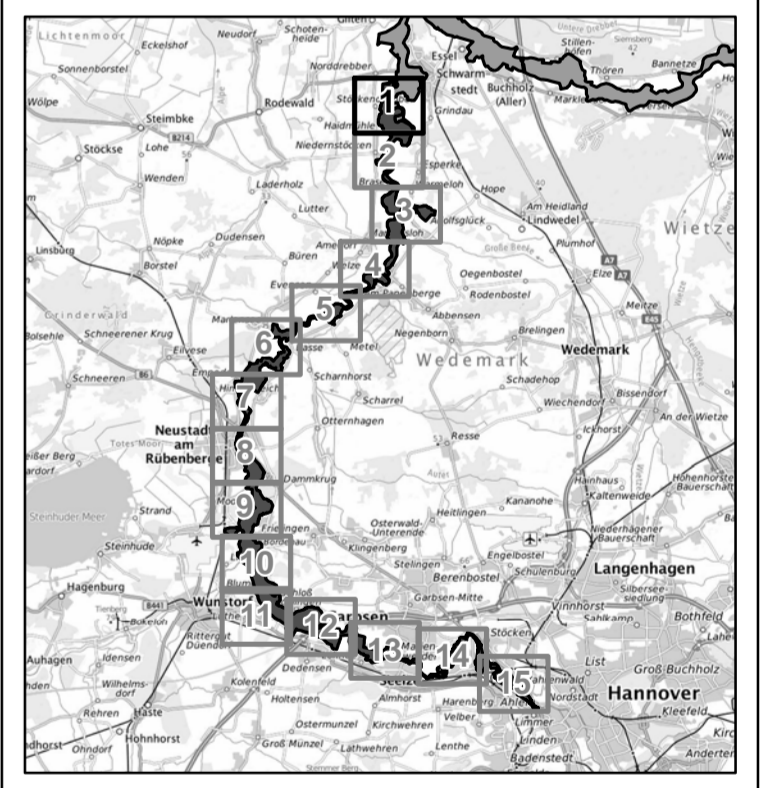




- Legende**
- Grenze des Landschaftsschutzgebietes H 76 (Innenseite des grauen Rasterbandes)
 - Fläche zur Umsetzung der FFH-Richtlinie (FFH-Gebiet Nr. 3021-331)
 - Forstwirtschaftliche Auflagen**
 - Flächen mit natürlicher Waldentwicklung (entspr. § 6 Abs. 3)
 - Sonstige Waldflächen (entspr. § 6 Abs. 3 Nr. 1)
 - Fortpflanzungs- und Ruhestätten wertbestimmender Tierarten (entspr. § 6 Abs. 3 Nr. 2 k) bb))
 - Landwirtschaftliche Auflagen**
 - Acker (entspr. § 6 Abs. 4 Nr. 1)
 - Dauergrünland I (entspr. § 6 Abs. 4 Nr. 2)
 - Dauergrünland II (entspr. § 6 Abs. 4 Nr. 3)
 - Kanu-Einsatzstelle (vgl. § 4 Abs. 1 Satz 2 Nr. 12)
 - Gemeindegrenze
 - Grenze der Region Hannover

Hannover, den 23.07.2021
 Region Hannover
 Der Regionspräsident
 Hauke Jagau L.S.

Blattschnittübersicht Maßstab: 1:400.000



Anlage 2 zur Verordnung über das Landschaftsschutzgebiet "Leineue zwischen Hannover und Stöckendreber" in den Städten Neustadt am Rübenberge, Wunstorf, Garbsen, Seelze und der Landeshauptstadt Hannover, Region Hannover (LSG - H 76)

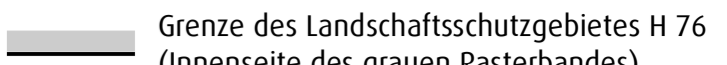
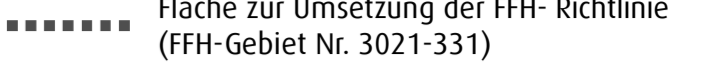
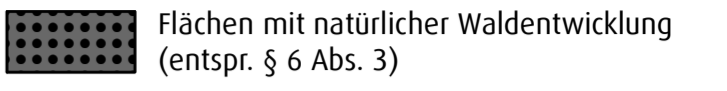
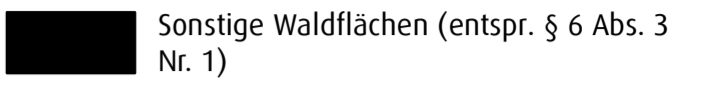
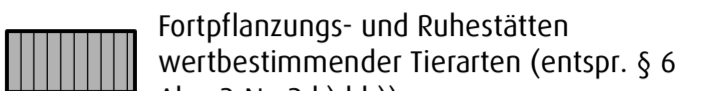
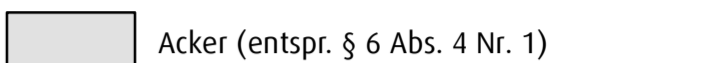
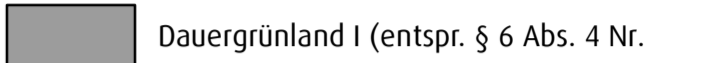
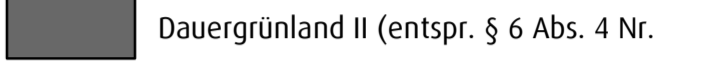

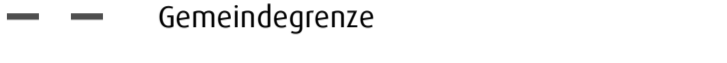
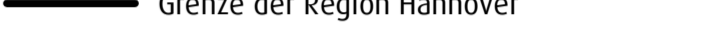
maßgebliche Karte
 Blatt 1 von 15
 Maßstab: 1:5.000

Kartengrundlage:
 Auszug aus den Geobasisdaten des Landesamtes für Geoinformation und Landesvermessung Niedersachsen, © 2020

Datenquelle:
 Niedersächsischer Landesbetrieb für Wasserwirtschaft, Küsten- und Naturschutz (NLWKN), 2017
 Niedersächsischer Landesbetrieb, 2014
 Landwirtschaftskammer Niedersachsen, 2020
 Umweltinformationssystem Region Hannover (2021)

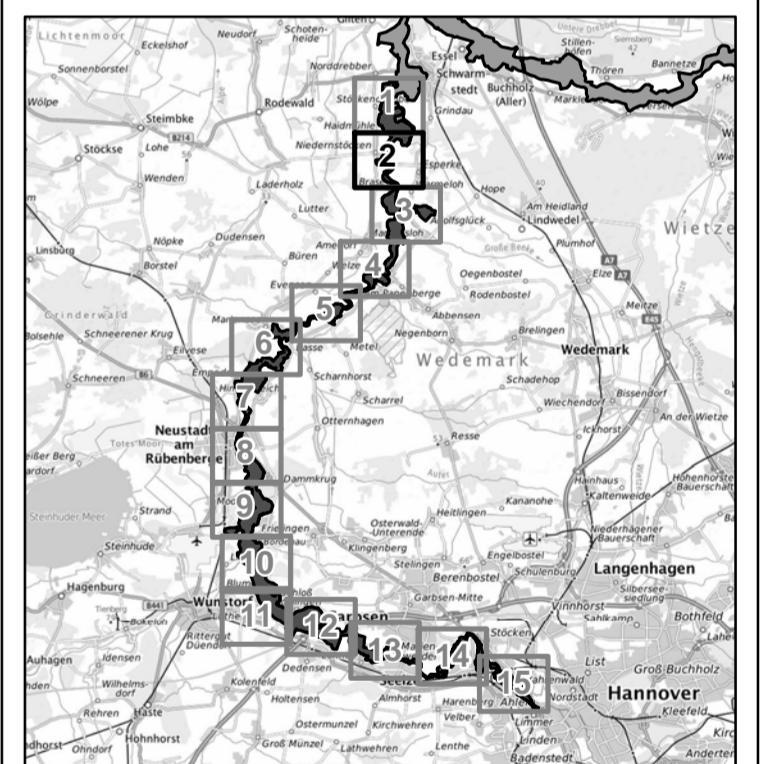
Herausgeber:
 Region Hannover
 Der Regionspräsident
 Fachbereich Umwelt - Untere Naturschutzbehörde
 Hellstraße 17
 30171 Hannover
 Stand: 29.06.2021
 © Region Hannover



- Legende**
-  Grenze des Landschaftsschutzgebietes H 76 (Innenseite des grauen Rasterbandes)
 -  Fläche zur Umsetzung der FFH-Richtlinie (FFH-Gebiet Nr. 3021-331)
 - Forstwirtschaftliche Auflagen**
 -  Flächen mit natürlicher Waldentwicklung (entspr. § 6 Abs. 3)
 -  Sonstige Waldfächen (entspr. § 6 Abs. 3 Nr. 1)
 -  Fortpflanzungs- und Ruhestätten wertbestimmender Tierarten (entspr. § 6 Abs. 3 Nr. 2 k) bb))
 - Landwirtschaftliche Auflagen**
 -  Acker (entspr. § 6 Abs. 4 Nr. 1)
 -  Dauergrünland I (entspr. § 6 Abs. 4 Nr. 1)
 -  Dauergrünland II (entspr. § 6 Abs. 4 Nr. 1)
 -  Kanu-Einsatzstelle (vgl. § 4 Abs. 1 Satz 2 Nr. 12)
 -  Gemeindegrenze
 -  Grenze der Region Hannover

Hannover, den 23.07.2021
 Region Hannover
 Der Regionspräsident
 Hauke Jagau L.S.

Blattschnittübersicht Maßstab: 1:400.000



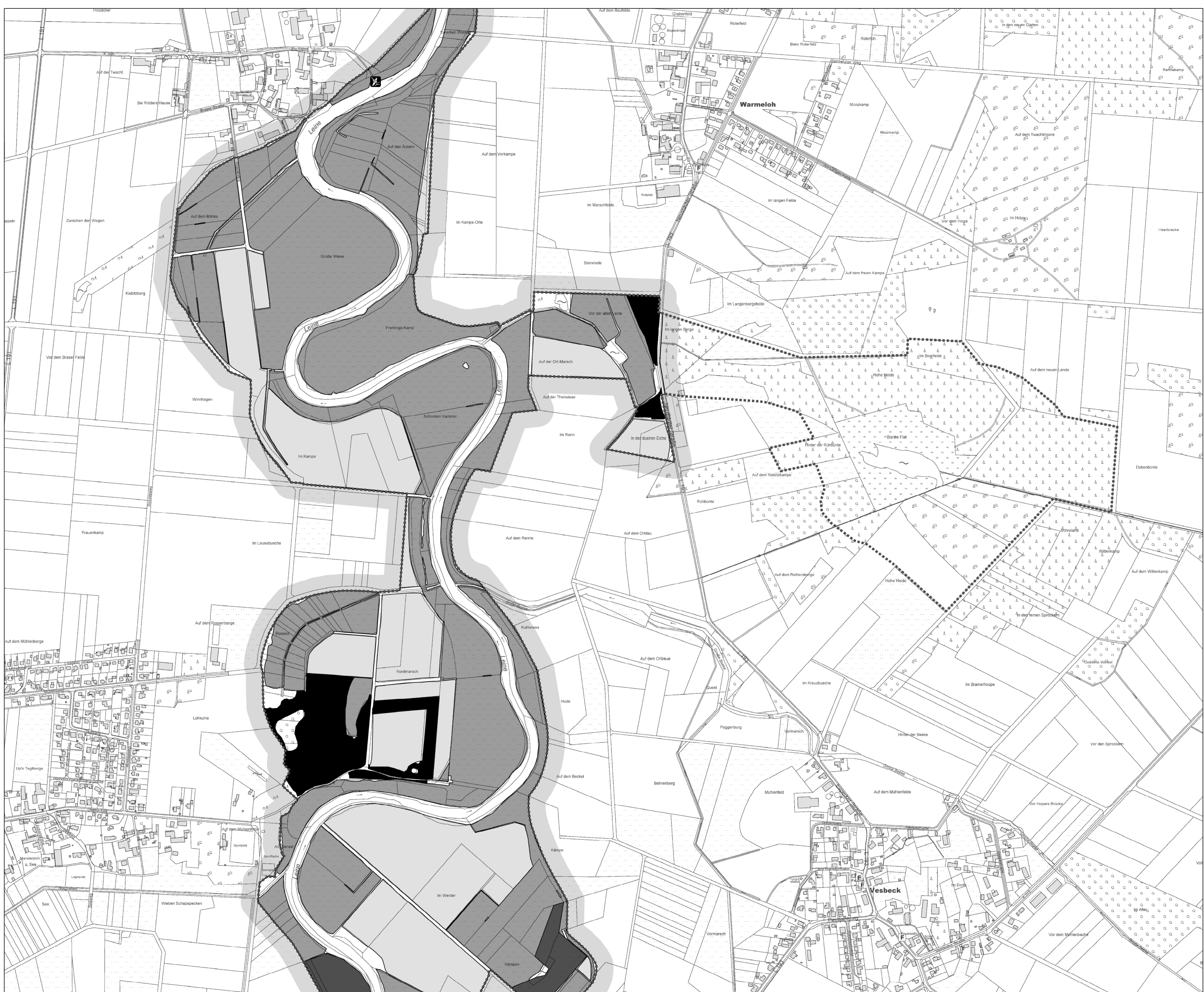
Anlage 2 zur Verordnung über das Landschaftsschutzgebiet "Leine zwischen Hannover und Stöckendrebber" in den Städten Neustadt am Rübenberge, Wunstorf, Garbsen, Seelze und der Landeshauptstadt Hannover, Region Hannover (LSG - H 76)


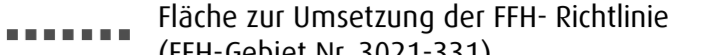
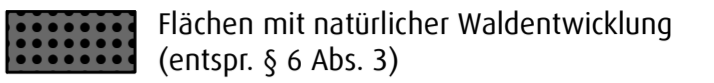
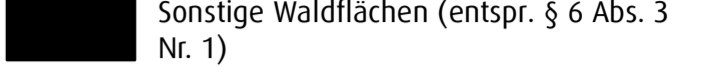
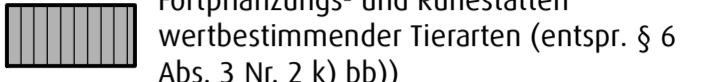
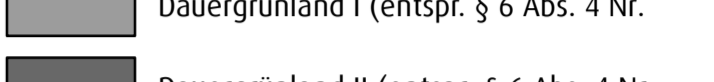
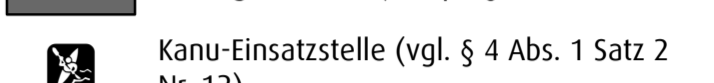
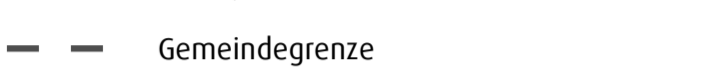


maßstäbliche Karte
 Blatt 2 von 15
 Maßstab: 1:5.000

Kartengrundlage:
 Auszug aus den Geobasisdaten des Landesamtes für Geoinformation und Landesvermessung Niedersachsen, © 2020

Datenquelle:
 Niedersächsischer Landesbetrieb für Wasserwirtschaft, Küsten- und Naturschutz (NLWKN), 2017
 Niedersächsischer Landesbetrieb für Wasserwirtschaft, Küsten- und Naturschutz (NLWKN), 2014
 Landwirtschaftskammer Niedersachsen, 2020
 Umweltinformationssystem Region Hannover (2021)

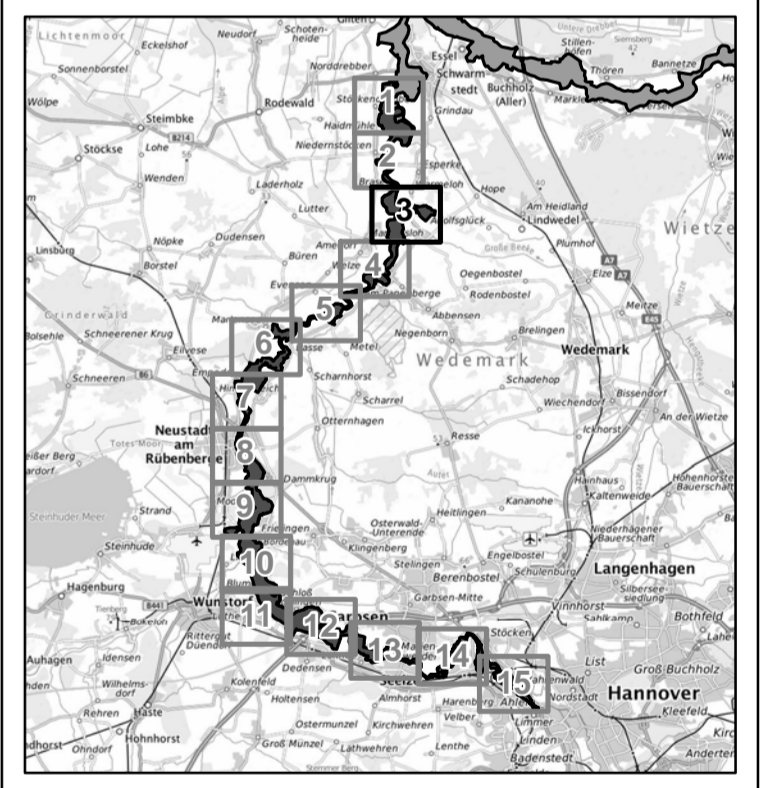
Herausgeber:
 Region Hannover
 Der Regionspräsident
 Fachbereich Umwelt - Untere Naturschutzbehörde
 Holtystraße 17
 30171 Hannover
 Stand: 29.06.2021
 © Region Hannover



- Legende**
-  Grenze des Landschaftsschutzgebietes H 76 (Innenseite des grauen Rasterbandes)
 -  Fläche zur Umsetzung der FFH-Richtlinie (FFH-Gebiet Nr. 3021-331)
 - Forstwirtschaftliche Auflagen**
 -  Flächen mit natürlicher Waldentwicklung (entspr. § 6 Abs. 3)
 -  Sonstige Waldflächen (entspr. § 6 Abs. 3 Nr. 1)
 -  Fortpflanzungs- und Ruhestätten wertbestimmender Tierarten (entspr. § 6 Abs. 3 Nr. 2 k) bb))
 - Landwirtschaftliche Auflagen**
 -  Acker (entspr. § 6 Abs. 4 Nr. 1)
 -  Dauergrünland I (entspr. § 6 Abs. 4 Nr. 1)
 -  Dauergrünland II (entspr. § 6 Abs. 4 Nr. 1)
 -  Kanu-Einsatzstelle (vgl. § 4 Abs. 1 Satz 2 Nr. 12)
 -  Gemeindegrenze
 -  Grenze der Region Hannover

Hannover, den 23.07.2021
 Region Hannover
 Der Regionspräsident
 Hauke Jagau I.S.

Blattschnittübersicht Maßstab: 1:400.000




Anlage 2 zur Verordnung über das Landschaftsschutzgebiet "Leineauen zwischen Hannover und Stöckendrebber" in den Städten Neustadt am Rübenberge, Wunstorf, Garbsen, Seelze und der Landeshauptstadt Hannover, Region Hannover (LSG - H 76)

maßgebliche Karte

Blatt 3 von 15

Maßstab: 1:5.000

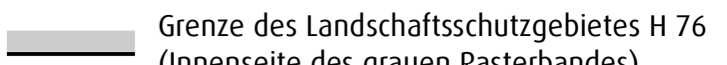
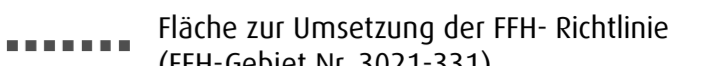
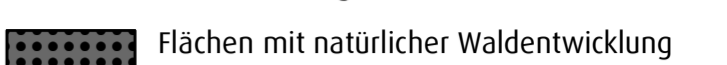
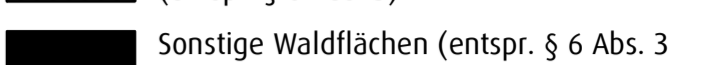
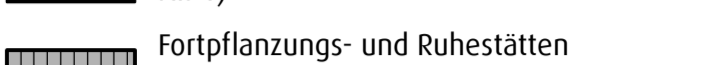
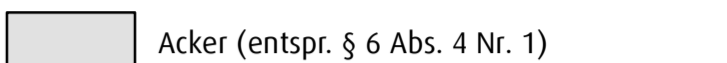
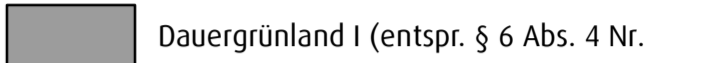
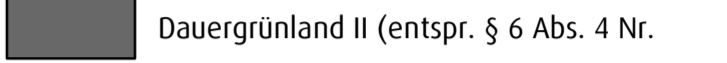

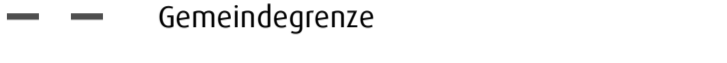
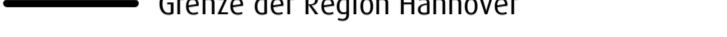


Kartengrundlage:
 Auszug aus den Geobasisdaten des Landesamtes für Geoinformation und Landesvermessung Niedersachsen, © 2020

Datenquelle:
 Niedersächsischer Landesbetrieb für Wasserwirtschaft, Küsten- und Naturschutz (NLWKN), 2017
 Niedersächsischer Landesbetrieb, 2014
 Landwirtschaftskammer Niedersachsen, 2020
 Umweltdateninformationssystem Region Hannover (2021)

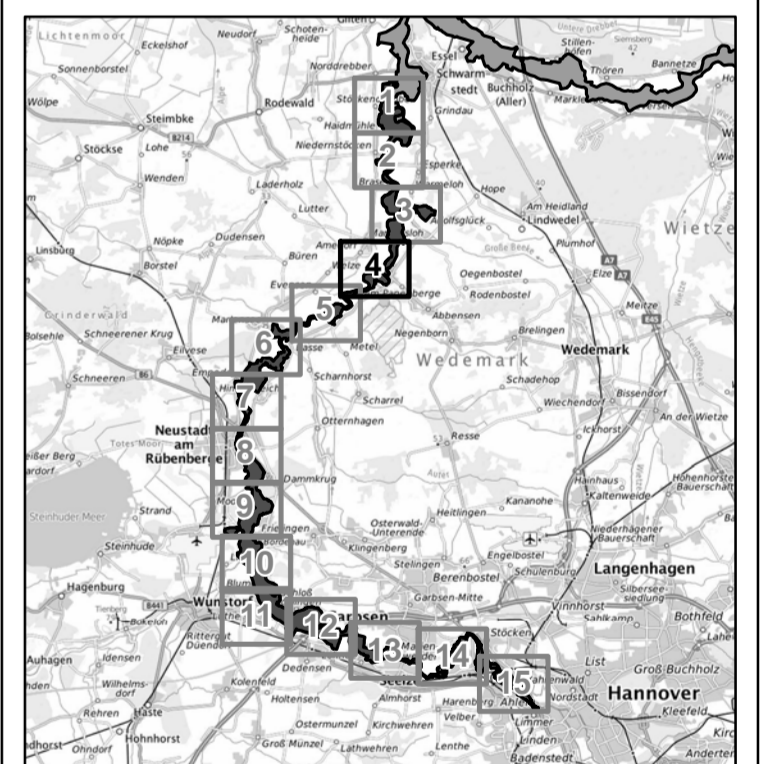
Herausgeber:
 Region Hannover
 Der Regionspräsident
 Fachbereich Umwelt - Untere Naturschutzbehörde
 Holtenauer Straße 17
 30171 Hannover
 Stand: 29.06.2021
 © Region Hannover



- Legende**
-  Grenze des Landschaftsschutzgebietes H 76 (Innenseite des grauen Rasterbandes)
 -  Fläche zur Umsetzung der FFH-Richtlinie (FFH-Gebiet Nr. 3021-331)
 - Forstwirtschaftliche Auflagen**
 -  Flächen mit natürlicher Waldentwicklung (entspr. § 6 Abs. 3)
 -  Sonstige Waldflächen (entspr. § 6 Abs. 3 Nr. 1)
 -  Fortpflanzungs- und Ruhestätten wertbestimmender Tierarten (entspr. § 6 Abs. 3 Nr. 2 k) bb))
 - Landwirtschaftliche Auflagen**
 -  Acker (entspr. § 6 Abs. 4 Nr. 1)
 -  Dauergrünland I (entspr. § 6 Abs. 4 Nr. 1)
 -  Dauergrünland II (entspr. § 6 Abs. 4 Nr. 1)
 -  Kanu-Einsatzstelle (vgl. § 4 Abs. 1 Satz 2 Nr. 12)
 -  Gemeindegrenze
 -  Grenze der Region Hannover

Hannover, den 23.07.2021
 Region Hannover
 Der Regionspräsident
 Hauke Jagau I.S.

Blattschnittübersicht Maßstab: 1:400.000

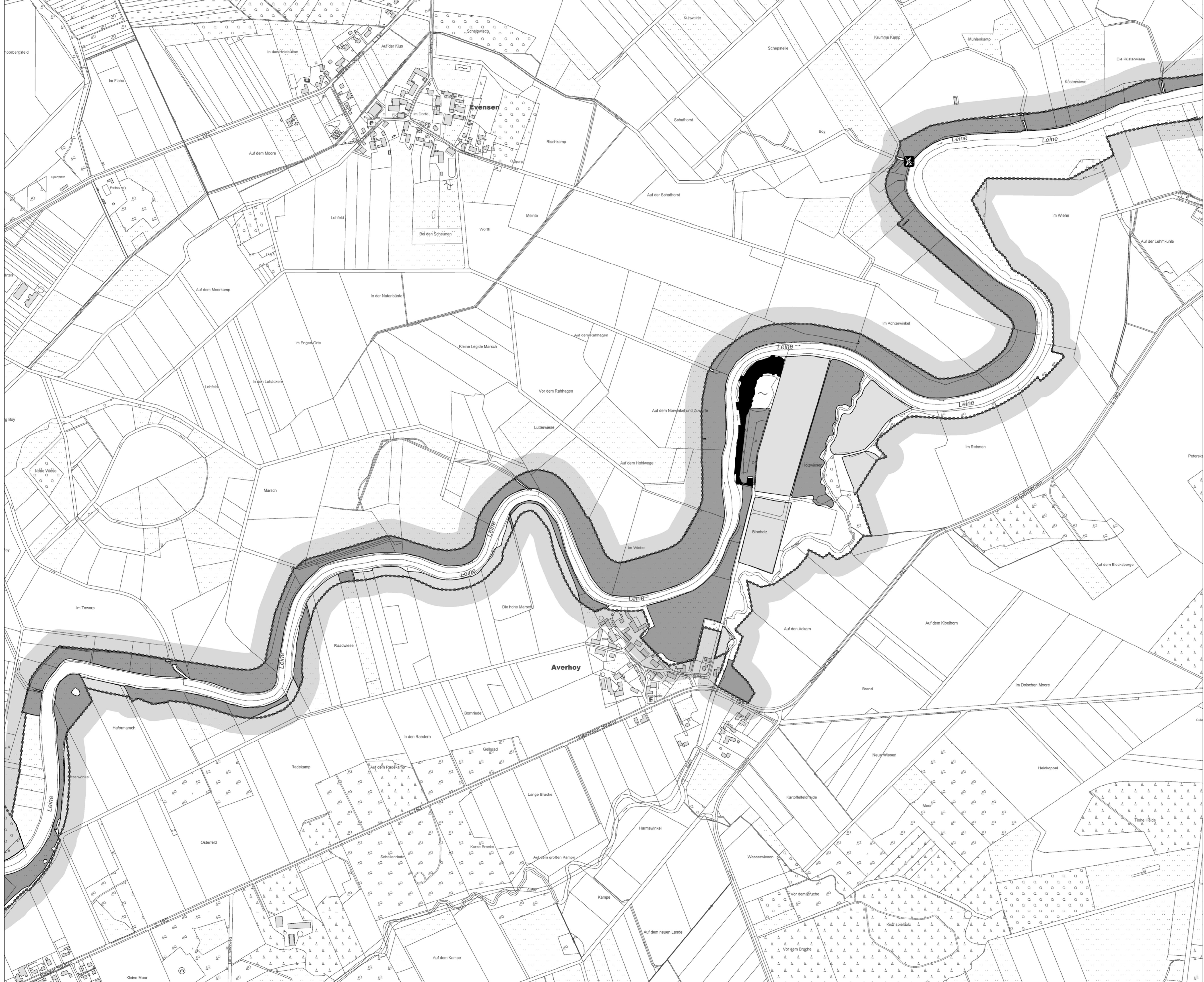



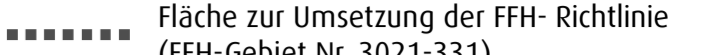
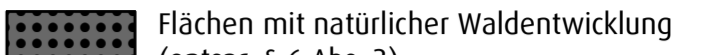


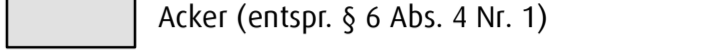
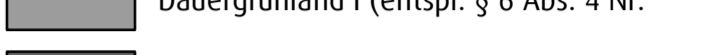



Anlage 2 zur Verordnung über das Landschaftsschutzgebiet "Leineau zwischen Hannover und Stöckendrebber" in den Städten Neustadt am Rübenberge, Wunstorf, Garbsen, Seelze und der Landeshauptstadt Hannover, Region Hannover (LSG - H 76)

maßstäbliche Karte
 Blatt 4 von 15
 Maßstab: 1:5.000

Kartengrundlage:
 Auszug aus den Geobasisdaten des Landesamtes für Geoinformation und Landesvermessung Niedersachsen, © 2020
 Datenquelle:
 Niedersächsischer Landesbetrieb für Wasserwirtschaft, Küsten- und Naturschutz (NLWKN), 2017
 Niedersächsischer Landesbetrieb, 2014
 Landwirtschaftskammer Niedersachsen, 2020
 Umweltinformationssystem Region Hannover (2021)

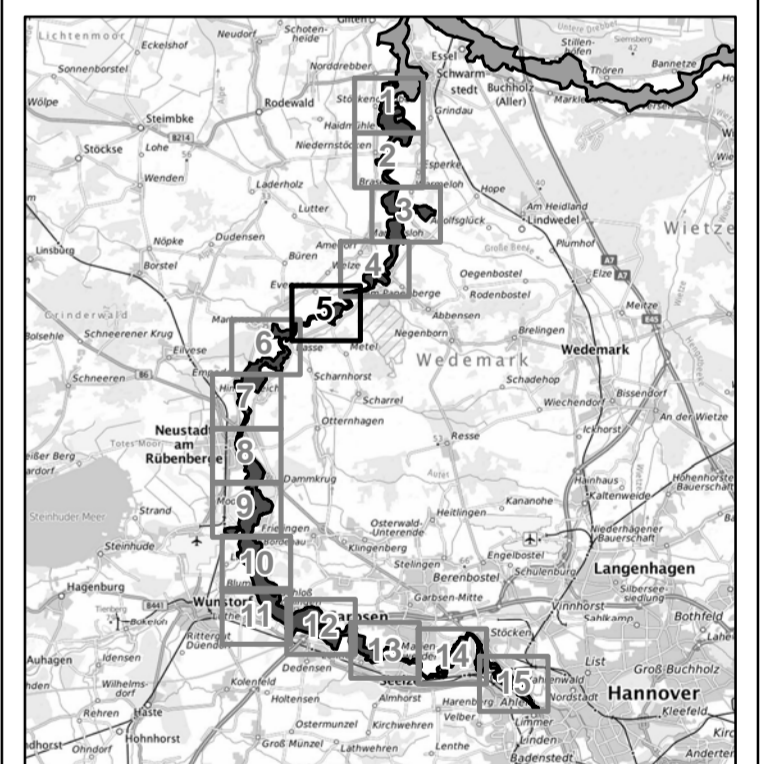
Herausgeber:
 Region Hannover
 Der Regionspräsident
 Fachbereich Umwelt - Untere Naturschutzbehörde
 Hellstraße 17
 30171 Hannover
 Stand: 29.06.2021
 © Region Hannover



- Legende**
-  Grenze des Landschaftsschutzgebietes H 76 (Innenseite des grauen Rasterbandes)
 -  Fläche zur Umsetzung der FFH-Richtlinie (FFH-Gebiet Nr. 3021-331)
 - Forstwirtschaftliche Auflagen**
 -  Flächen mit natürlicher Waldentwicklung (entspr. § 6 Abs. 3)
 -  Sonstige Waldflächen (entspr. § 6 Abs. 3 Nr. 1)
 -  Fortpflanzungs- und Ruhestätten wertbestimmender Tierarten (entspr. § 6 Abs. 3 Nr. 2 k) bb))
 - Landwirtschaftliche Auflagen**
 -  Acker (entspr. § 6 Abs. 4 Nr. 1)
 -  Dauergrünland I (entspr. § 6 Abs. 4 Nr. 1)
 -  Dauergrünland II (entspr. § 6 Abs. 4 Nr. 1)
 -  Kanu-Einsatzstelle (vgl. § 4 Abs. 1 Satz 2 Nr. 12)
 -  Gemeindegrenze
 -  Grenze der Region Hannover

Hannover, den 23.07.2021
 Region Hannover
 Der Regionspräsident
 Hauke Jagau L.S.

Blattschnittübersicht Maßstab: 1:400.000




Anlage 2 zur Verordnung über das Landschaftsschutzgebiet "Leine zwischen Hannover und Stöckendreber" in den Städten Neustadt am Rübenberge, Wunstorf, Garbsen, Seelze und der Landeshauptstadt Hannover, Region Hannover (LSG - H 76)

maßgebliche Karte

Blatt 5 von 15

Maßstab: 1:5.000



Kartengrundlage:
 Auszug aus den Geobasisdaten des Landesamtes für Geoinformation und Landesmessung Niedersachsen, © 2020

Datenquelle:
 Niedersächsischer Landesbetrieb für Wasserwirtschaft, Küsten- und Naturschutz (NLWKN), 2017
 Niedersächsischer Landesbetrieb, 2014
 Landwirtschaftskammer Niedersachsen, 2020
 Umweltinformationssystem Region Hannover (2021)

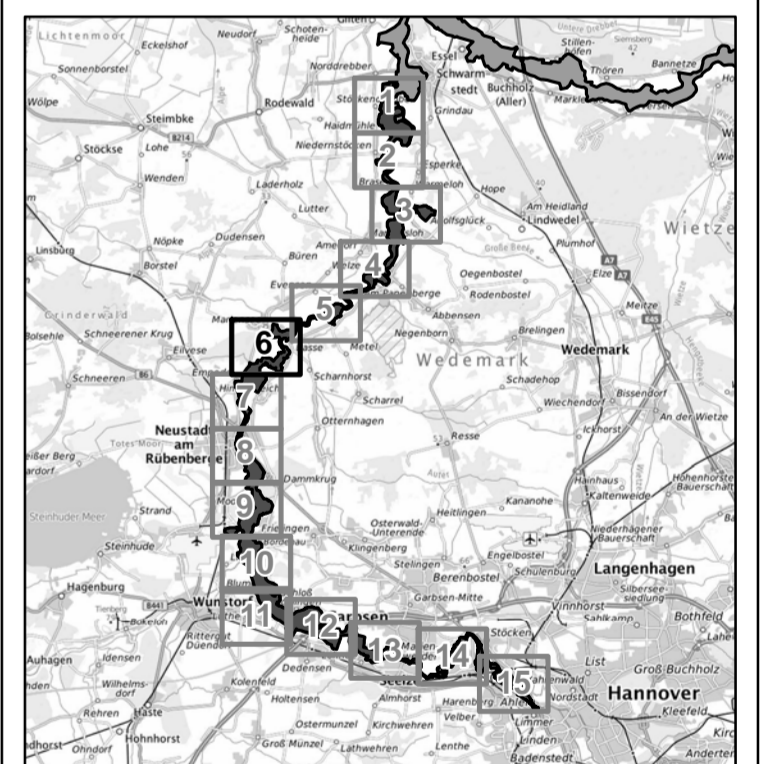
Herausgeber:
 Region Hannover
 Der Regionspräsident
 Fachbereich Umwelt - Untere Naturschutzbehörde
 Holteystraße 17
 30171 Hannover
 Stand: 29.06.2021
 © Region Hannover



- Legende**
- Grenze des Landschaftsschutzgebietes H 76 (Innenseite des grauen Rasterbandes)
 - - - - - Fläche zur Umsetzung der FFH-Richtlinie (FFH-Gebiet Nr. 3021-331)
 - Forstwirtschaftliche Auflagen**
 - ▨ Flächen mit natürlicher Waldentwicklung (entspr. § 6 Abs. 3)
 - Sonstige Waldflächen (entspr. § 6 Abs. 3 Nr. 1)
 - ▨ Fortpflanzungs- und Ruhestätten wertbestimmender Tierarten (entspr. § 6 Abs. 3 Nr. 2 k) bb))
 - Landwirtschaftliche Auflagen**
 - Acker (entspr. § 6 Abs. 4 Nr. 1)
 - Dauergrünland I (entspr. § 6 Abs. 4 Nr. 2)
 - Dauergrünland II (entspr. § 6 Abs. 4 Nr. 3)
 - Kanu-Einsatzstelle (vgl. § 4 Abs. 1 Satz 2 Nr. 12)
 - Gemeindegrenze
 - Grenze der Region Hannover

Hannover, den 23.07.2021
 Region Hannover
 Der Regionspräsident
 Hauke Jagau L.S.

Blattschnittübersicht Maßstab: 1:400.000



Anlage 2 zur Verordnung über das Landschaftsschutzgebiet "Leineauen zwischen Hannover und Stöckendrebber" in den Städten Neustadt am Rübenberge, Wunstorf, Garbsen, Seelze und der Landeshauptstadt Hannover, Region Hannover (LSG - H 76)

maßgebliche Karte

Blatt 6 von 15

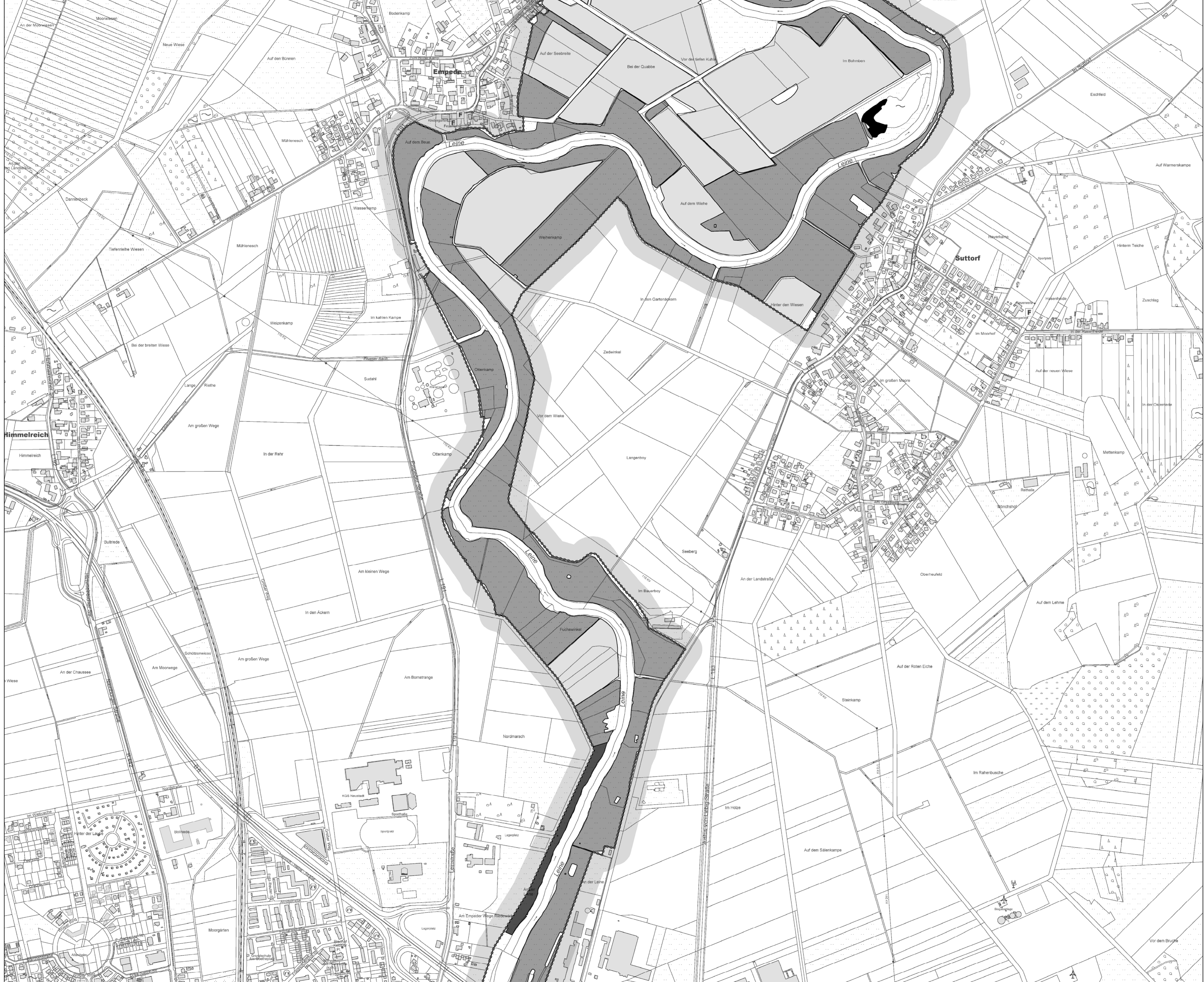
0 100 200 300 400 Meter

Maßstab: 1:5.000

Kartengrundlage:
 Auszug aus den Geobasisdaten des Landesamtes für Geoinformation und Landesvermessung Niedersachsen, © 2020

Datenquelle:
 Niedersächsischer Landesbetrieb für Wasserwirtschaft, Küsten- und Naturschutz (NLWKN), 2017
 Niedersächsischer Landschaftsplan 2014
 Landwirtschaftskammer Niedersachsen, 2020
 Umweltinformationssystem Region Hannover (2021)

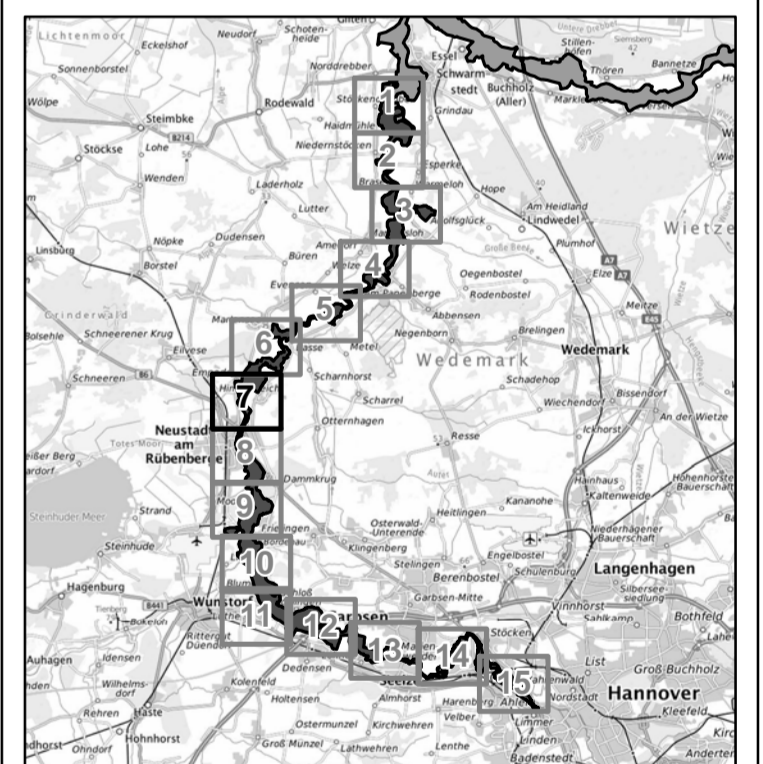
Herausgeber:
 Region Hannover
 Der Regionspräsident
 Fachbereich Umwelt - Untere Naturschutzbehörde
 Hellstraße 17
 30171 Hannover
 Stand: 29.06.2021
 © Region Hannover



- Legende**
- Grenze des Landschaftsschutzgebietes H 76 (Innenseite des grauen Rasterbandes)
 - Fläche zur Umsetzung der FFH-Richtlinie (FFH-Gebiet Nr. 3021-331)
 - Forstwirtschaftliche Auflagen**
 - Flächen mit natürlicher Waldentwicklung (entspr. § 6 Abs. 3)
 - Sonstige Waldflächen (entspr. § 6 Abs. 3 Nr. 1)
 - Fortpflanzungs- und Ruhestätten wertbestimmender Tierarten (entspr. § 6 Abs. 3 Nr. 2 k) bb))
 - Landwirtschaftliche Auflagen**
 - Acker (entspr. § 6 Abs. 4 Nr. 1)
 - Dauergrünland I (entspr. § 6 Abs. 4 Nr. 1)
 - Dauergrünland II (entspr. § 6 Abs. 4 Nr. 1)
 - Kanu-Einsatzstelle (vgl. § 4 Abs. 1 Satz 2 Nr. 12)
 - Gemeindegrenze
 - Grenze der Region Hannover

Hannover, den 23.07.2021
 Region Hannover
 Der Regionspräsident
 Hauke Jagau L.S.

Blattschnittübersicht Maßstab: 1:400.000



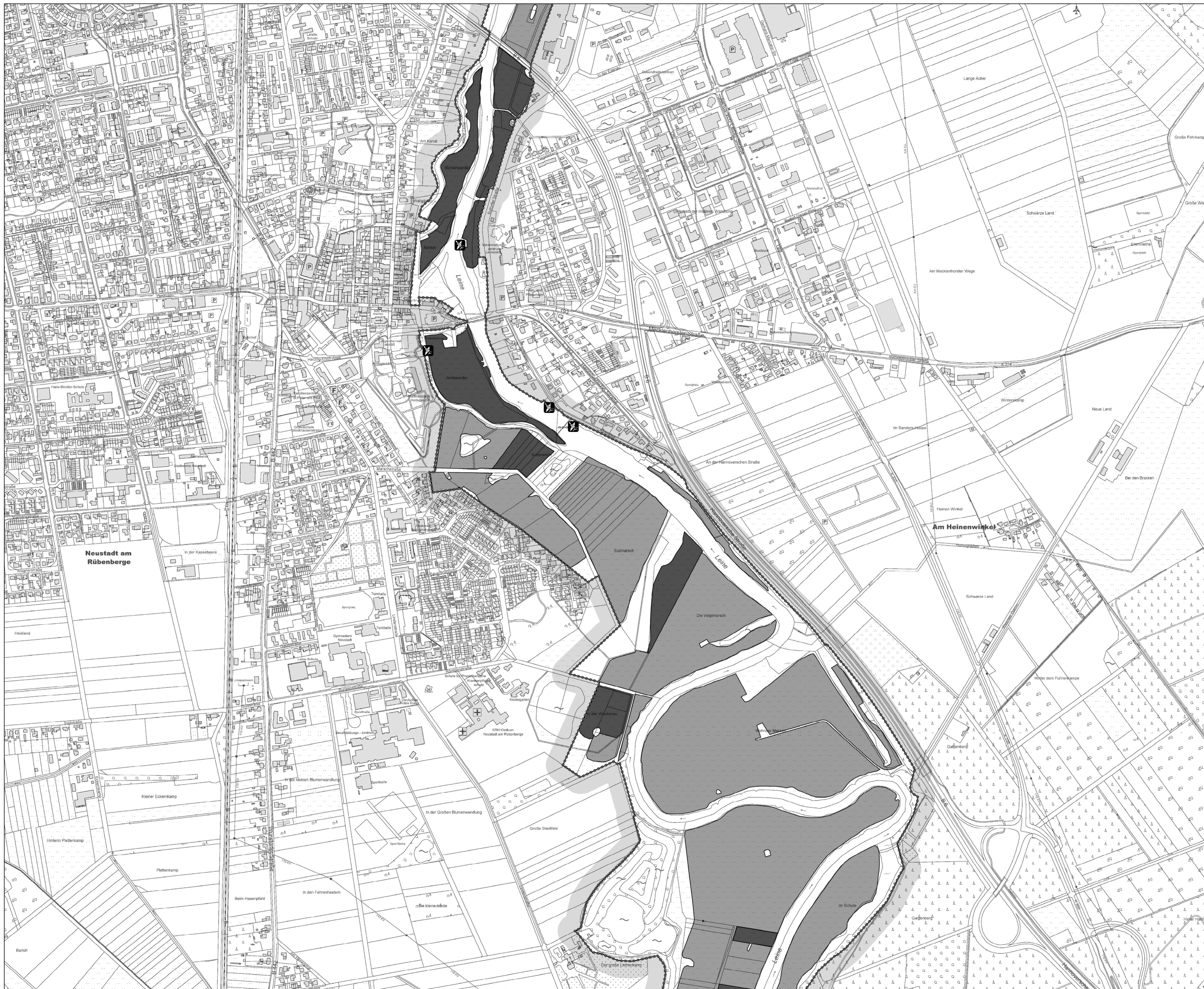
Anlage 2 zur Verordnung über das Landschaftsschutzgebiet "Leineau zwischen Hannover und Stöckendreber" in den Städten Neustadt am Rübenberge, Wunstorf, Garbsen, Seelze und der Landeshauptstadt Hannover, Region Hannover (LSG - H 76)

maßgebliche Karte

Blatt 7 von 15
 Maßstab: 1:5.000

Kartengrundlage:
 Auszug aus den Geobasisdaten des Landesamtes für Geoinformation und Landesvermessung Niedersachsen, © 2020
 Datenquelle:
 Niedersächsischer Landesbetrieb für Wasserwirtschaft, Küsten- und Naturschutz (NLWKN), 2017
 Niedersächsischer Landesbetrieb, 2014
 Landwirtschaftskammer Niedersachsen, 2020
 Umweltinformationssystem Region Hannover (2021)

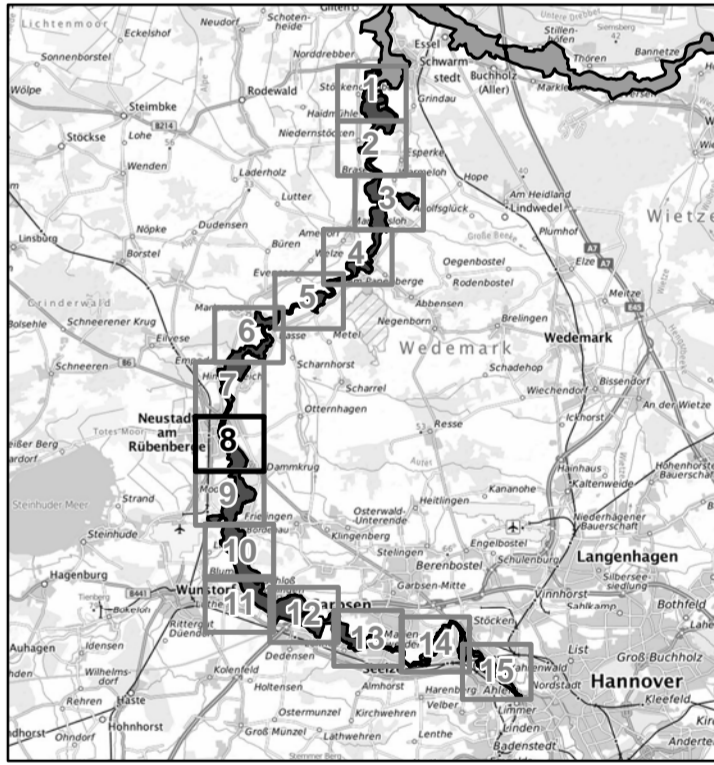
Herausgeber:
 Region Hannover
 Der Regionspräsident
 Fachbereich Umwelt - Untere Naturschutzbehörde
 Hellstraße 17
 30171 Hannover
 Stand: 29.06.2021
 © Region Hannover



- Legende**
- Grenze des Landschaftsschutzgebietes H 76 (Innenseite des grauen Rasterbandes)
 - Fläche zur Umsetzung der FFH-Richtlinie (FFH-Gebiet Nr. 3021-331)
 - Forstwirtschaftliche Auflagen**
 - Flächen mit natürlicher Waldentwicklung (entspr. § 6 Abs. 3)
 - Sonstige Waldflächen (entspr. § 6 Abs. 3 Nr. 1)
 - Fortpflanzungs- und Ruhestätten wertbestimmender Tierarten (entspr. § 6 Abs. 3 Nr. 2 k) bb))
 - Landwirtschaftliche Auflagen**
 - Acker (entspr. § 6 Abs. 4 Nr. 1)
 - Dauergrünland I (entspr. § 6 Abs. 4 Nr. 1)
 - Dauergrünland II (entspr. § 6 Abs. 4 Nr. 1)
 - Kanu-Einsatzstelle (vgl. § 4 Abs. 1 Satz 2 Nr. 12)
 - Gemeindegrenze
 - Grenze der Region Hannover

Hannover, den 23.07.2021
 Region Hannover
 Der Regionspräsident
 Hauke Jagau I.S.

Blattschnittübersicht Maßstab: 1:400.000



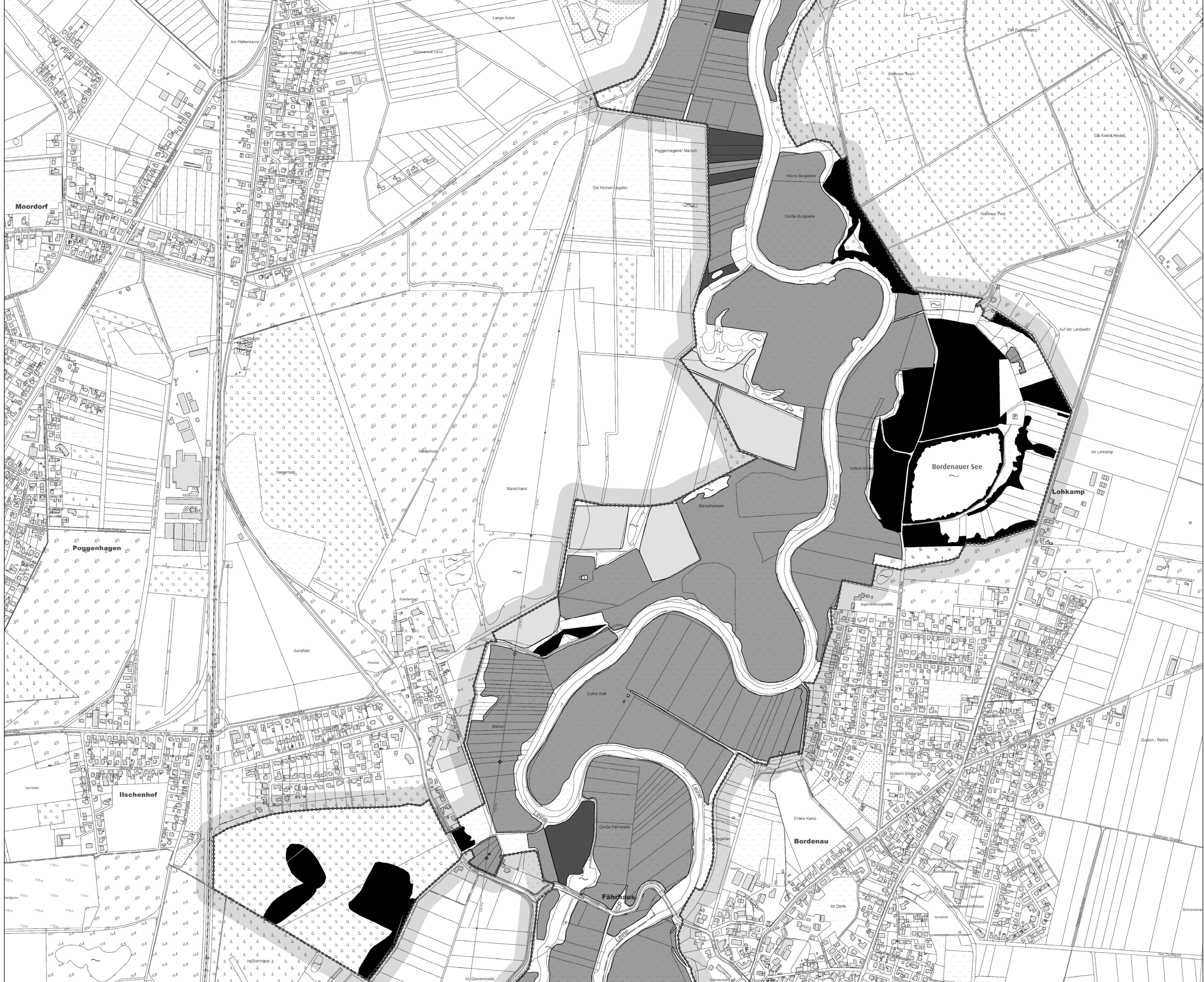
Anlage 2 zur Verordnung über das Landschaftsschutzgebiet "Leineauen zwischen Hannover und Stöckendrebber" in den Städten Neustadt am Rübenberge, Wunstorf, Garbsen, Seelze und der Landeshauptstadt Hannover, Region Hannover (LSG - H 76)












maßgebliche Karte
 Blatt 8 von 15
 Maßstab: 1:5.000

Kartengrundlage:
 Auszug aus den Geobasisdaten des Landesamtes für Geoinformation und Landesvermessung Niedersachsen, © 2020

Datenquelle:
 Niedersächsischer Landesbetrieb für Wasserwirtschaft, Küsten- und Naturschutz (NLWKN), 2017
 Niedersächsischer Landschaftsplan, 2014
 Landwirtschaftskammer Niedersachsen, 2020
 Umweltinformationssystem Region Hannover (2021)

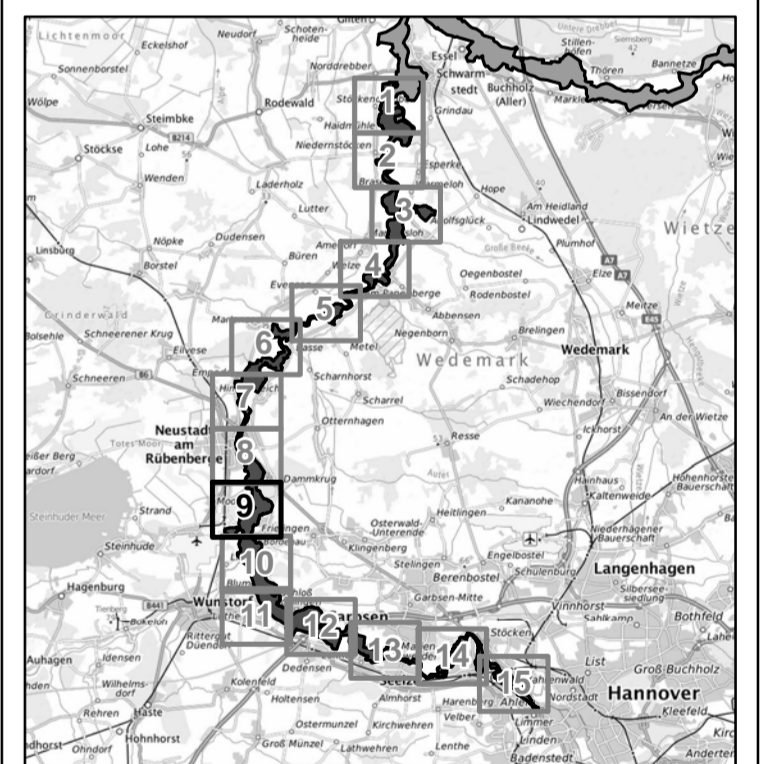
Herausgeber:
 Region Hannover
 Der Regionspräsident
 Fachbereich Umwelt - Untere Naturschutzbehörde
 Holteystraße 17
 30171 Hannover
 Stand: 29.06.2021
 © Region Hannover



- Legende**
-  Grenze des Landschaftsschutzgebietes H 76 (Innenseite des grauen Rasterbandes)
 -  Fläche zur Umsetzung der FFH-Richtlinie (FFH-Gebiet Nr. 3021-331)
 - Forstwirtschaftliche Auflagen**
 -  Flächen mit natürlicher Waldentwicklung (entspr. § 6 Abs. 3)
 -  Sonstige Waldflächen (entspr. § 6 Abs. 3 Nr. 1)
 -  Fortpflanzungs- und Ruhestätten wertbestimmender Tierarten (entspr. § 6 Abs. 3 Nr. 2 k) bb))
 - Landwirtschaftliche Auflagen**
 -  Acker (entspr. § 6 Abs. 4 Nr. 1)
 -  Dauergrünland I (entspr. § 6 Abs. 4 Nr. 1)
 -  Dauergrünland II (entspr. § 6 Abs. 4 Nr. 1)
 -  Kanu-Einsatzstelle (vgl. § 4 Abs. 1 Satz 2 Nr. 12)
 -  Gemeindegrenze
 -  Grenze der Region Hannover

Hannover, den 23.07.2021
 Region Hannover
 Der Regionspräsident
 Hauke Jagau L.S.

Blattschnittübersicht Maßstab: 1:400.000



Anlage 2 zur Verordnung über das Landschaftsschutzgebiet "Leineauen zwischen Hannover und Stöckendebber" in den Städten Neustadt am Rübenberge, Wunstorf, Garbsen, Seelze und der Landeshauptstadt Hannover, Region Hannover (LSG - H 76)

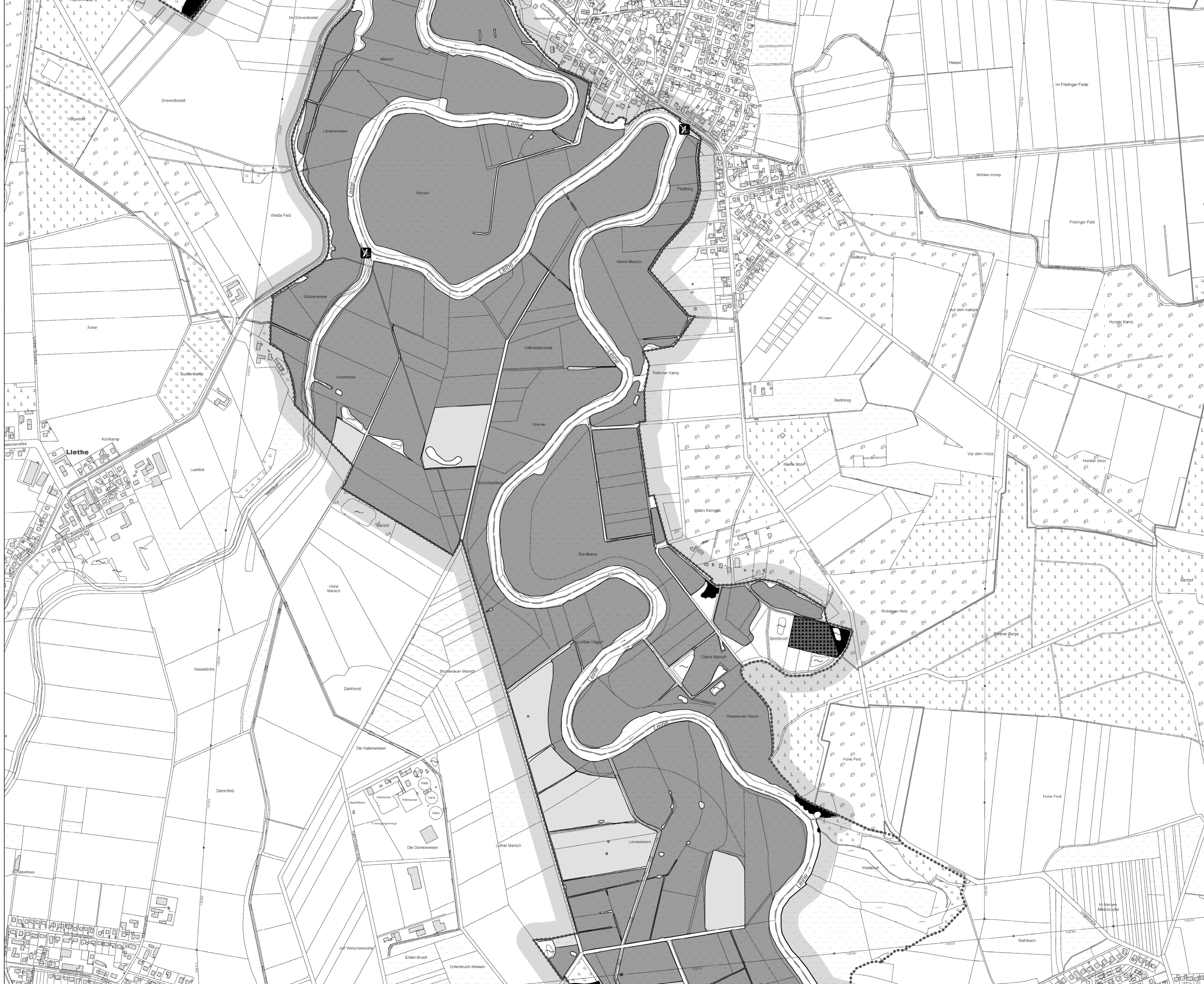
maßgebliche Karte



Blatt 9 von 15
 Maßstab: 1:5.000

Kartengrundlage:
 Auszug aus den Geobasisdaten des Landesamtes für Geoinformation und Landesvermessung Niedersachsen, © 2020

Datenquelle:
 Niedersächsischer Landesbetrieb für Wasserwirtschaft, Küsten- und Naturschutz (NLWKN), 2017
 Niedersächsischer Landesbetrieb, 2014
 Landwirtschaftskammer Niedersachsen, 2020
 Umweltdateninformationssystem Region Hannover (2021)

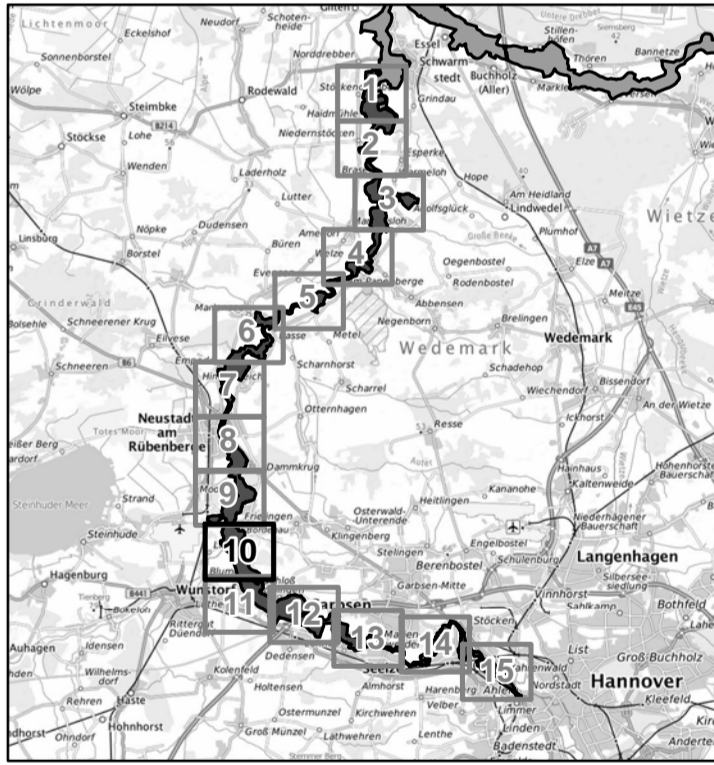
Herausgeber:
 Region Hannover
 Der Regionspräsident
 Fachbereich Umwelt - Untere Naturschutzbehörde
 Holteystraße 17
 30171 Hannover
 Stand: 29.06.2021
 © Region Hannover



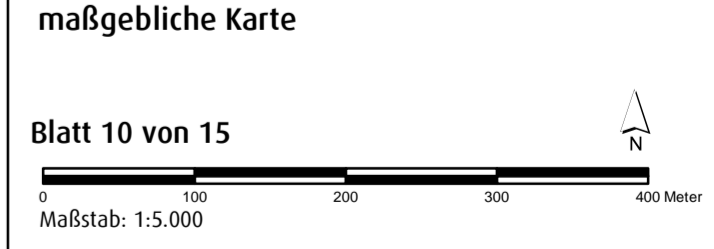
- Legende**
-  Grenze des Landschaftsschutzgebietes H 76 (Innenseite des grauen Rasterbandes)
 -  Fläche zur Umsetzung der FFH-Richtlinie (FFH-Gebiet Nr. 3021-331)
 - Forstwirtschaftliche Auflagen**
 -  Flächen mit natürlicher Waldentwicklung (entspr. § 6 Abs. 3)
 -  Sonstige Waldflächen (entspr. § 6 Abs. 3 Nr. 1)
 -  Fortpflanzungs- und Ruhestätten wertbestimmender Tierarten (entspr. § 6 Abs. 3 Nr. 2 k) bb))
 - Landwirtschaftliche Auflagen**
 -  Acker (entspr. § 6 Abs. 4 Nr. 1)
 -  Dauergrünland I (entspr. § 6 Abs. 4 Nr. 1)
 -  Dauergrünland II (entspr. § 6 Abs. 4 Nr. 1)
 -  Kanu-Einsatzstelle (vgl. § 4 Abs. 1 Satz 2 Nr. 12)
 -  Gemeindegrenze
 -  Grenze der Region Hannover

Hannover, den 23.07.2021
 Region Hannover
 Der Regionspräsident
 Hauke Jagau L.S.

Blattschnittübersicht Maßstab: 1:400.000



Anlage 2 zur Verordnung über das Landschaftsschutzgebiet "Leineau zwischen Hannover und Stöckendrebber" in den Städten Neustadt am Rübenberge, Wunstorf, Garbsen, Seelze und der Landeshauptstadt Hannover, Region Hannover (LSG - H 76)



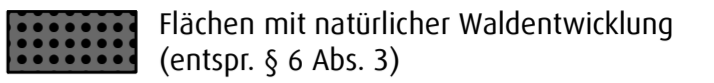
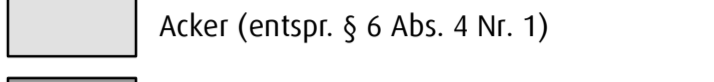
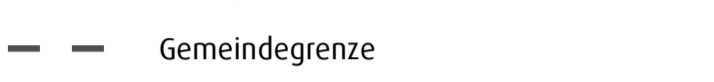
Kartengrundlage:
 Auszug aus den Geobasisdaten des Landesamtes für Geoinformation und Landesvermessung Niedersachsen, © 2020

Datenquelle:
 Niedersächsischer Landesbetrieb für Wasserwirtschaft, Küsten- und Naturschutz (NLWKN), 2017
 Niedersächsischer Landesbetrieb, 2014
 Landwirtschaftskammer Niedersachsen, 2020
 Umweltinformationssystem Region Hannover (2021)

Herausgeber:
 Region Hannover
 Der Regionspräsident
 Fachbereich Umwelt - Untere Naturschutzbehörde
 Hellstraße 17
 30171 Hannover

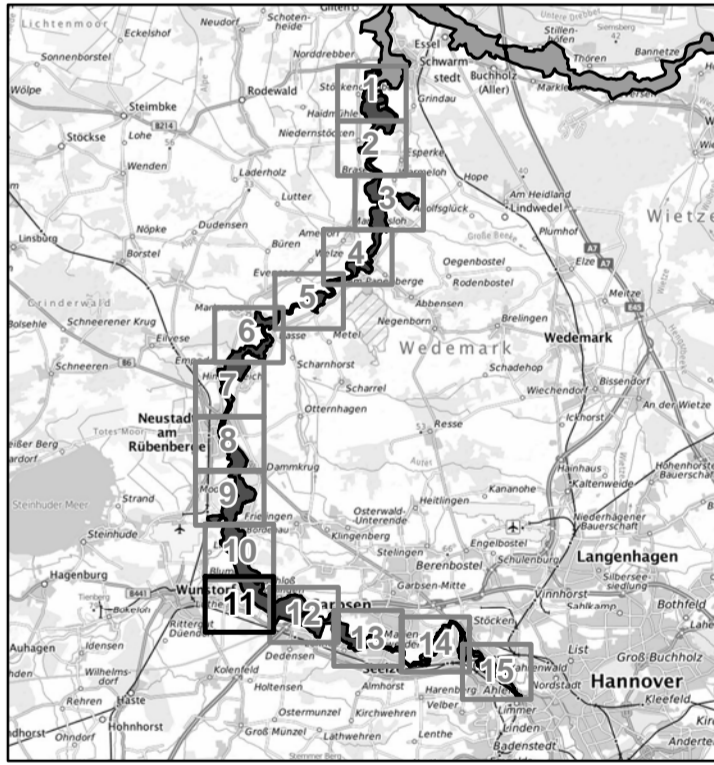
Stand: 29.06.2021
 © Region Hannover



- Legende**
-  Grenze des Landschaftsschutzgebietes H 76 (Innenseite des grauen Rasterbandes)
 -  Fläche zur Umsetzung der FFH-Richtlinie (FFH-Gebiet Nr. 3021-331)
 - Forstwirtschaftliche Auflagen**
 -  Flächen mit natürlicher Waldentwicklung (entspr. § 6 Abs. 3)
 -  Sonstige Waldflächen (entspr. § 6 Abs. 3 Nr. 1)
 -  Fortpflanzungs- und Ruhestätten wertbestimmender Tierarten (entspr. § 6 Abs. 3 Nr. 2 k) bb))
 - Landwirtschaftliche Auflagen**
 -  Acker (entspr. § 6 Abs. 4 Nr. 1)
 -  Dauergrünland I (entspr. § 6 Abs. 4 Nr. 1)
 -  Dauergrünland II (entspr. § 6 Abs. 4 Nr. 1)
 -  Kanu-Einsatzstelle (vgl. § 4 Abs. 1 Satz 2 Nr. 12)
 -  Gemeindegrenze
 -  Grenze der Region Hannover

Hannover, den 23.07.2021
 Region Hannover
 Der Regionspräsident
 Hauke Jagau I.S.

Blattschnittübersicht Maßstab: 1:400.000



Anlage 2 zur Verordnung über das Landschaftsschutzgebiet "Leineau zwischen Hannover und Stöckendreber" in den Städten Neustadt am Rübenberge, Wunstorf, Garbsen, Seelze und der Landeshauptstadt Hannover, Region Hannover (LSG - H 76)

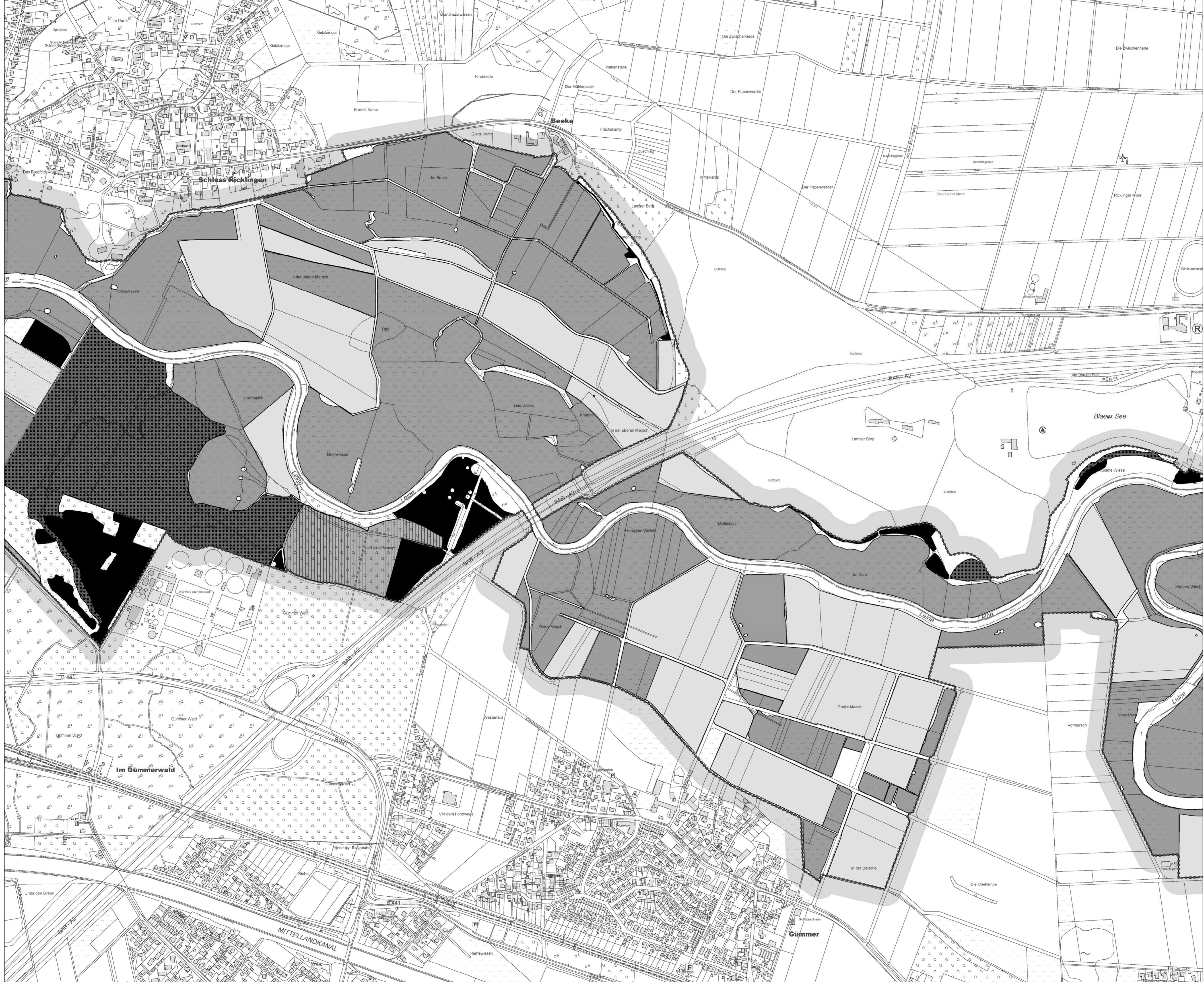
maßgebliche Karte


Blatt 11 von 15
 Maßstab: 1:5.000

Kartengrundlage:
 Auszug aus den Geobasisdaten des Landesamtes für Geoinformation und Landesvermessung Niedersachsen, © 2020

Datenquelle:
 Niedersächsischer Landesbetrieb für Wasserwirtschaft, Küsten- und Naturschutz (NLWKN), 2017
 Niedersächsischer Landesbetrieb, 2014
 Landwirtschaftskammer Niedersachsen, 2020
 Umweltinformationssystem Region Hannover (2021)

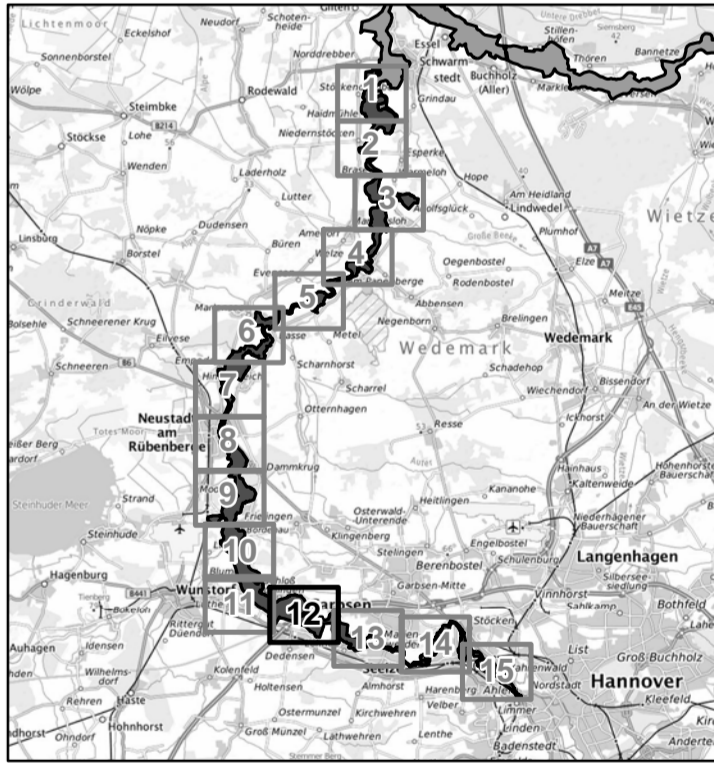
Herausgeber:
 Region Hannover
 Der Regionspräsident
 Fachbereich Umwelt - Untere Naturschutzbehörde
 Holtestraße 17
 30171 Hannover
 Stand: 29.06.2021
 © Region Hannover



- Legende**
-  Grenze des Landschaftsschutzgebietes H 76 (Innenseite des grauen Rasterbandes)
 -  Fläche zur Umsetzung der FFH-Richtlinie (FFH-Gebiet Nr. 3021-331)
 - Forstwirtschaftliche Auflagen**
 -  Flächen mit natürlicher Waldentwicklung (entspr. § 6 Abs. 3)
 -  Sonstige Waldflächen (entspr. § 6 Abs. 3 Nr. 1)
 -  Fortpflanzungs- und Ruhestätten wertbestimmender Tierarten (entspr. § 6 Abs. 3 Nr. 2 k) bb))
 - Landwirtschaftliche Auflagen**
 -  Acker (entspr. § 6 Abs. 4 Nr. 1)
 -  Dauergrünland I (entspr. § 6 Abs. 4 Nr. 1)
 -  Dauergrünland II (entspr. § 6 Abs. 4 Nr. 1)
 -  Kanu-Einsatzstelle (vgl. § 4 Abs. 1 Satz 2 Nr. 12)
 -  Gemeindegrenze
 -  Grenze der Region Hannover

Hannover, den 23.07.2021
 Region Hannover
 Der Regionspräsident
 Hauke Jagau L.S.

Blattschnittübersicht Maßstab: 1:400.000



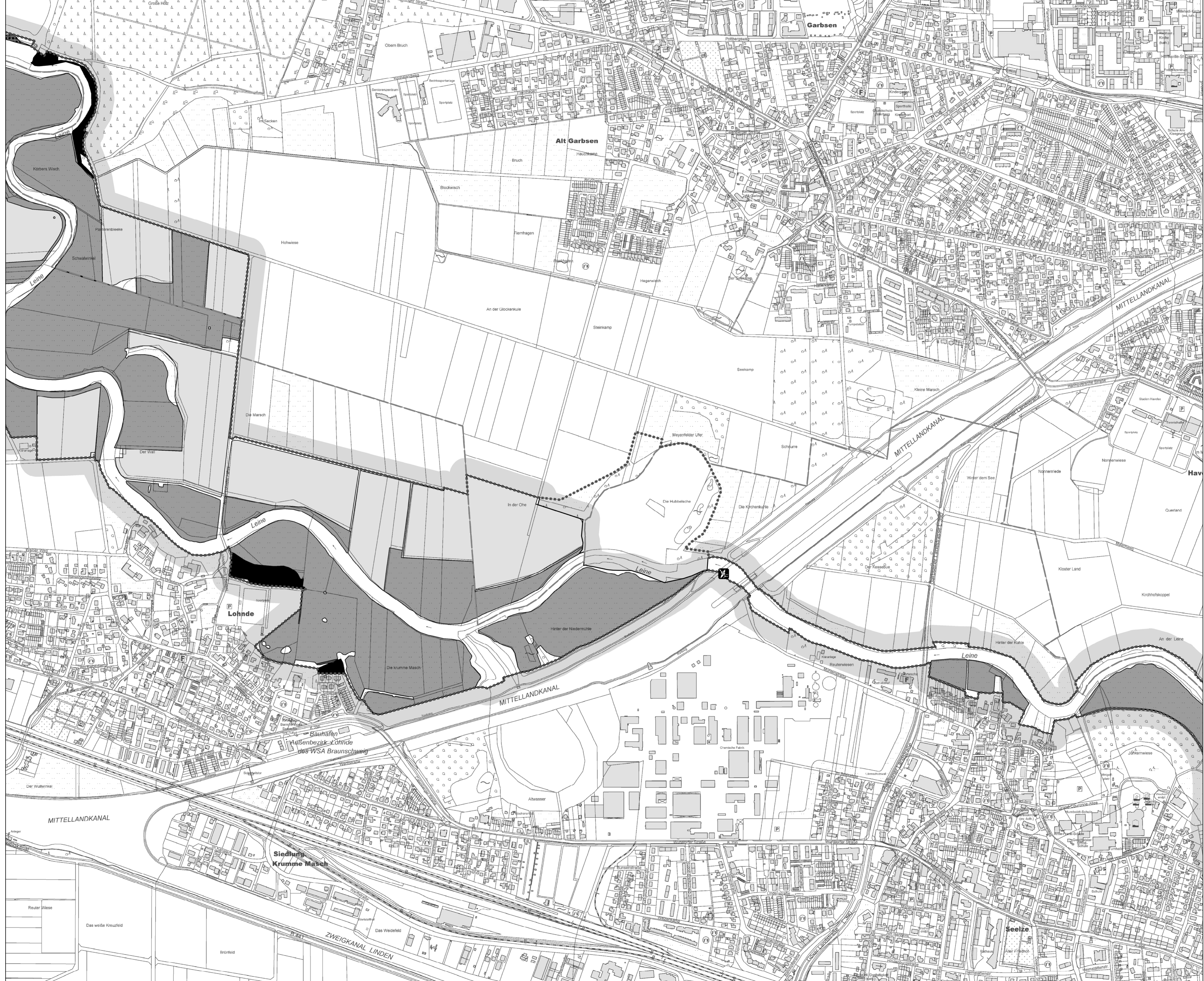
Anlage 2 zur Verordnung über das Landschaftsschutzgebiet "Leineauen zwischen Hannover und Stöckendrebber" in den Städten Neustadt am Rübenberge, Wunstorf, Garbsen, Seelze und der Landeshauptstadt Hannover, Region Hannover (LSG - H 76)

maßgebliche Karte
 Blatt 12 von 15
 Maßstab: 1:5.000

Kartengrundlage:
 Auszug aus den Geobasisdaten des Landesamtes für Geoinformation und Landesvermessung Niedersachsen, © 2020

Datenquelle:
 Niedersächsischer Landesbetrieb für Wasserwirtschaft, Küsten- und Naturschutz (NLWKN), 2017
 Niedersächsischer Landschaftsplan, 2014
 Landwirtschaftskammer Niedersachsen, 2020
 Umweltinformationssystem Region Hannover (2021)

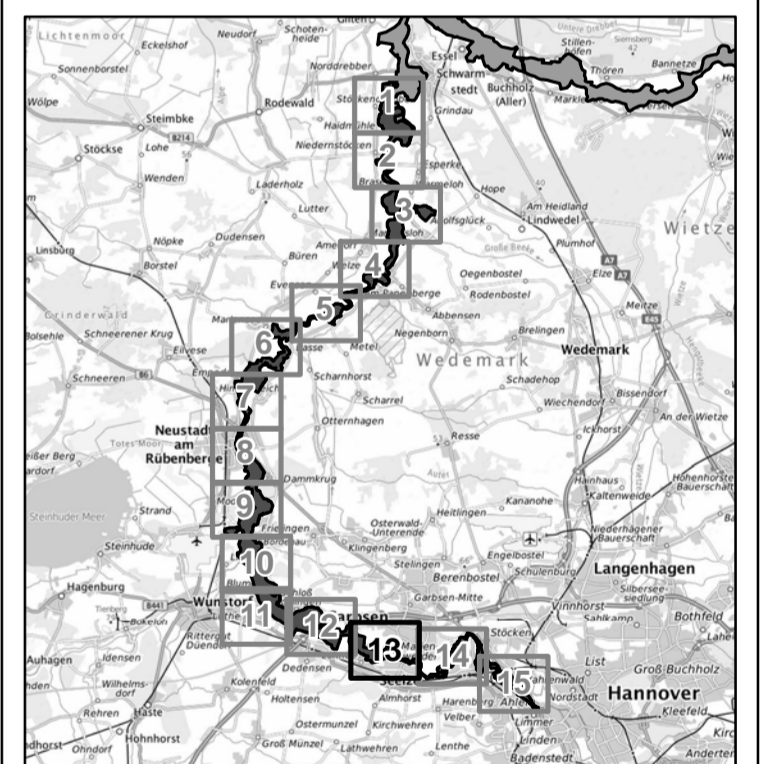
Herausgeber:
 Region Hannover
 Der Regionspräsident
 Fachbereich Umwelt - Untere Naturschutzbehörde
 Helfestraße 17
 30171 Hannover
 Stand: 29.06.2021
 © Region Hannover



- Legende**
- Grenze des Landschaftsschutzgebietes H 76 (Innenseite des grauen Rasterbandes)
 - Fläche zur Umsetzung der FFH-Richtlinie (FFH-Gebiet Nr. 3021-331)
 - Forstwirtschaftliche Auflagen**
 - Flächen mit natürlicher Waldentwicklung (entspr. § 6 Abs. 3)
 - Sonstige Waldflächen (entspr. § 6 Abs. 3 Nr. 1)
 - Fortpflanzungs- und Ruhestätten wertbestimmender Tierarten (entspr. § 6 Abs. 3 Nr. 2 k) bb))
 - Landwirtschaftliche Auflagen**
 - Acker (entspr. § 6 Abs. 4 Nr. 1)
 - Dauergrünland I (entspr. § 6 Abs. 4 Nr. 1)
 - Dauergrünland II (entspr. § 6 Abs. 4 Nr. 1)
 - Kanu-Einsatzstelle (vgl. § 4 Abs. 1 Satz 2 Nr. 12)
 - Gemeindegrenze
 - Grenze der Region Hannover

Hannover, den 23.07.2021
 Region Hannover
 Der Regionspräsident
 Hauke Jagau L.S.

Blattschnittübersicht Maßstab: 1:400.000



Anlage 2 zur Verordnung über das Landschaftsschutzgebiet "Leineauen zwischen Hannover und Stöckendreber" in den Städten Neustadt am Rübenberge, Wunstorf, Garbsen, Seelze und der Landeshauptstadt Hannover, Region Hannover (LSG - H 76)

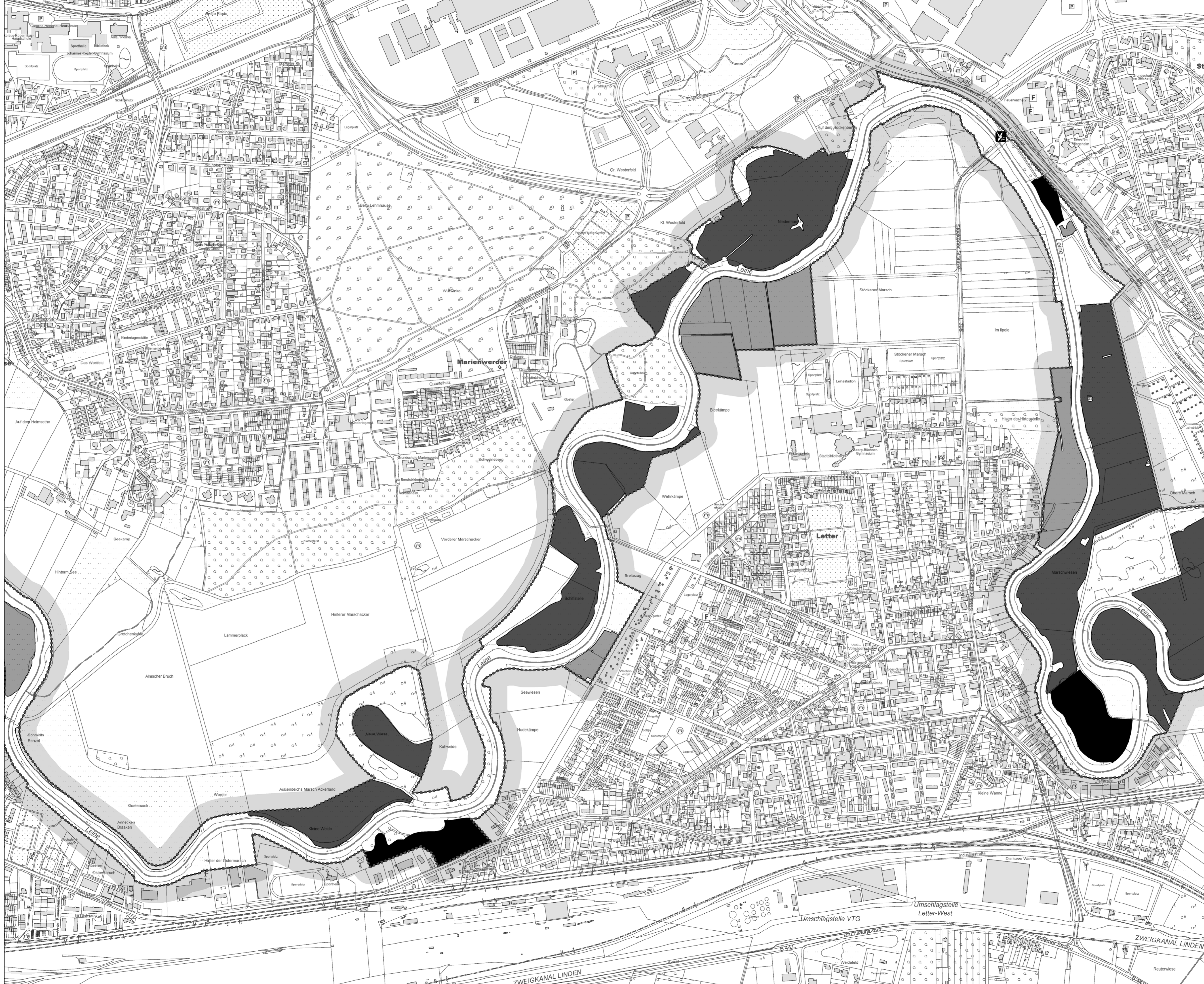
maßgebliche Karte

Blatt 13 von 15
 Maßstab: 1:5.000

Kartengrundlage:
 Auszug aus den Geobasisdaten des Landesamtes für Geoinformation und Landesvermessung Niedersachsen, © 2020

Datenquelle:
 Niedersächsischer Landesbetrieb für Wasserwirtschaft, Küsten- und Naturschutz (NLWKN), 2017
 Niedersächsischer Landesbetrieb, 2014
 Landwirtschaftskammer Niedersachsen, 2020
 Umweltinformationssystem Region Hannover (2021)

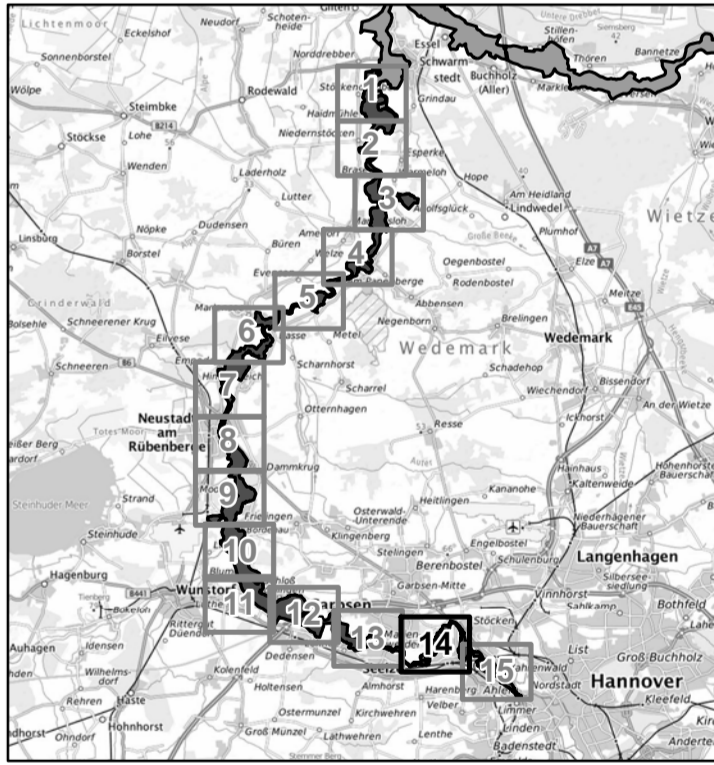
Herausgeber:
 Region Hannover
 Der Regionspräsident
 Fachbereich Umwelt - Untere Naturschutzbehörde
 Hellstraße 17
 30171 Hannover
 Stand: 29.06.2021
 © Region Hannover



- Legende**
- Grenze des Landschaftsschutzgebietes H 76 (Innenseite des grauen Rasterbandes)
 - Fläche zur Umsetzung der FFH-Richtlinie (FFH-Gebiet Nr. 3021-331)
 - Forstwirtschaftliche Auflagen**
 - Flächen mit natürlicher Waldentwicklung (entspr. § 6 Abs. 3)
 - Sonstige Waldflächen (entspr. § 6 Abs. 3 Nr. 1)
 - Fortpflanzungs- und Ruhestätten wertbestimmender Tierarten (entspr. § 6 Abs. 3 Nr. 2 k) bb))
 - Landwirtschaftliche Auflagen**
 - Acker (entspr. § 6 Abs. 4 Nr. 1)
 - Dauergrünland I (entspr. § 6 Abs. 4 Nr. 1)
 - Dauergrünland II (entspr. § 6 Abs. 4 Nr. 1)
 - Kanu-Einsatzstelle (vgl. § 4 Abs. 1 Satz 2 Nr. 12)
 - Gemeindegrenze
 - Grenze der Region Hannover

Hannover, den 23.07.2021
 Region Hannover
 Der Regionspräsident
 Hauke Jagau L.S.

Blattschnittübersicht Maßstab: 1:400.000



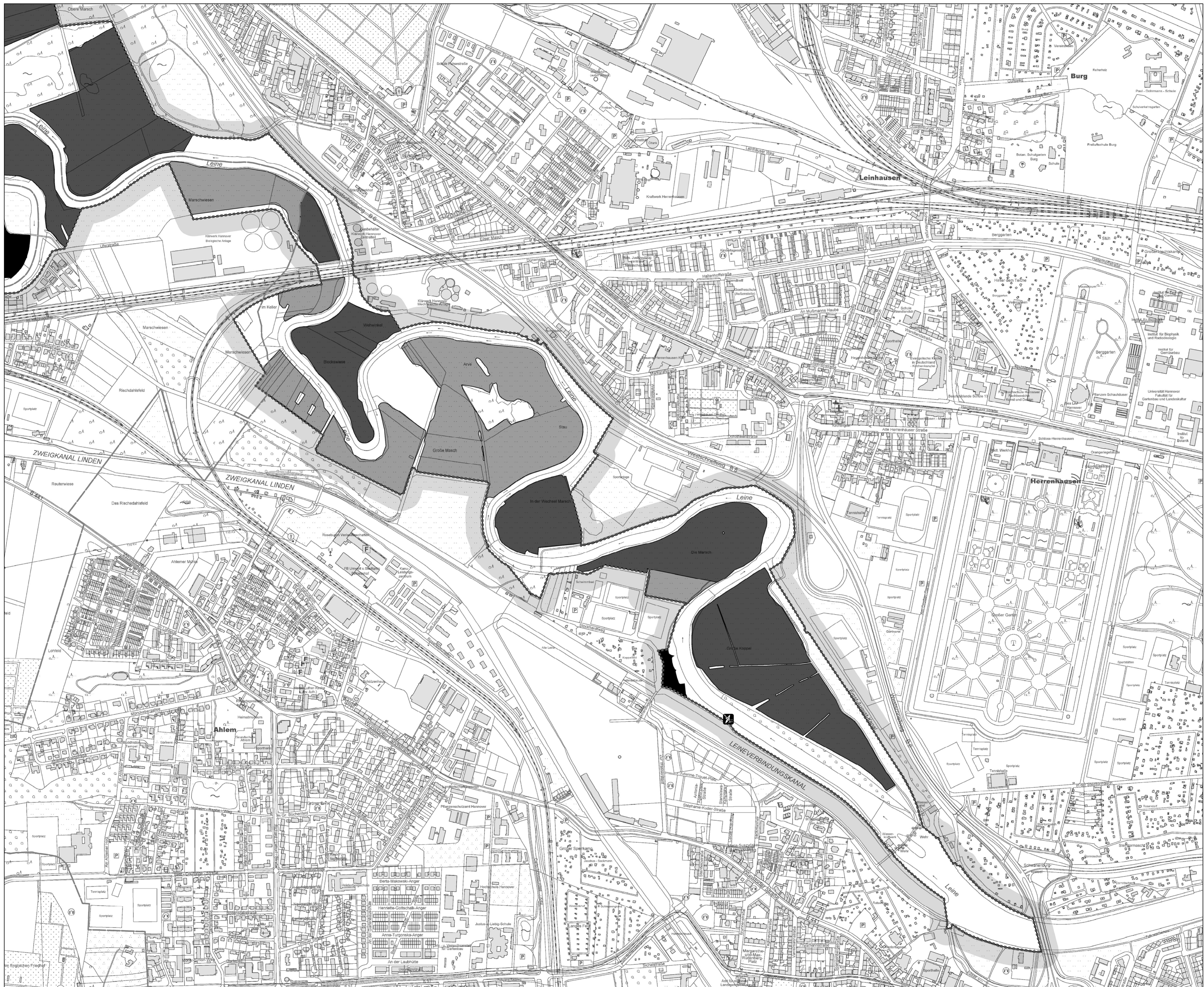
Anlage 2 zur Verordnung über das Landschaftsschutzgebiet "Leineau zwischen Hannover und Stöckendreber" in den Städten Neustadt am Rübenberge, Wunstorf, Garbsen, Seelze und der Landeshauptstadt Hannover, Region Hannover (LSG - H 76)

maßgebliche Karte
 Blatt 14 von 15
 Maßstab: 1:5.000

Kartengrundlage:
 Auszug aus den Geobasisdaten des Landesamtes für Geoinformation und Landesvermessung Niedersachsen, © 2020

Datenquelle:
 Niedersächsischer Landesbetrieb für Wasserwirtschaft, Küsten- und Naturschutz (NLWKN), 2017
 Niedersächsischer Landesbetrieb, 2014
 Landwirtschaftskammer Niedersachsen, 2020
 Umweltinformationssystem Region Hannover (2021)

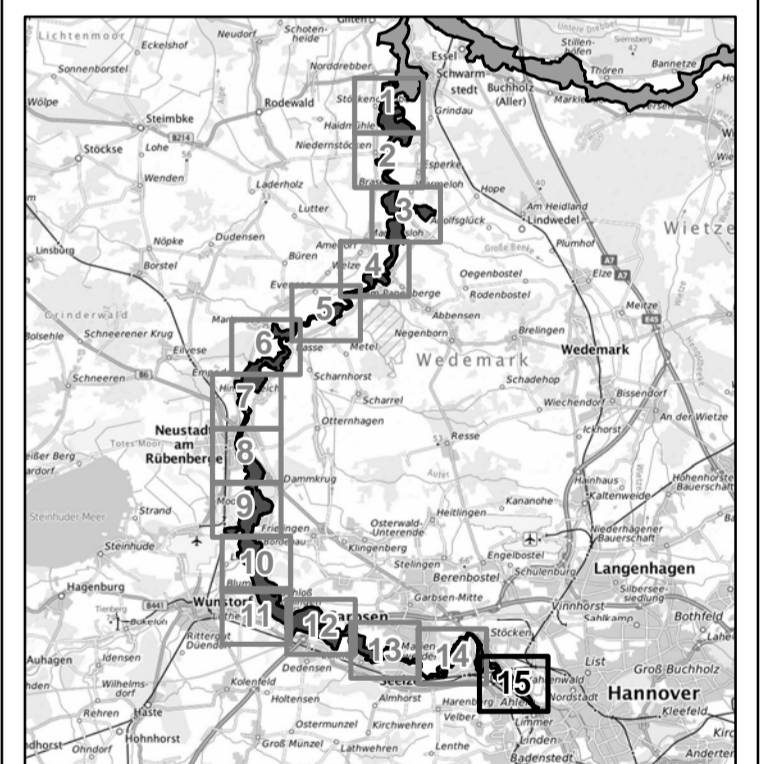
Herausgeber:
 Region Hannover
 Der Regionspräsident
 Fachbereich Umwelt - Untere Naturschutzbehörde
 Hellstorstraße 17
 30171 Hannover
 Stand: 29.06.2021
 © Region Hannover



- Legende**
- Grenze des Landschaftsschutzgebietes H 76 (Innenseite des grauen Rasterbandes)
 - Fläche zur Umsetzung der FFH-Richtlinie (FFH-Gebiet Nr. 3021-331)
 - Forstwirtschaftliche Auflagen**
 - Flächen mit natürlicher Waldentwicklung (entspr. § 6 Abs. 3)
 - Sonstige Waldflächen (entspr. § 6 Abs. 3 Nr. 1)
 - Fortpflanzungs- und Ruhestätten wertbestimmender Tierarten (entspr. § 6 Abs. 3 Nr. 2 k) bb))
 - Landwirtschaftliche Auflagen**
 - Acker (entspr. § 6 Abs. 4 Nr. 1)
 - Dauergrünland I (entspr. § 6 Abs. 4 Nr. 1)
 - Dauergrünland II (entspr. § 6 Abs. 4 Nr. 1)
 - Kanu-Einsatzstelle (vgl. § 4 Abs. 1 Satz 2 Nr. 12)
 - Gemeindegrenze
 - Grenze der Region Hannover

Hannover, den 23.07.2021
 Region Hannover
 Der Regionspräsident
 Hauke Jagau L.S.

Blattschnittübersicht Maßstab: 1:400.000



Anlage 2 zur Verordnung über das Landschaftsschutzgebiet "Leineaue zwischen Hannover und Stöckendrebber" in den Städten Neustadt am Rübenberge, Wunstorf, Garbsen, Seelze und der Landeshauptstadt Hannover, Region Hannover (LSG - H 76)

maßgebliche Karte
 Blatt 15 von 15
 Maßstab: 1:5.000

Kartengrundlage:
 Auszug aus den Geobasisdaten des Landesamtes für Geoinformation und Landesvermessung Niedersachsen, © 2020

Datenquelle:
 Niedersächsischer Landesbetrieb für Wasserwirtschaft, Küsten- und Naturschutz (NLWKN), 2017
 Niedersächsischer Landschaftsplan 2014
 Landwirtschaftskammer Niedersachsen, 2020
 Umweltinformationssystem Region Hannover (2021)

Herausgeber:
 Region Hannover
 Der Regionspräsident
 Fachbereich Umwelt - Untere Naturschutzbehörde
 Holteystraße 17
 30171 Hannover
 Stand: 29.06.2021
 © Region Hannover