



## Legende

-  Abgrenzung des Landschaftsschutzgebietes
-  Fläche zur Umsetzung der FFH-Richtlinie



**Landkreis Northeim**  
 FB 44 Regionalplanung und Umweltschutz  
 Medenheimer Straße 6 / 8  
 37154 Northeim



Anlage 1

**Übersichtskarte zur Verordnung über das  
 Landschaftsschutzgebiet „Ilme“ im Landkreis Northeim**

M.: 1 : 80.000

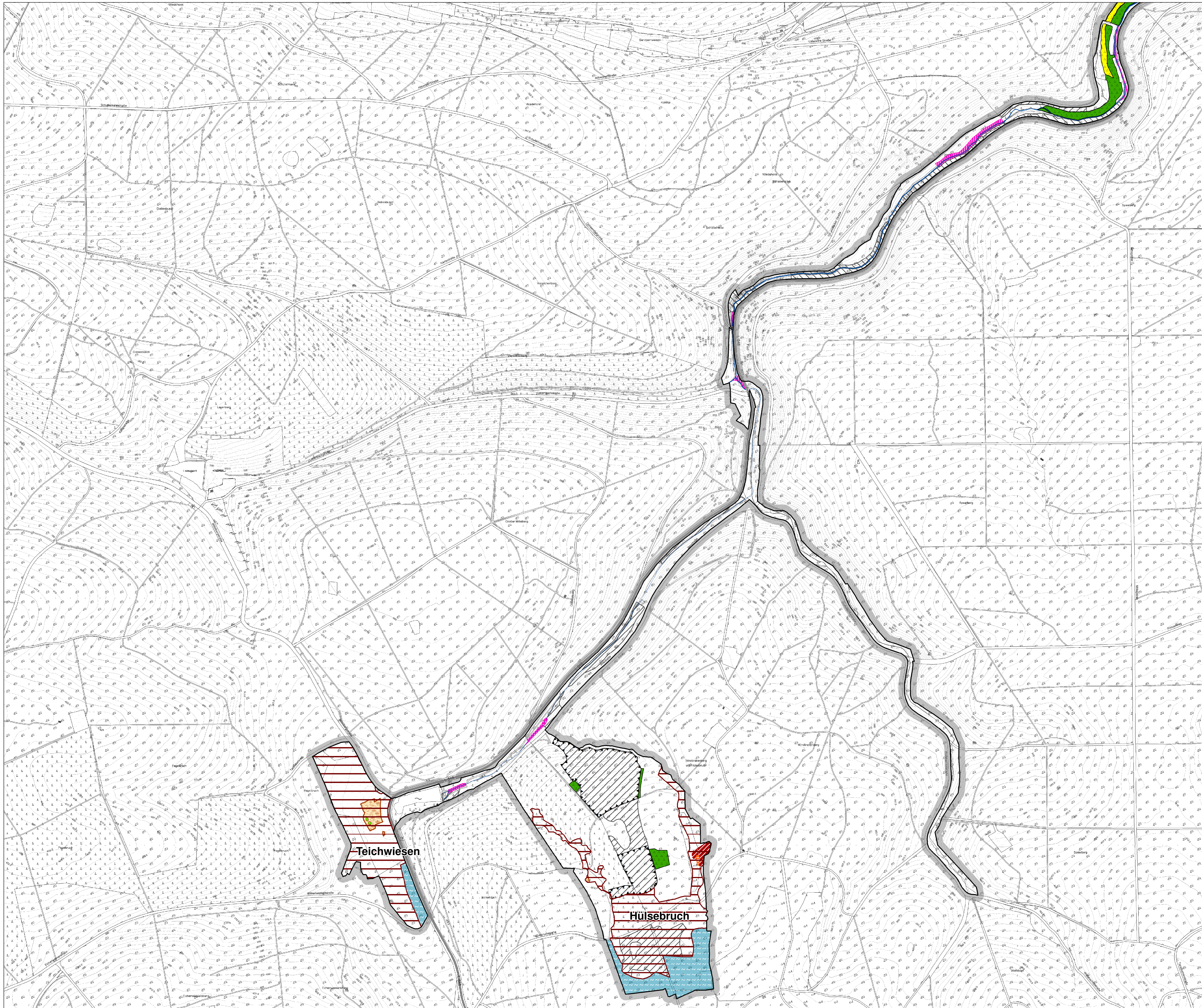
Kartengrundlage: DTK 100  
 Quelle: Landesamt für Geoinformation und Landesvermessung Niedersachsen  
 und Niedersächsische Landesforsten



















Landkreis Northeim  
 Northeim, d. 04.06.2021

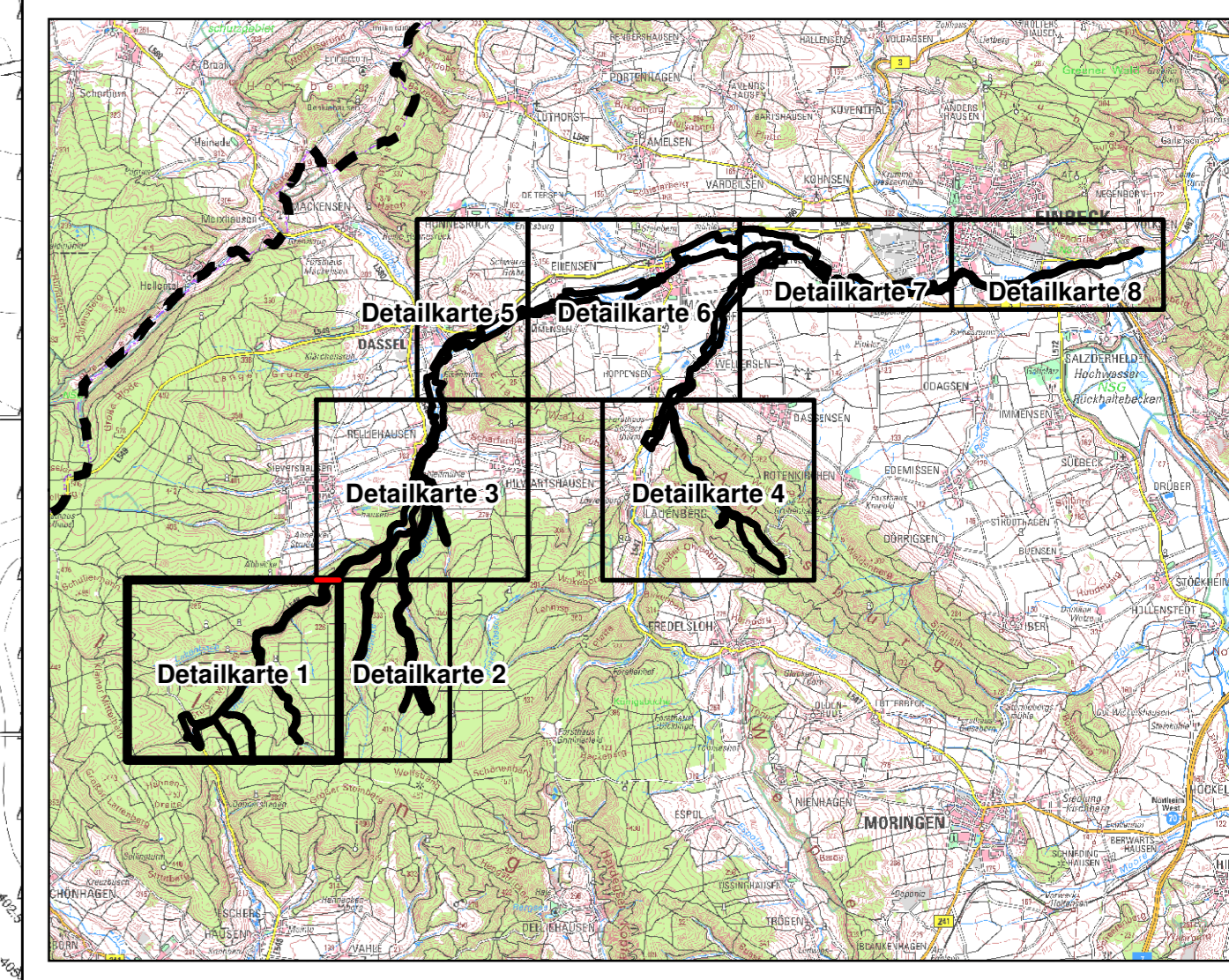
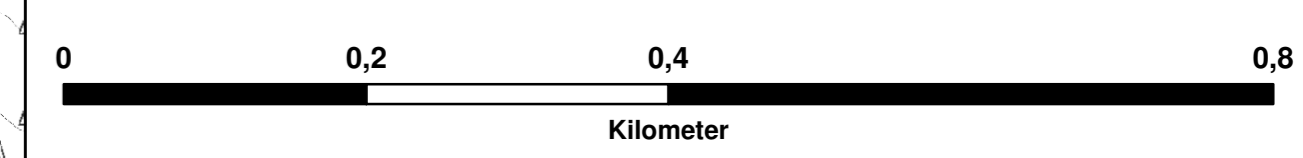
Astrid Klinkert-Kittel  
 Landrätin





**Legende**

-  Grenze des Landschaftsschutzgebietes
-  Natürliche und naturnahe nährstoffreiche Stillgewässer (LRT 3150)
-  Dystrophe Stillgewässer (LRT 3160)
-  Fließgewässer mit flutender Wasservegetation (LRT 3260)
-  Artenreiche Borstgrasrasen (LRT 6230)
-  Feuchte Hochstaudenflure (LRT 6430)
-  Magere Flachland-Mähwiesen (LRT 6510)
-  Grünland
-  Übergangs- und Schwingrasenmoore (LRT 7140)
-  Hainsimsen-Buchenwälder (LRT 9110 im Erhaltungszustand B)
-  Waldmeister-Buchenwälder (LRT 9130 im Erhaltungszustand B)
-  Moorwälder (LRT 91D0 im Erhaltungszustand B)
-  Auenwälder mit Erle, Esche und Weide (LRT 91E0 im Erhaltungszustand B)
-  Wassereinzugsgebiet
-  Feuchtwald-, Moor- und Moorwaldflächen
-  Flächen mit natürlicher Waldentwicklung



Landkreis Northeim  
 FB 44 Regionalplanung und Umweltschutz  
 Medenheimer Straße 6 / 8  
 37154 Northeim



Anlage 2.1  
 Detailkarte 1 zur Verordnung über das Landschaftsschutzgebiet  
 „Ilme“ im Landkreis Northeim

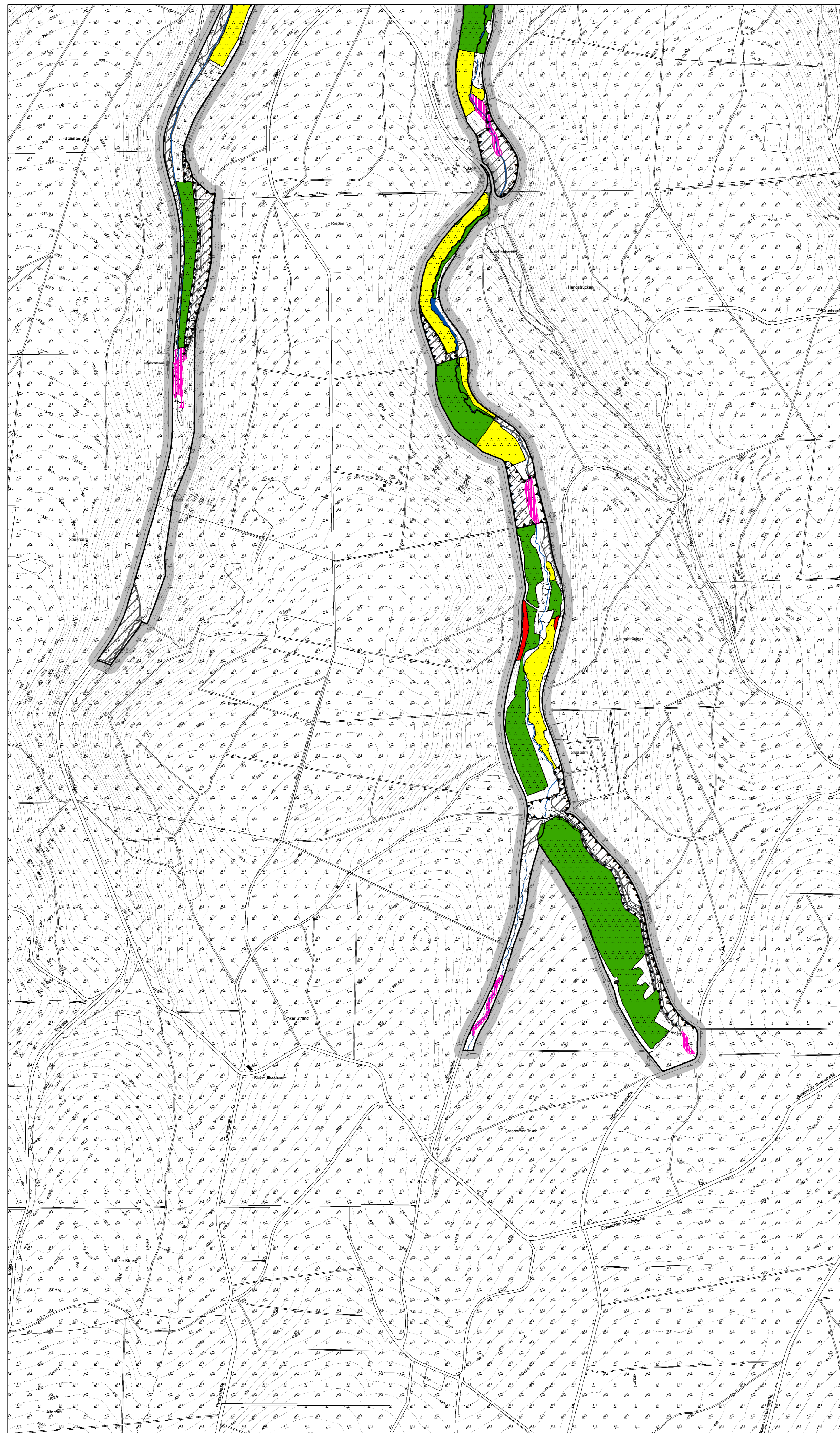
M.: 1 : 5.000      Detailkarte 1

Kartengrundlage: AK 5  
 Quelle: Landesamt für Geoinformation und Landesvermessung Niedersachsen  
 und Niedersächsische Landesforsten

Landkreis Northeim  
 Northeim, d. 04.06.2021

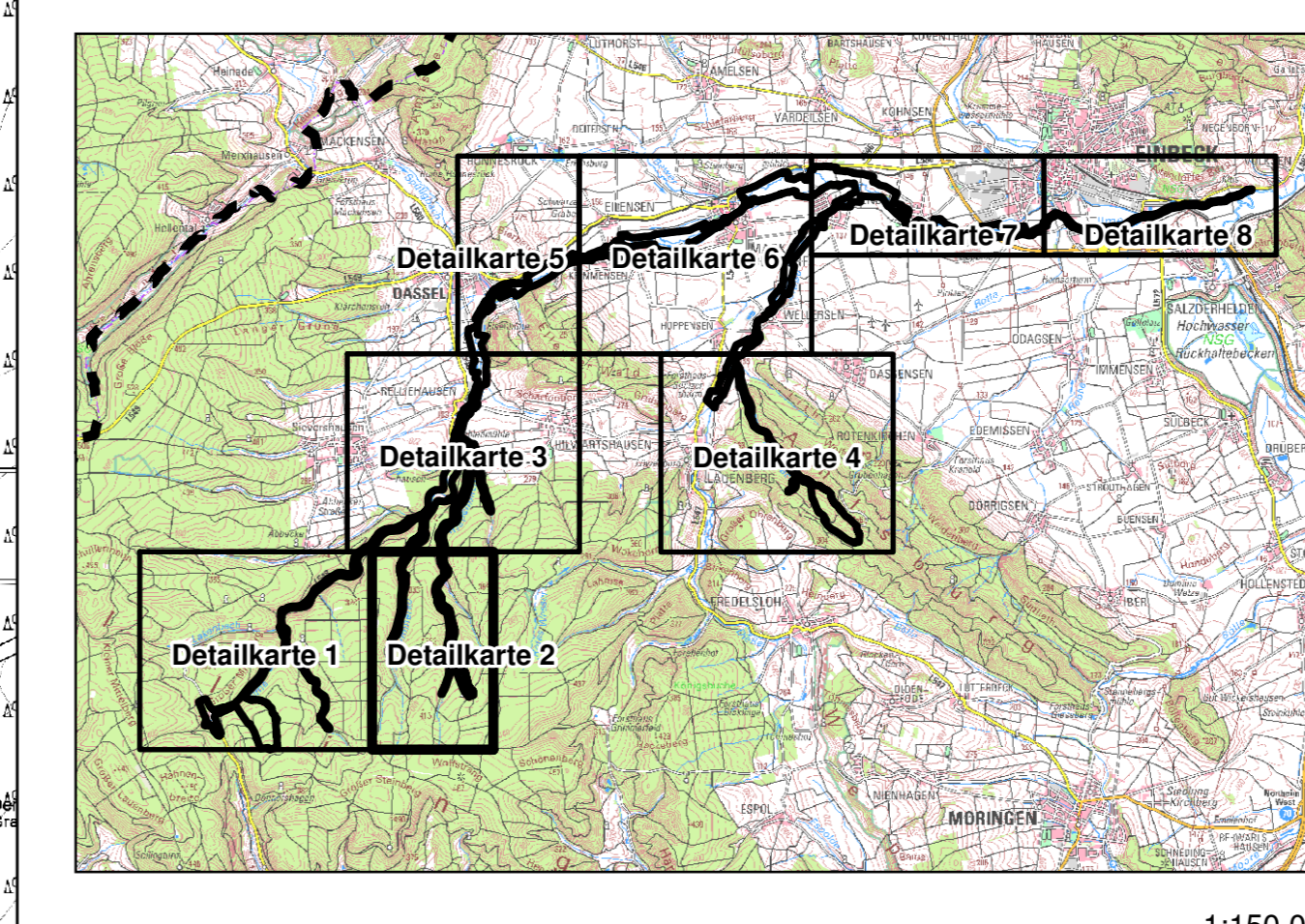
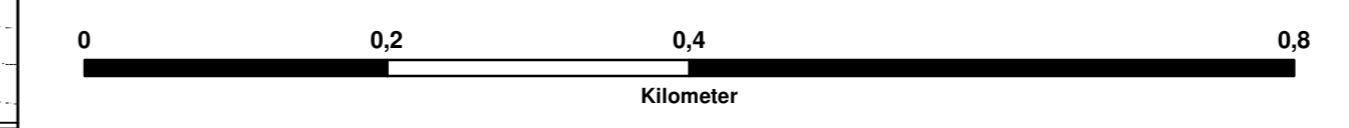
Astrid Klinkert-Kittel  
 Landrätin





**Legende**

- Grenze des Landschaftsschutzgebietes
- Natürliche und naturnahe nährstoffreiche Stillgewässer (LRT 3150)
- Dystrophe Stillgewässer (LRT 3160)
- Fließgewässer mit flutender Wasservegetation (LRT 3260)
- Artenreiche Borstgrasrasen (LRT 6230)
- Feuchte Hochstaudenflure (LRT 6430)
- Magere Flachland-Mähwiesen (LRT 6510)
- Grünland
- Übergangs- und Schwingrasenmoore (LRT 7140)
- Hainsimsen-Buchwälder (LRT 9110 im Erhaltungszustand B)
- Waldmeister-Buchwälder (LRT 9130 im Erhaltungszustand B)
- Moorwälder (LRT 91D0 im Erhaltungszustand B)
- Auenwälder mit Erle, Esche und Weide (LRT 91E0 im Erhaltungszustand B)
- Wassereinzugsgebiet
- Feuchtwald-, Moor- und Moorwaldflächen
- Flächen mit natürlicher Waldentwicklung



1:150.000

**Landkreis Northeim**  
 FB 44 Regionalplanung und Umweltschutz  
 Medienheimer Straße 6 / 8  
 37154 Northeim



Anlage 2.2  
 Detailkarte 2 zur Verordnung über das Landschaftsschutzgebiet  
 „Ilme“ im Landkreis Northeim

M.: 1 : 5.000      Detailkarte 2

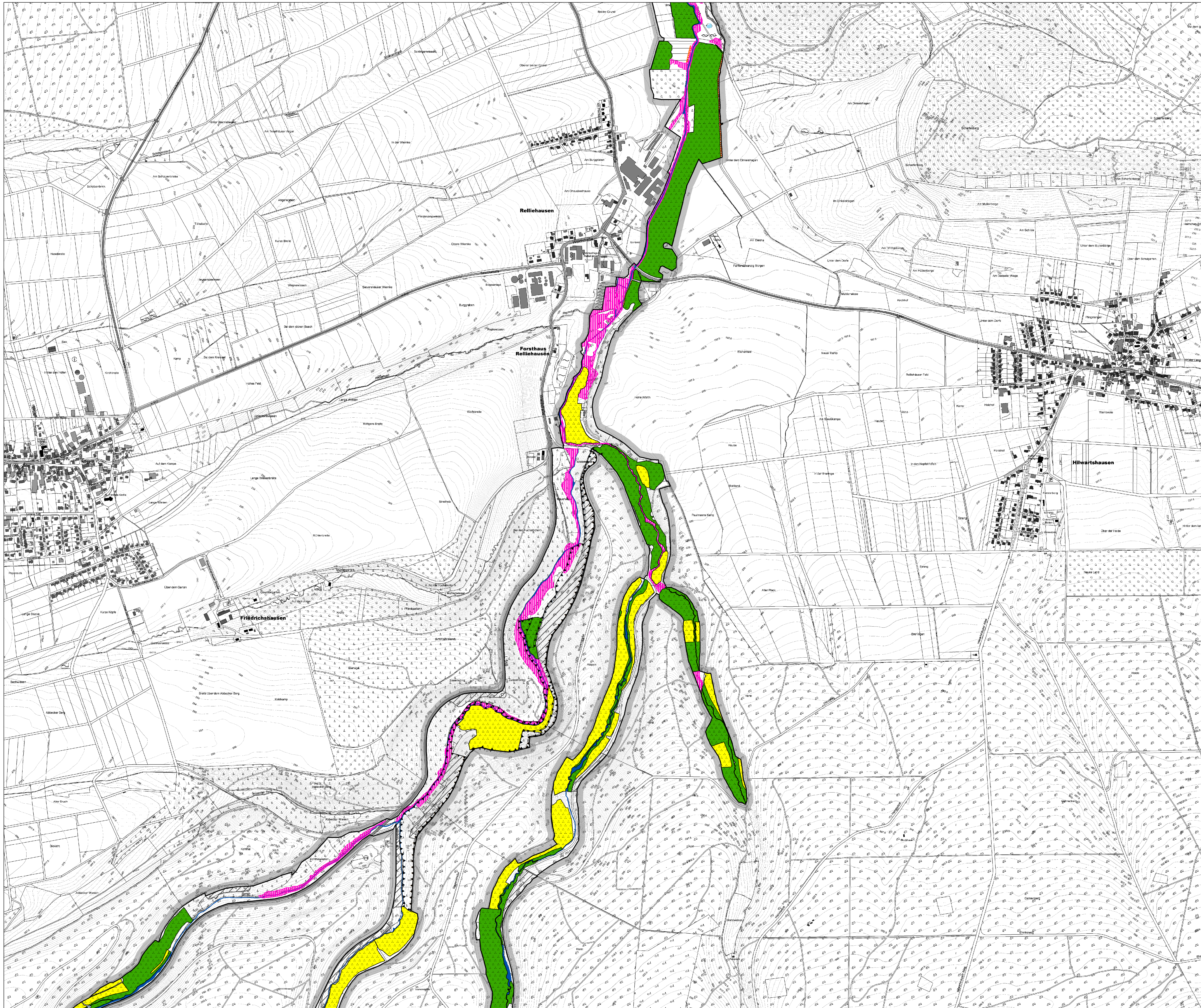
Kartengrundlage: AK 5  
 Quelle: Landesamt für Geoinformation und Landesvermessung Niedersachsen  
 und Niedersächsische Landesforsten



Landkreis Northeim  
 Northeim, d. 04.06.2021

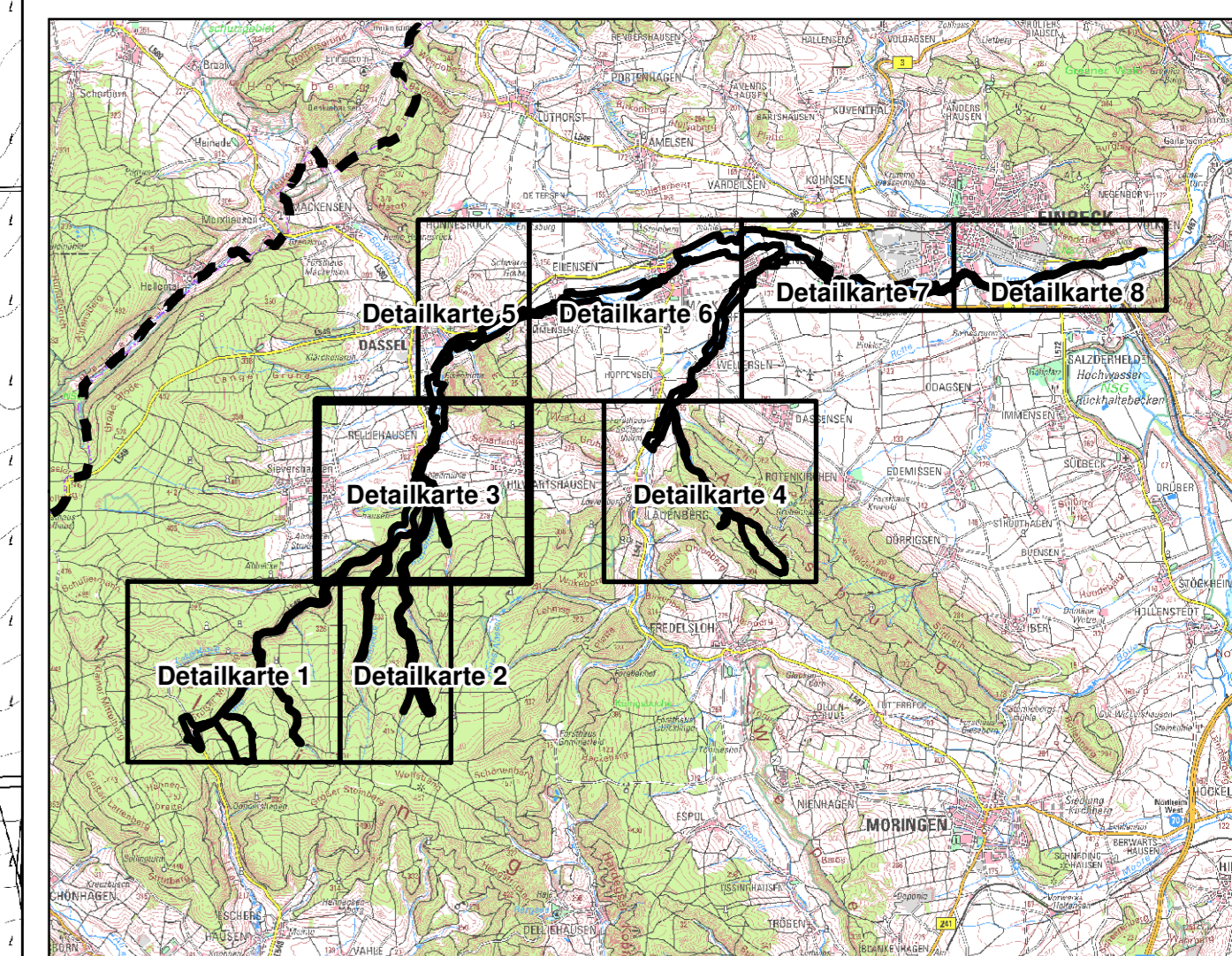
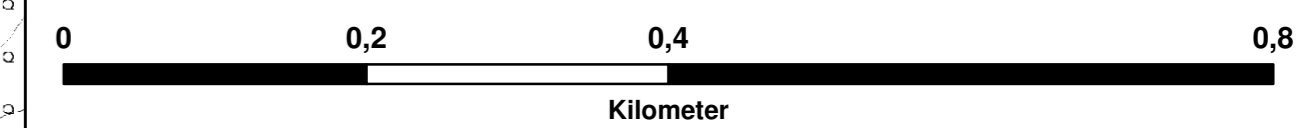


Astrid Klinkert-Kittel  
 Landrätin



**Legende**

- Grenze des Landschaftsschutzgebietes
- Natürliche und naturnahe nährstoffreiche Stillgewässer (LRT 3150)
- Dystrophe Stillgewässer (LRT 3160)
- Fließgewässer mit flutender Wasservegetation (LRT 3260)
- Artenreiche Borstgrasrasen (LRT 6230)
- Feuchte Hochstaudenflure (LRT 6430)
- Magere Flachland-Mähwiesen (LRT 6510)
- Grünland
- Übergangs- und Schwingrasenmoore (LRT 7140)
- Hainsimsen-Buchenswälder (LRT 9110 im Erhaltungszustand B)
- Waldmeister-Buchenswälder (LRT 9130 im Erhaltungszustand B)
- Moorwälder (LRT 91D0 im Erhaltungszustand B)
- Auenwälder mit Erle, Esche und Weide (LRT 91E0 im Erhaltungszustand B)
- Wassereinzugsgebiet
- Feuchtwald-, Moor- und Moorwaldflächen
- Flächen mit natürlicher Waldentwicklung



1:150.000

**Landkreis Northeim**  
 FB 44 Regionalplanung und Umweltschutz  
 Medenheimer Straße 6 / 8  
 37154 Northeim



Anlage 2.3  
 Detailkarte 3 zur Verordnung über das Landschaftsschutzgebiet  
 „Ilme“ im Landkreis Northeim


M.: 1 : 5.000      Detailkarte 3

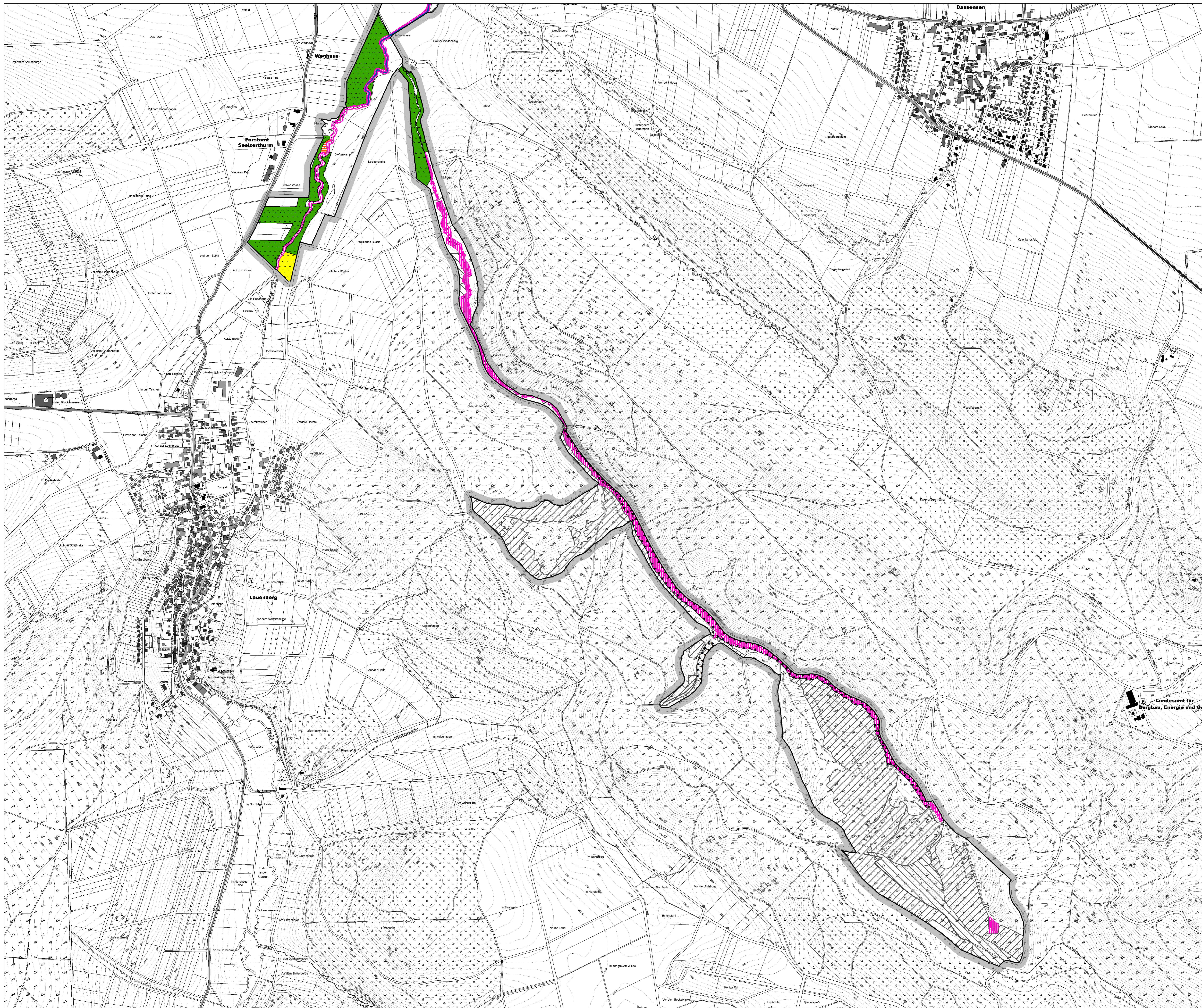
Kartogrundlage: AK 5  
 Quelle: Landesamt für Geoinformation und Landesvermessung Niedersachsen  
 und Niedersächsische Landesforsten



Landkreis Northeim  
 Northeim, d. 04.06.2021

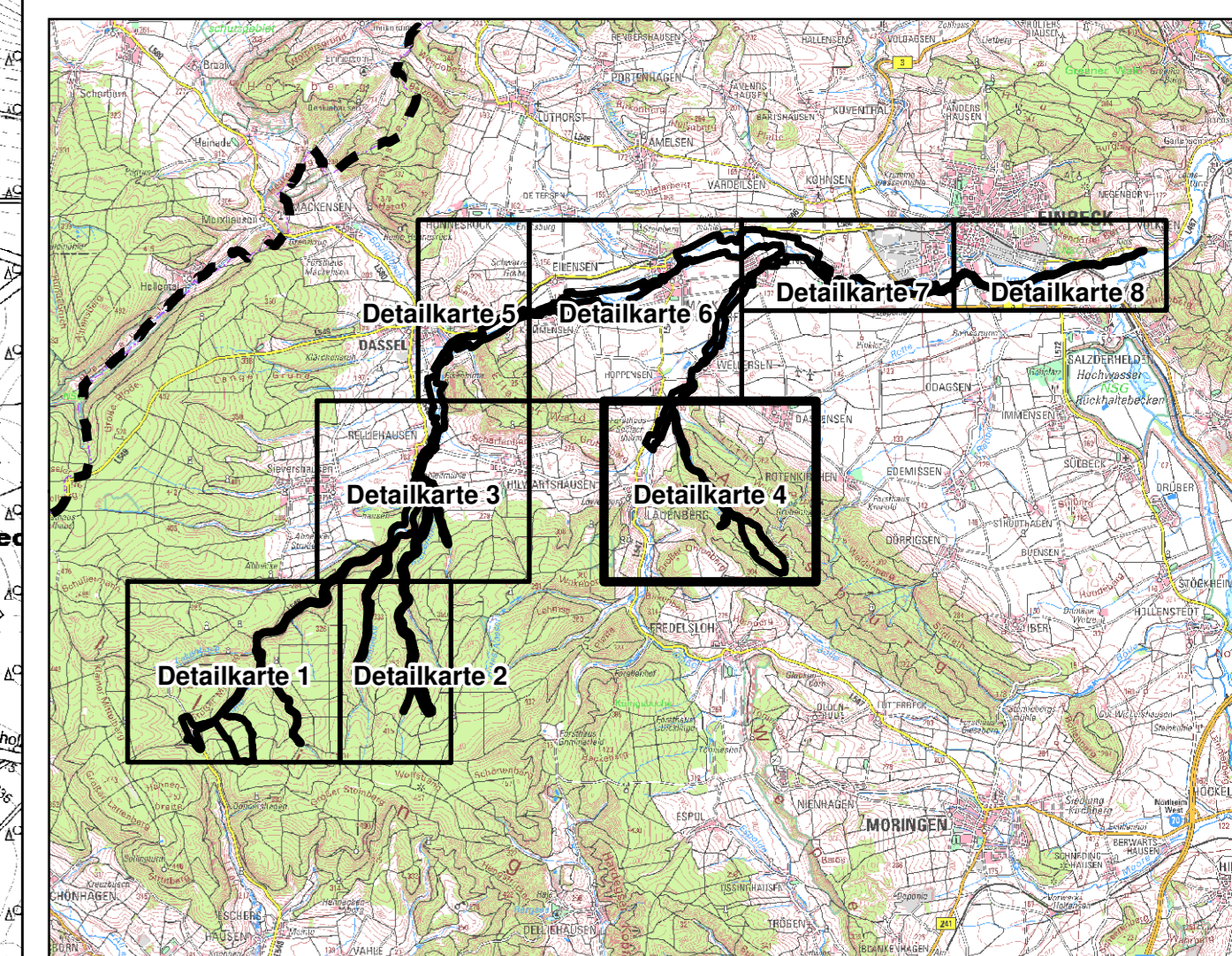
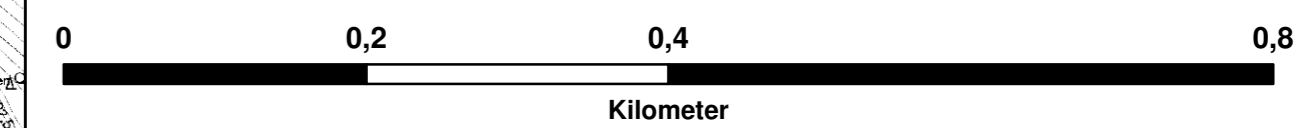
Astrid Klinkert-Kittel  
 Landrätin





**Legende**

- Grenze des Landschaftsschutzgebietes
- Natürliche und naturnahe nährstoffreiche Stillgewässer (LRT 3150)
- Dystrophe Stillgewässer (LRT 3160)
- Fließgewässer mit flutender Wasservegetation (LRT 3260)
- Artenreiche Borstgrasrasen (LRT 6230)
- Feuchte Hochstaudenflure (LRT 6430)
- Magere Flachland-Mähwiesen (LRT 6510)
- Grünland
- Übergangs- und Schwingrasenmoore (LRT 7140)
- Hainsimsen-Buchenwälder (LRT 9110 im Erhaltungszustand B)
- Waldmeister-Buchenwälder (LRT 9130 im Erhaltungszustand B)
- Moorwälder (LRT 91D0 im Erhaltungszustand B)
- Auenwälder mit Erle, Esche und Weide (LRT 91E0 im Erhaltungszustand B)
- Wassereinzugsgebiet
- Feuchtwald-, Moor- und Moorwaldflächen
- Flächen mit natürlicher Waldentwicklung



Landkreis Northeim  
 FB 44 Regionalplanung und Umweltschutz  
 Medenheimer Straße 6 / 8  
 37154 Northeim



Anlage 2.4  
 Detailkarte 4 zur Verordnung über das Landschaftsschutzgebiet  
 „Ilme“ im Landkreis Northeim

M.: 1 : 5.000      Detailkarte 4

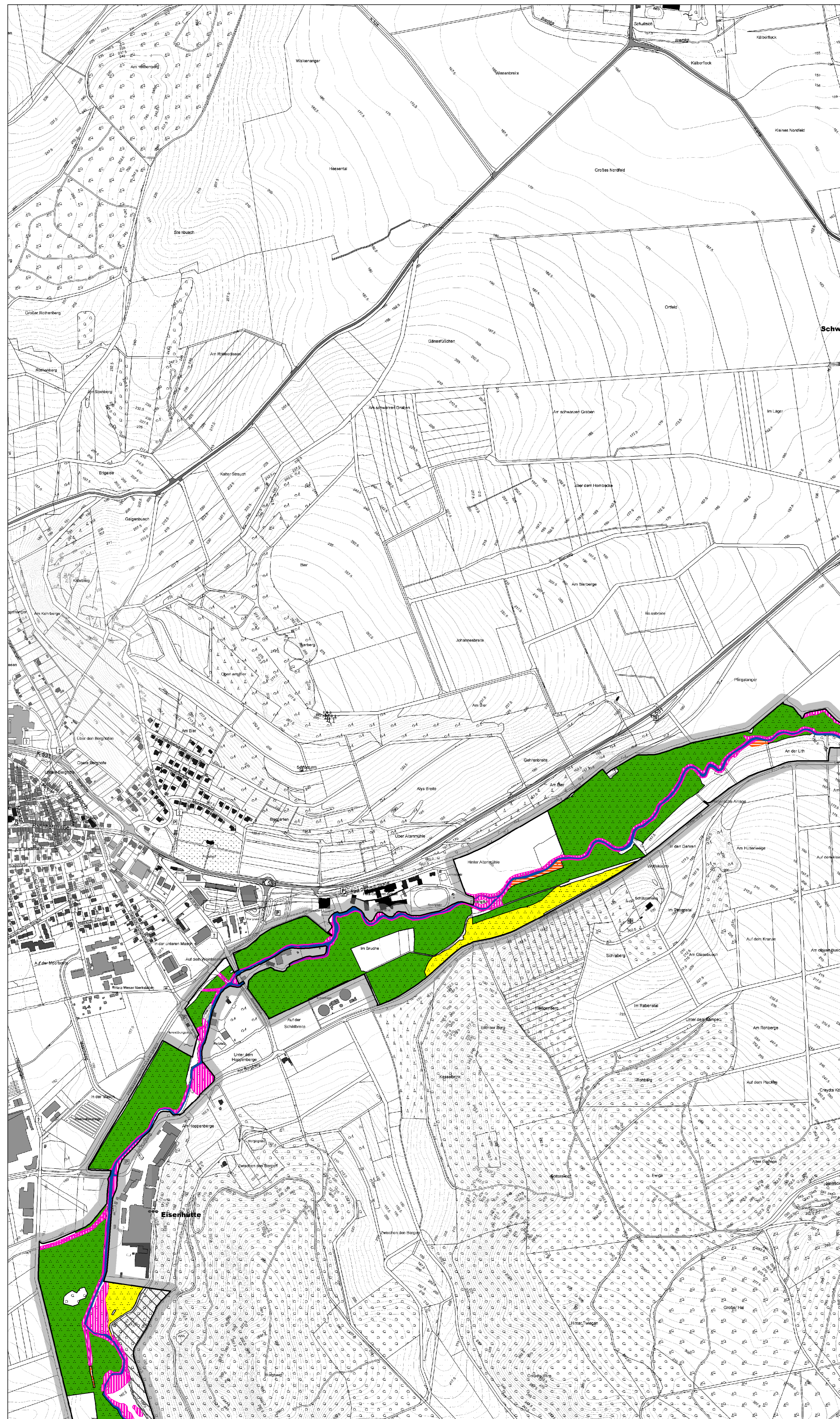
Kartengrundlage: AK 5  
 Quelle: Landesamt für Geoinformation und Landesvermessung Niedersachsen  
 und Niedersächsische Landesforsten



Landkreis Northeim  
 Northeim, d. 04.06.2021

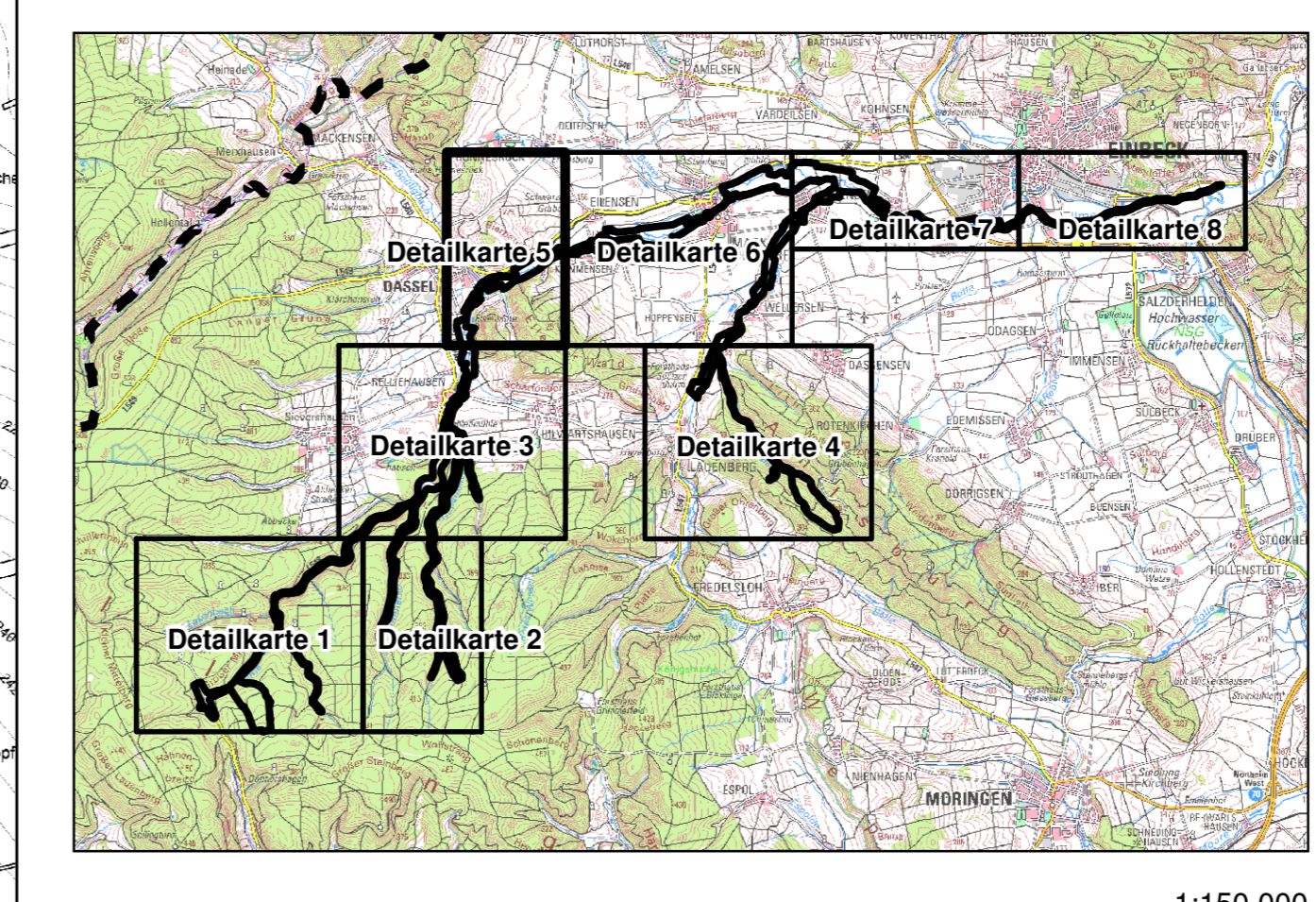
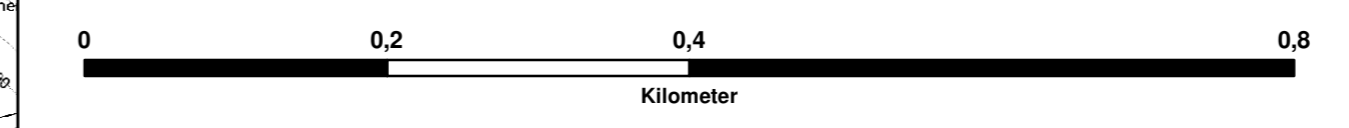
Astrid Klinkert-Kittel  
 Landrätin





**Legende**

- Grenze des Landschaftsschutzgebietes
- Natürliche und naturnahe nährstoffreiche Stillgewässer (LRT 3150)
- Dystrophe Stillgewässer (LRT 3160)
- Fließgewässer mit flutender Wasservegetation (LRT 3260)
- Artenreiche Borstgrasrasen (LRT 6230)
- Feuchte Hochstaudenflure (LRT 6430)
- Magere Flachland-Mähwiesen (LRT 6510)
- Grünland
- Übergangs- und Schwingrasenmoore (LRT 7140)
- Hainsimsen-Buchwälder (LRT 9110 im Erhaltungszustand B)
- Waldmeister-Buchwälder (LRT 9130 im Erhaltungszustand B)
- Moorwälder (LRT 91D0 im Erhaltungszustand B)
- Auenwälder mit Erle, Esche und Weide (LRT 91E0 im Erhaltungszustand B)
- Wassereinzugsgebiet
- Feuchtwald-, Moor- und Moorwaldflächen
- Flächen mit natürlicher Waldentwicklung



1:150.000

**Landkreis Northeim**  
 FB 44 Regionalplanung und Umweltschutz  
 Medienheimer Straße 6 / 8  
 37154 Northeim



Anlage 2.5  
 Detailkarte 5 zur Verordnung über das Landschaftsschutzgebiet  
 „Ilme“ im Landkreis Northeim

M.: 1 : 5.000      Detailkarte 5

Kartengrundlage: AK 5  
 Quelle: Landesamt für GeoInformation und Landesvermessung Niedersachsen und Niedersächsische Landesforsten



Landkreis Northeim  
 Northeim, d. 04.06.2021

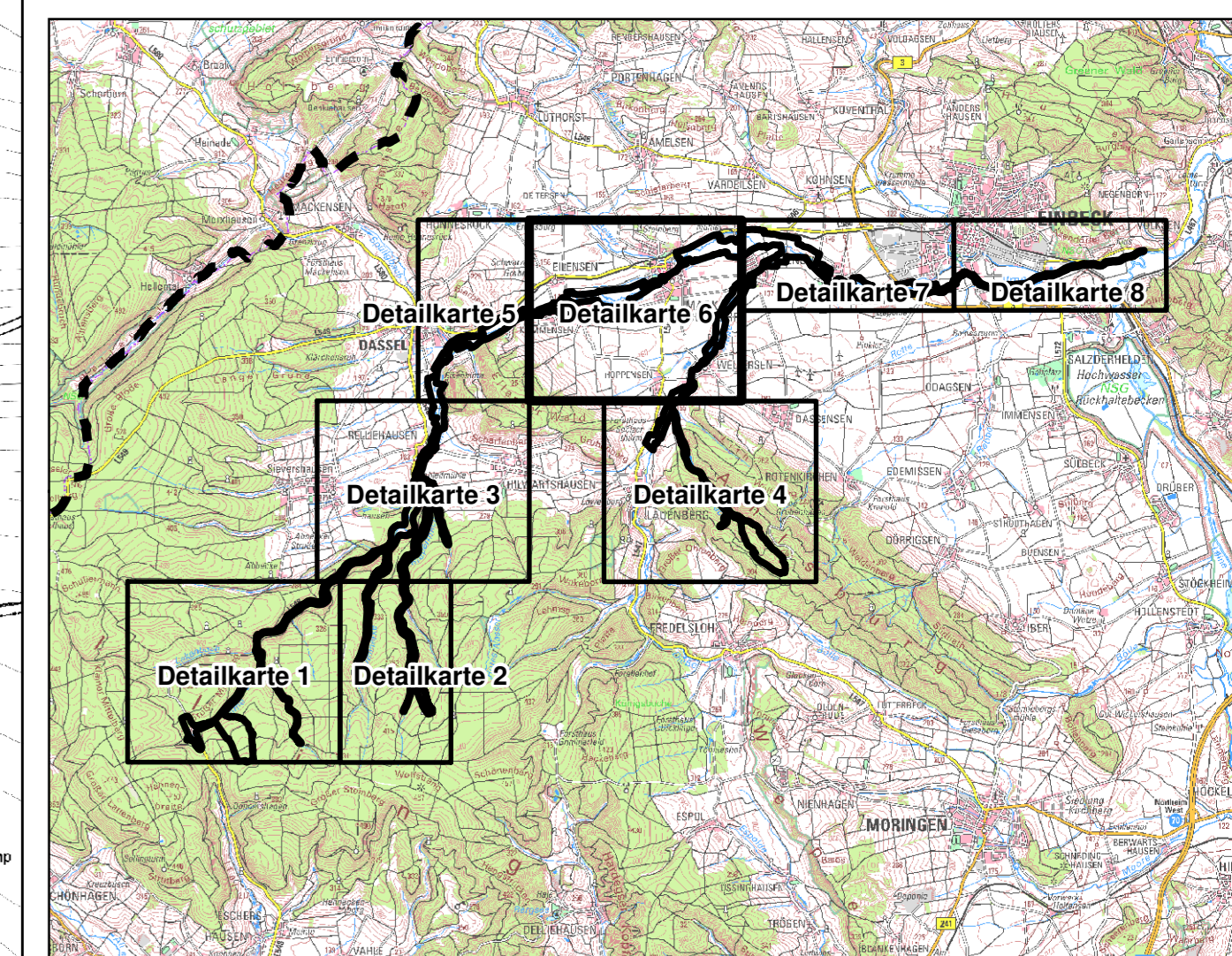
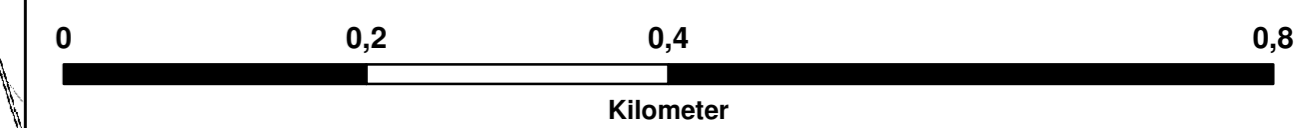


Astrid Klüner-Kittel  
 Landrätin



**Legende**

- Grenze des Landschaftsschutzgebietes
- Natürliche und naturnahe nährstoffreiche Stillgewässer (LRT 3150)
- Dystrophe Stillgewässer (LRT 3160)
- Fließgewässer mit flutender Wasservegetation (LRT 3260)
- Artenreiche Borstgrasrasen (LRT 6230)
- Feuchte Hochstaudenflure (LRT 6430)
- Magere Flachland-Mähwiesen (LRT 6510)
- Grünland
- Übergangs- und Schwingrasenmoore (LRT 7140)
- Hainsimsen-Buchenwälder (LRT 9110 im Erhaltungszustand B)
- Waldmeister-Buchenwälder (LRT 9130 im Erhaltungszustand B)
- Moorwälder (LRT 91D0 im Erhaltungszustand B)
- Auenwälder mit Erle, Esche und Weide (LRT 91E0 im Erhaltungszustand B)
- Wassereinzugsgebiet
- Feuchtwald-, Moor- und Moorwaldflächen
- Flächen mit natürlicher Waldentwicklung



1:150.000

Landkreis Northeim  
 FB 44 Regionalplanung und Umweltschutz  
 Medenheimer Straße 6 / 8  
 37154 Northeim



Anlage 2.6  
 Detailkarte 6 zur Verordnung über das Landschaftsschutzgebiet  
 „Ilme“ im Landkreis Northeim

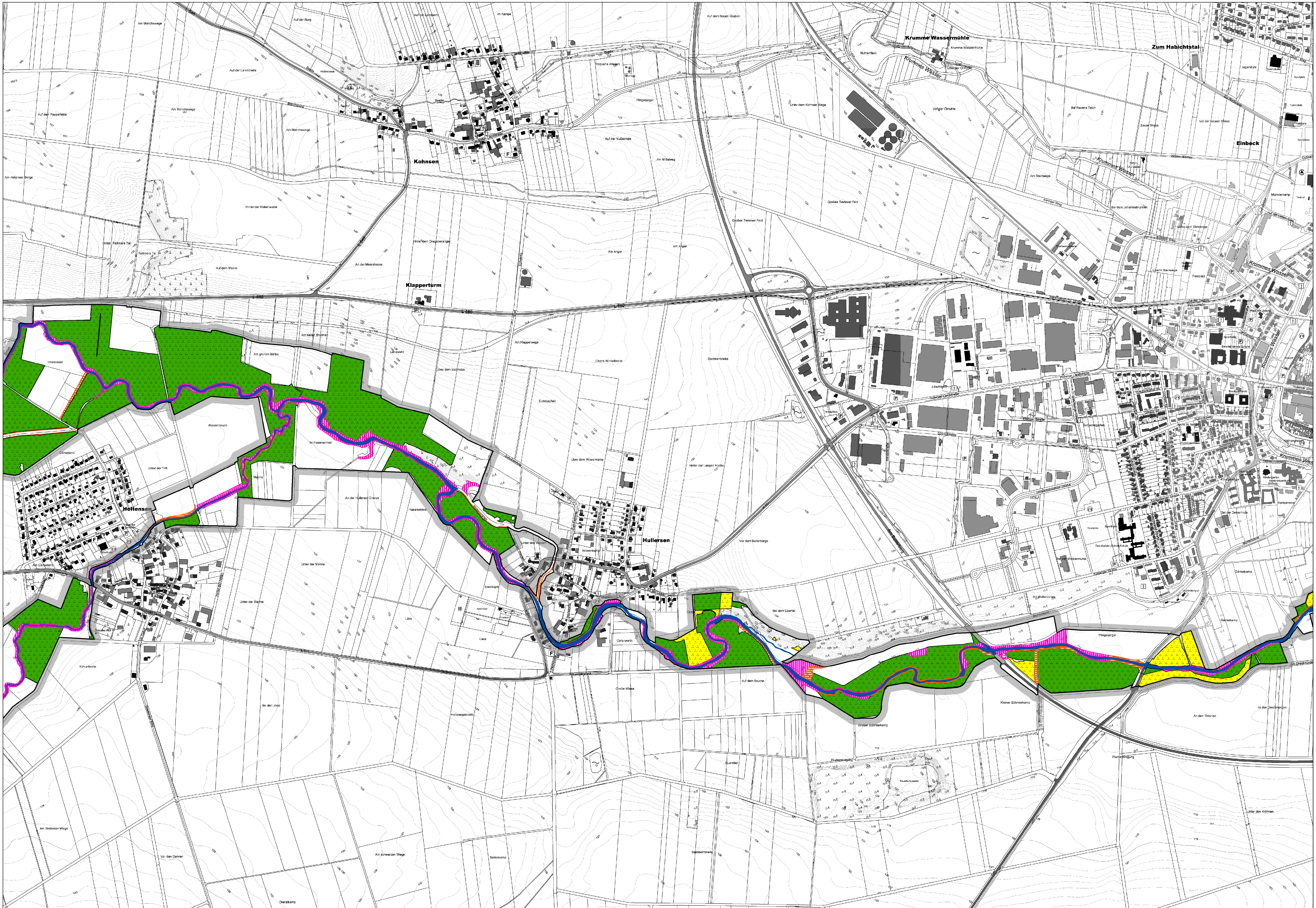
M.: 1 : 5.000      Detailkarte 6

Kartengrundlage: AK 5  
 Quelle: Landesamt für Geoinformation und Landesvermessung Niedersachsen  
 und Niedersächsische Landesforsten

Landkreis Northeim  
 Northeim, d. 04.06.2021

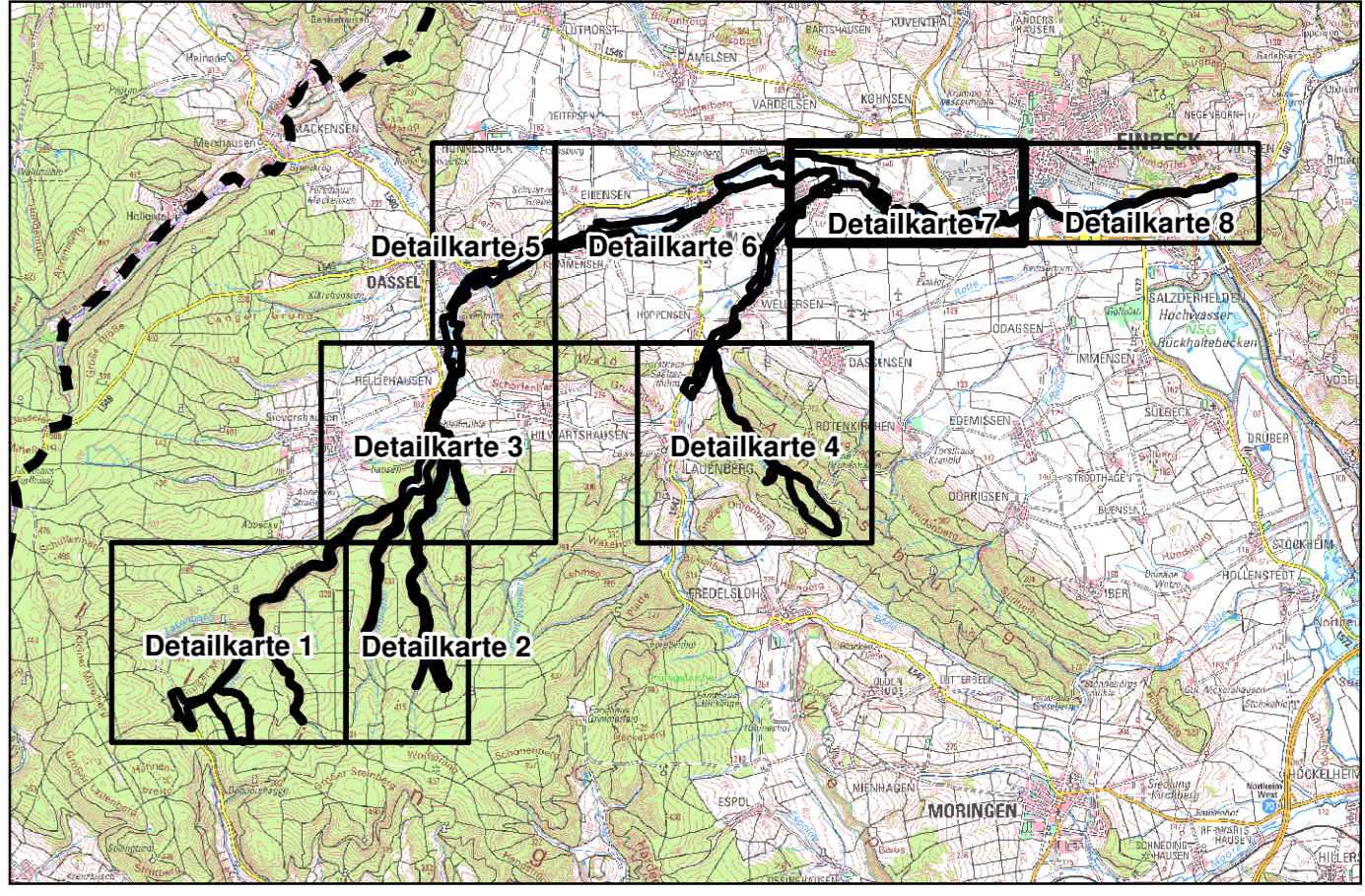
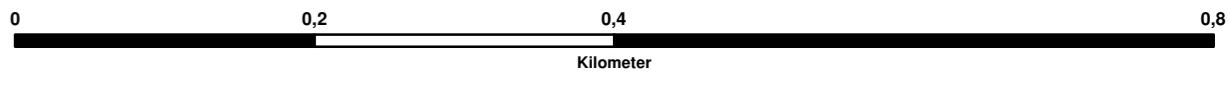
Astrid Klinkert-Kittel  
 Landrätin





**Legende**

- Grenze des Landschaftsschutzgebietes
- Natürliche und naturnahe nährstoffreiche Stillgewässer (LRT 3150)
- Dystrophe Stillgewässer (LRT 3160)
- Fließgewässer mit flutender Wasservegetation (LRT 3260)
- Artenreiche Borstgrasrasen (LRT 6230)
- Feuchte Hochstaudenflure (LRT 6430)
- Magere Flachland-Mähwiesen (LRT 6510)
- Grünland
- Übergangs- und Schwingrasenmoore (LRT 7140)
- Hainsimsen-Buchenwälder (LRT 9110 im Erhaltungszustand B)
- Waldmeister-Buchenwälder (LRT 9130 im Erhaltungszustand B)
- Moorwälder (LRT 91D0 im Erhaltungszustand B)
- Auenwälder mit Erle, Esche und Weide (LRT 91E0 im Erhaltungszustand B)
- Wassereinzugsgebiet
- Feuchtwald-, Moor- und Moorwaldflächen
- Flächen mit natürlicher Waldentwicklung



1:150.000

**Landkreis Northeim**  
 FB 44 Regionalplanung und Umweltschutz  
 Medenheimer Straße 6 / 8  
 37154 Northeim



Anlage 2.7  
 Detailkarte 7 zur Verordnung über das Landschaftsschutzgebiet  
 „Ilme“ im Landkreis Northeim

M.: 1 : 5.000      Detailkarte 7

Kartengrundlage: AK 5  
 Quelle: Landesamt für Geoinformation und Landesvermessung Niedersachsen  
 und Niedersächsische Landesforsten

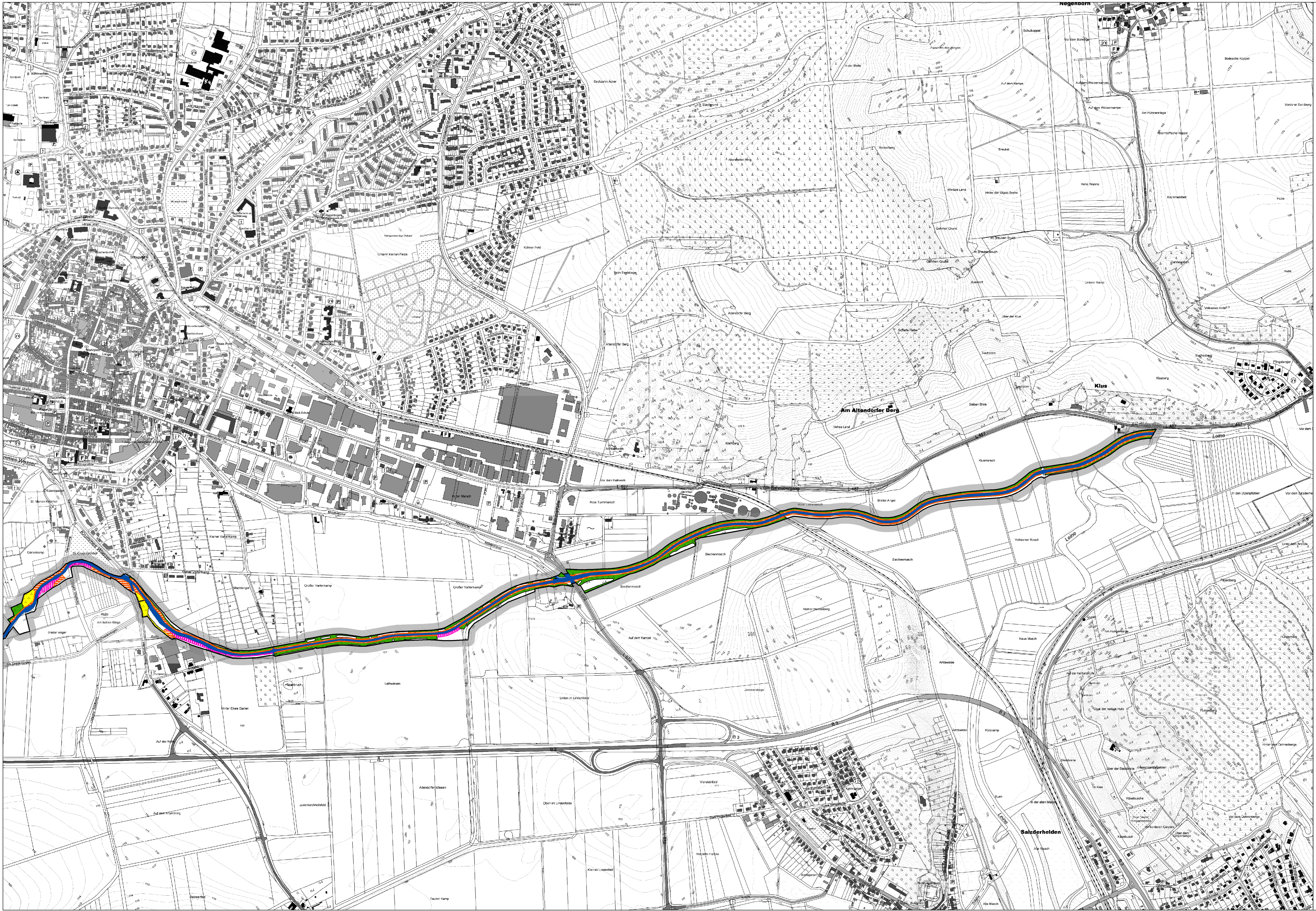


Landkreis Northeim  
 Northeim, d. 04.06.2021

















Astrid Klinkert-Kittel  
 Landrätin

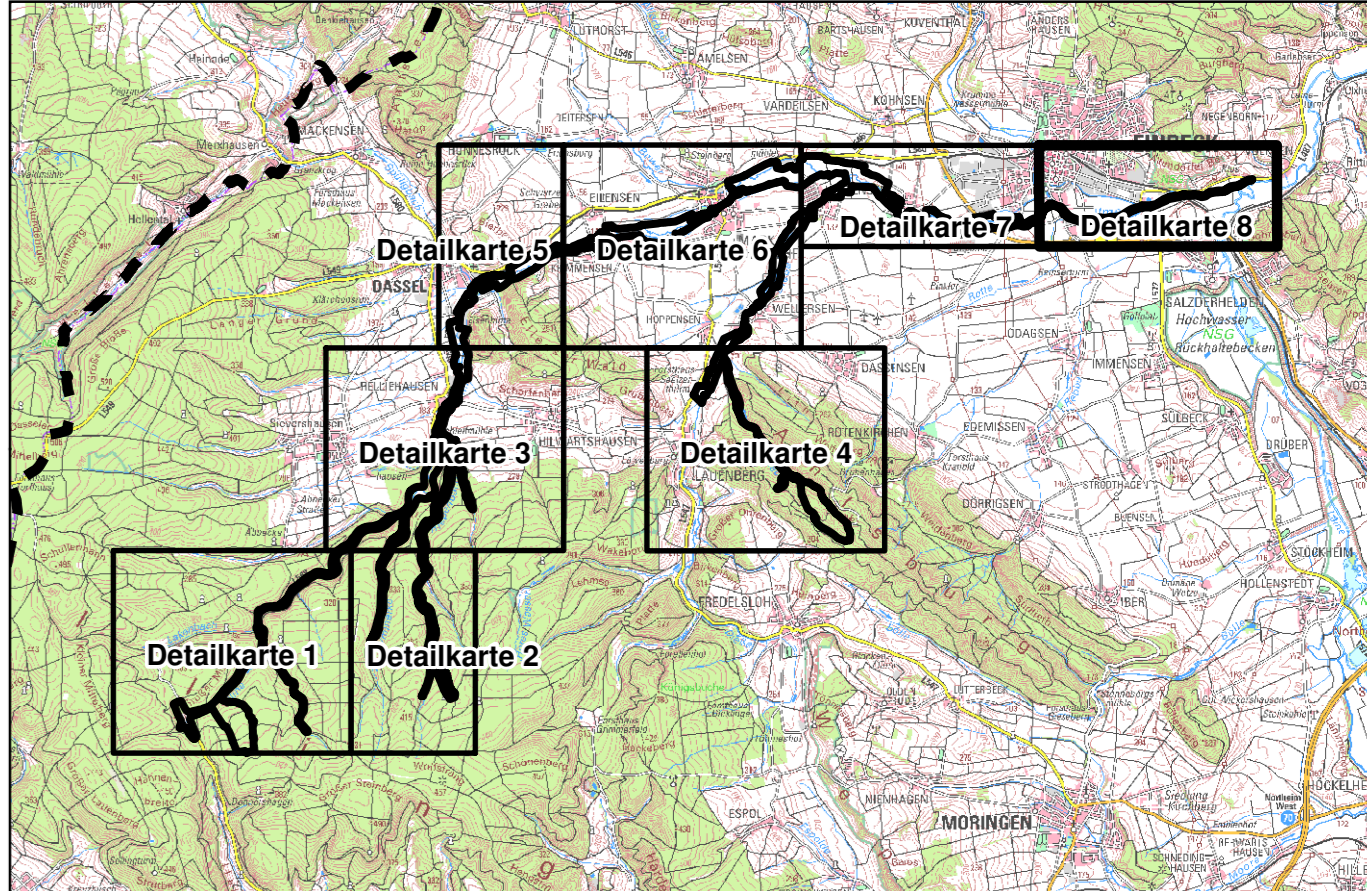
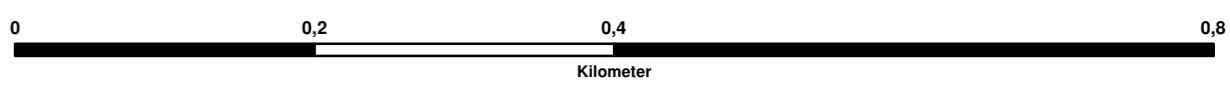






**Legende**

-  Grenze des Landschaftsschutzgebietes
-  Natürliche und naturnahe nährstoffreiche Stillgewässer (LRT 3150)
-  Dystrophe Stillgewässer (LRT 3160)
-  Fließgewässer mit flutender Wasservegetation (LRT 3260)
-  Artenreiche Borstgrasrasen (LRT 6230)
-  Feuchte Hochstaudenflure (LRT 6430)
-  Magere Flachland-Mähwiesen (LRT 6510)
-  Grünland
-  Übergangs- und Schwingrasenmoore (LRT 7140)
-  Hainsimsen-Buchenwälder (LRT 9110 im Erhaltungszustand B)
-  Waldmeister-Buchenwälder (LRT 9130 im Erhaltungszustand B)
-  Moorwälder (LRT 91D0 im Erhaltungszustand B)
-  Auenwälder mit Erle, Esche und Weide (LRT 91E0 im Erhaltungszustand B)
-  Wassereinzugsgebiet
-  Feuchtwald-, Moor- und Moorwaldflächen
-  Flächen mit natürlicher Waldentwicklung



1:150.000

**Landkreis Northeim**  
 FB 44 Regionalplanung und Umweltschutz  
 Medenheimer Straße 6 / 8  
 37154 Northeim



Anlage 2.8  
 Detailkarte 8 zur Verordnung über das Landschaftsschutzgebiet  
 „Ilme“ im Landkreis Northeim

M.: 1 : 5.000      Detailkarte 8

Kartengrundlage: AK 5  
 Quelle: Landesamt für Geoinformation und Landesvermessung Niedersachsen  
 und Niedersächsische Landesforsten



Landkreis Northeim  
 Northeim, d. 04.06.2021



Astrid Klinkert-Kittel  
 Landrätin