





**Naturschutzgebiet
"Mittlere Dumme und Püggener Moor"**

Maßgebliche Karte zur 1. Berichtigung der Verordnung des
Landkreises Lüchow-Dannenberg
vom 25.06.2018
in den Gemeinden Waddeweitz, Flecken Clenze,
Flecken Bergen an der Dumme, Luckau (Wendland)
und der Stadt Wustrow (Wendland)
in der Samtgemeinde Lüchow (Wendland),

Blatt 1 von 3

Anlage 1a

- Legende**
-  NSG LÜ 332
"Mittlere Dumme und Püggener Moor"
 -  VSG 29
 -  1000m Verbotzone gem. §3(1)9
für Windenergieanlagen im Bereich
VSG 29 des Naturschutzgebietes
 -  500m Verbotzone gem. § 3(1)4
für das Überfliegen außerhalb
des Naturschutzgebietes

Maßstab 1:25.000

0 150 300 600 900 1.200 Meter

N

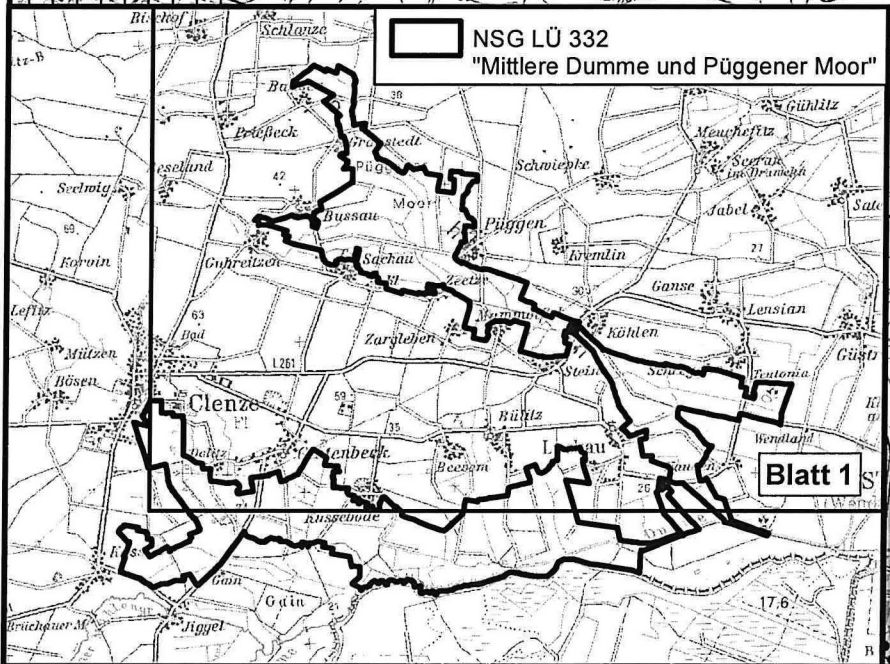
Landkreis Lüchow-Dannenberg
Die Landrätin
Natur und Wald

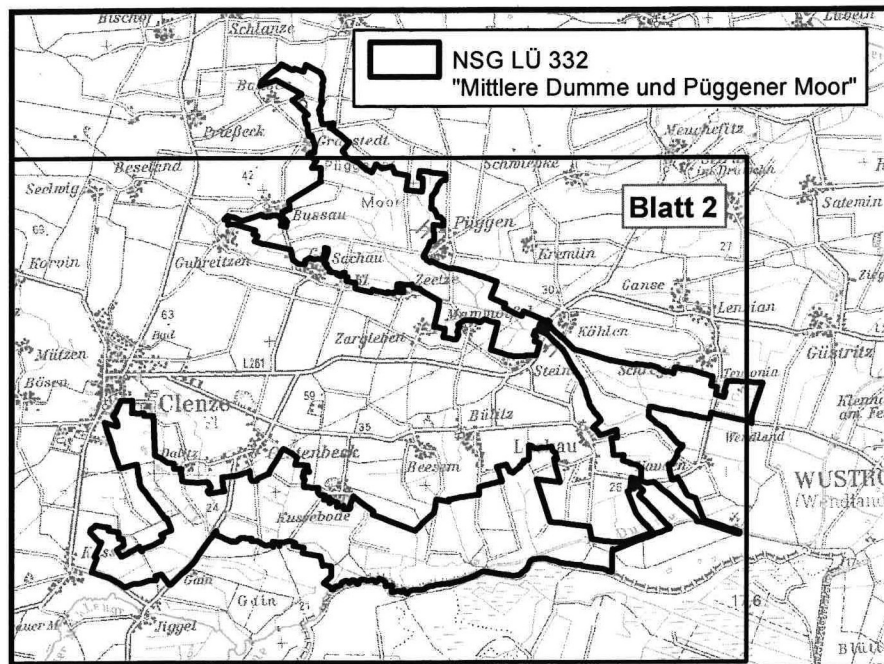
D. Schulz
Unterschrift

Quelle:
Auszug aus den Geobasisdaten des
Landesamtes für Geoinformation und
Landesvermessung Niedersachsen
© 2018

© GeoBasis-DE / LVermGeo LSA, 2018
Es gelten die Nutzungsbedingungen des LVermGeo LSA

LGLN









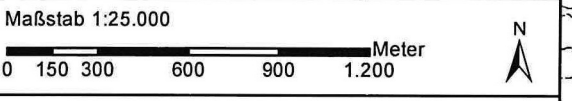
**Naturschutzgebiet
"Mittlere Dumme und Püggener Moor"**

Maßgebliche Karte zur 1. Berichtigung der Verordnung des
Landkreises Lüchow-Dannenberg
vom 25.06.2018
in den Gemeinden Waddeweitz, Flecken Clenze,
Flecken Bergen an der Dumme, Luckau (Wendland)
und der Stadt Wustrow(Wendland)
in der Samtgemeinde Lüchow (Wendland),

Blatt 3 von 3

Anlage 1a

- Legende**
-  NSG LÜ 332
"Mittlere Dumme und Püggener Moor"
 -  VSG 29
 -  1000m Verbotzone gem. §3(1)9
für Windenergieanlagen im Bereich
VSG 29 des Naturschutzgebietes
 -  500m Verbotzone gem. § 3(1)4
für das Überfliegen außerhalb
des Naturschutzgebietes



Landkreis Lüchow-Dannenberg
Die Landrätin
Natur und Wald



Unterschrift

Quelle:
Auszug aus den Geobasisdaten des
Landesamtes für Geoinformation und
Landesvermessung Niedersachsen
© 2018



© GeoBasis-DE / LVermGeo LSA, 2018
Es gelten die Nutzungsbedingungen des LVermGeo LSA

