




Naturschutzgebiet "Nemitzer Heide"

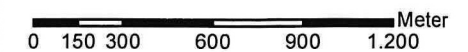
Maßgebliche Karte zur
1. Berichtigung der Verordnung
des Landkreises Lüchow-Dannenberg
vom 25.06.2018
in den Gemeinden Trebel und Prezelle,
im gemeindefreien Gebiet Gartow,
Samtgemeinden Lüchow (Wendland) und Gartow

Anlage 1a

Legende

-  NSG LÜ 333 "Nemitzer Heide"
-  500m Verbotszone gem. § 3(1)11
für Windenergieanlagen
außerhalb des Naturschutzgebietes
-  500m Verbotszone gem. § 3(1)4
für das Überfliegen
außerhalb des Naturschutzgebietes

Maßstab 1:25.000



Landkreis Lüchow-Dannenberg
Die Landrätin
Natur und Wald

D. Schulz
Unterschrift

Quelle:
Auszug aus den Geobasisdaten des
Landesamtes für Geoinformation und
Landesvermessung Niedersachsen
© 2018

