



Scharringhausen

Ströhen

Legende

-  Grenze des Landschaftsschutzgebiets und Fläche zur Umsetzung der Vogelschutzrichtlinie
-  Kreisgrenze

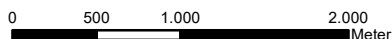
Übersichtskarte zur Verordnung des Landkreises Diepholz über das Landschaftsschutzgebiet

"Hespelohmoor, Holzhauser Bruch und Kulturlandschaft am Renzeler Moor"

in der Samtgemeinde Kirchdorf und der Gemeinde Wagenfeld im Landkreis Diepholz vom 04.03.2024

Kartengrundlage: Amtliche Karte 1 : 50.000 (DTK50)

Maßstab:
1:45.000 (A4)



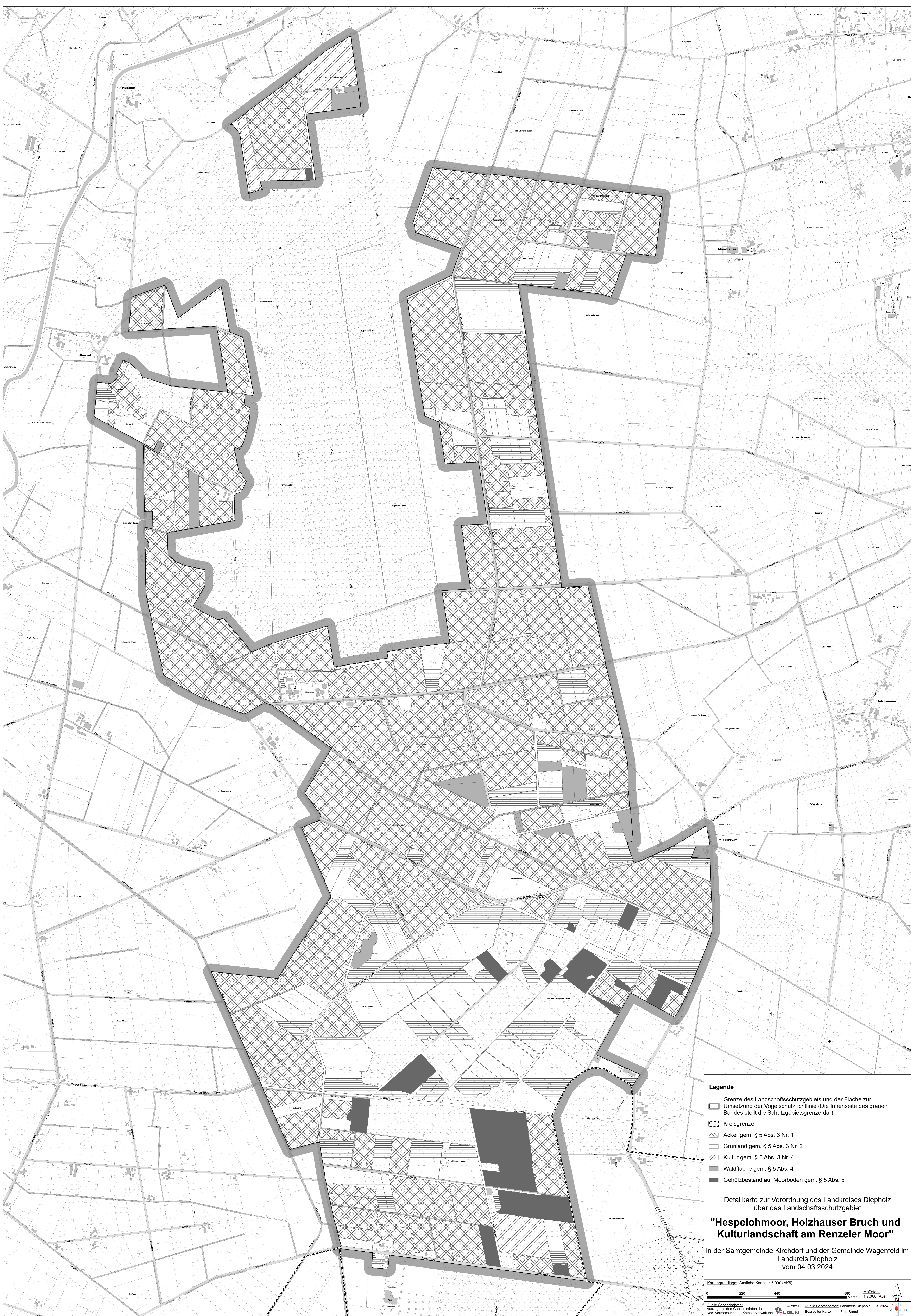
Quelle Geobasisdaten:
Auszug aus den Geobasisdaten der Nds. Vermessungs- u. Katasterverwaltung




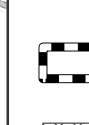

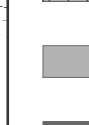



Quelle Geofachdaten: Landkreis Diepholz
© 2024

Bearbeiter Karte: Frau Bartel





Legende

-  Grenze des Landschaftsschutzgebiets und der Fläche zur Umsetzung der Vogelschutzrichtlinie (Die Innenseite des grauen Bandes stellt die Schutzgebietsgrenze dar)
-  Kreisgrenze
-  Acker gem. § 5 Abs. 3 Nr. 1
-  Grünland gem. § 5 Abs. 3 Nr. 2
-  Kultur gem. § 5 Abs. 3 Nr. 4
-  Waldfläche gem. § 5 Abs. 4
-  Gehölzbestand auf Moorboden gem. § 5 Abs. 5

Detailkarte zur Verordnung des Landkreises Diepholz über das Landschaftsschutzgebiet

"Hespelohmoor, Holzhauser Bruch und Kulturlandschaft am Renzeler Moor"

in der Samtgemeinde Kirchdorf und der Gemeinde Wagenfeld im Landkreis Diepholz vom 04.03.2024

Kartengrundlage: Amtliche Karte 1 : 5.000 (AKS)

0 220 440 880 Maßstab: 1:7.000 (A0)

Quelle Geobasisdaten: Auszug aus den Geobasisdaten der Nds. Vermessungs- u. Katasterverwaltung LGLN © 2024 Quelle Geofachdaten: Landkreis Diepholz Bearbeiter/Karte: Frau Bartel © 2024