



Karte zur Verordnung des Landkreises  
 Rotenburg (Wümme) über das Naturschutzgebiet  
**"Elmer Berg und Ostewiesen"**

Landkreis Rotenburg (Wümme)

Rotenburg (Wümme), den 07.03.2024

Prietz  
 Landrat

**Legende**

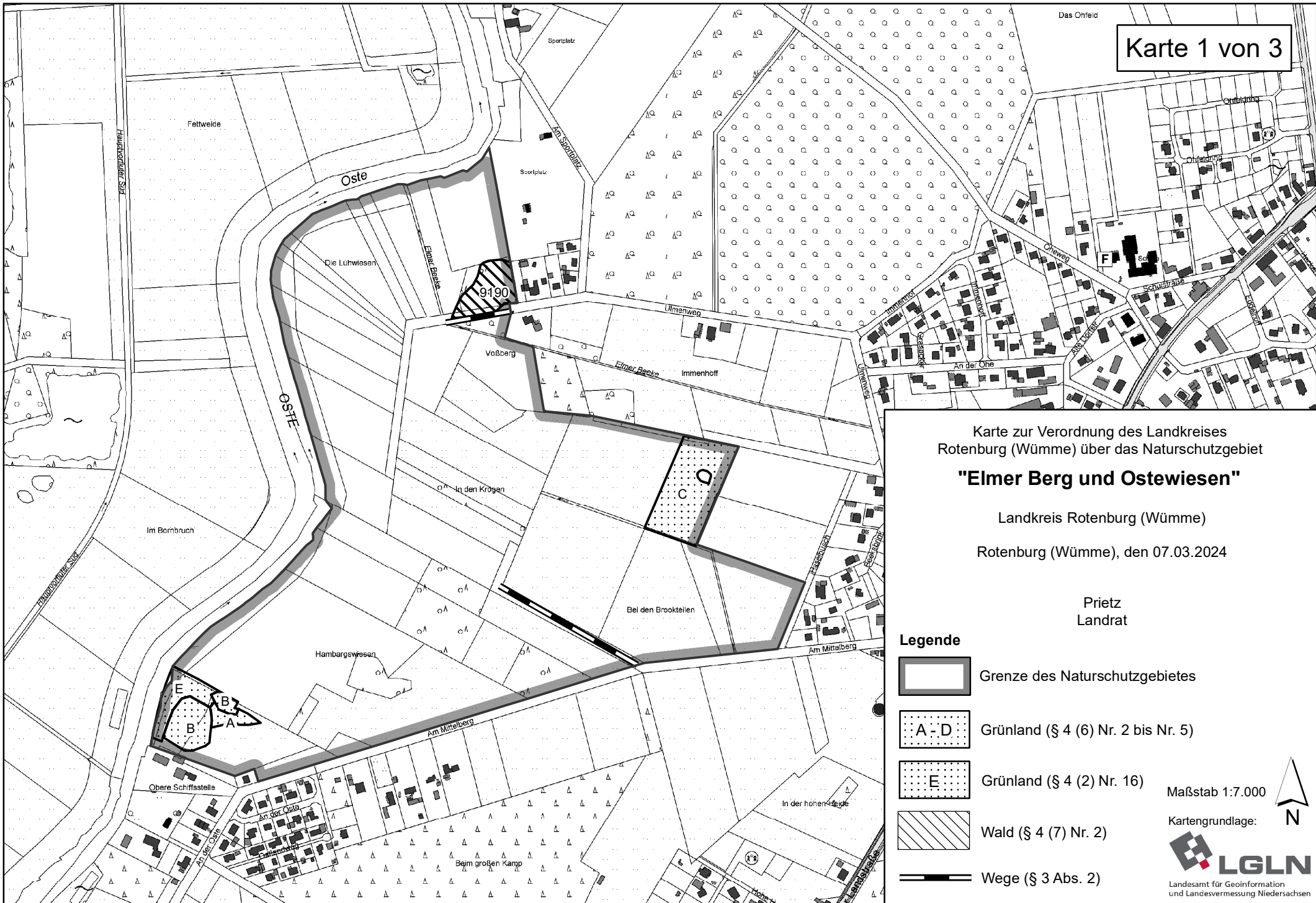
-  Grenze des Naturschutzgebietes
-  Verbotzone gemäß § 3 Abs. 1 Nr. 11



Maßstab 1:25.000

Kartengrundlage:






Karte zur Verordnung des Landkreises  
Rotenburg (Wümme) über das Naturschutzgebiet  
**"Elmer Berg und Ostewiesen"**


Landkreis Rotenburg (Wümme)

Rotenburg (Wümme), den 07.03.2024

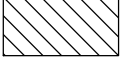
Priet  
Landrat

**Legende**

 Grenze des Naturschutzgebietes

 A - D Grünland (§ 4 (6) Nr. 2 bis Nr. 5)

 E Grünland (§ 4 (2) Nr. 16)

 Wald (§ 4 (7) Nr. 2)

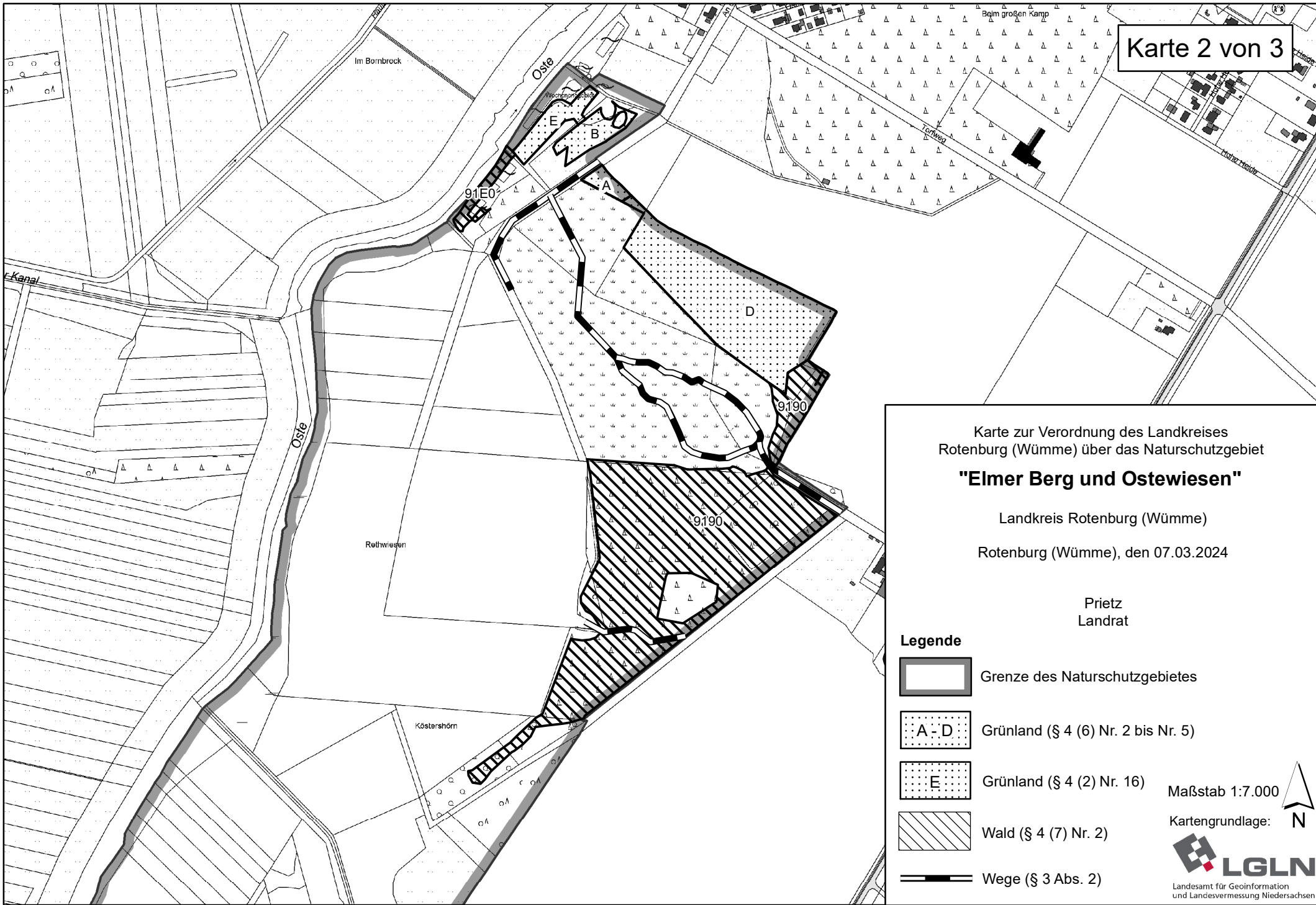
 Wege (§ 3 Abs. 2)

Maßstab 1:7.000

Kartengrundlage:












Karte zur Verordnung des Landkreises  
Rotenburg (Wümme) über das Naturschutzgebiet  
**"Elmer Berg und Ostewiesen"**

Landkreis Rotenburg (Wümme)  
Rotenburg (Wümme), den 07.03.2024

Prietz  
Landrat

**Legende**

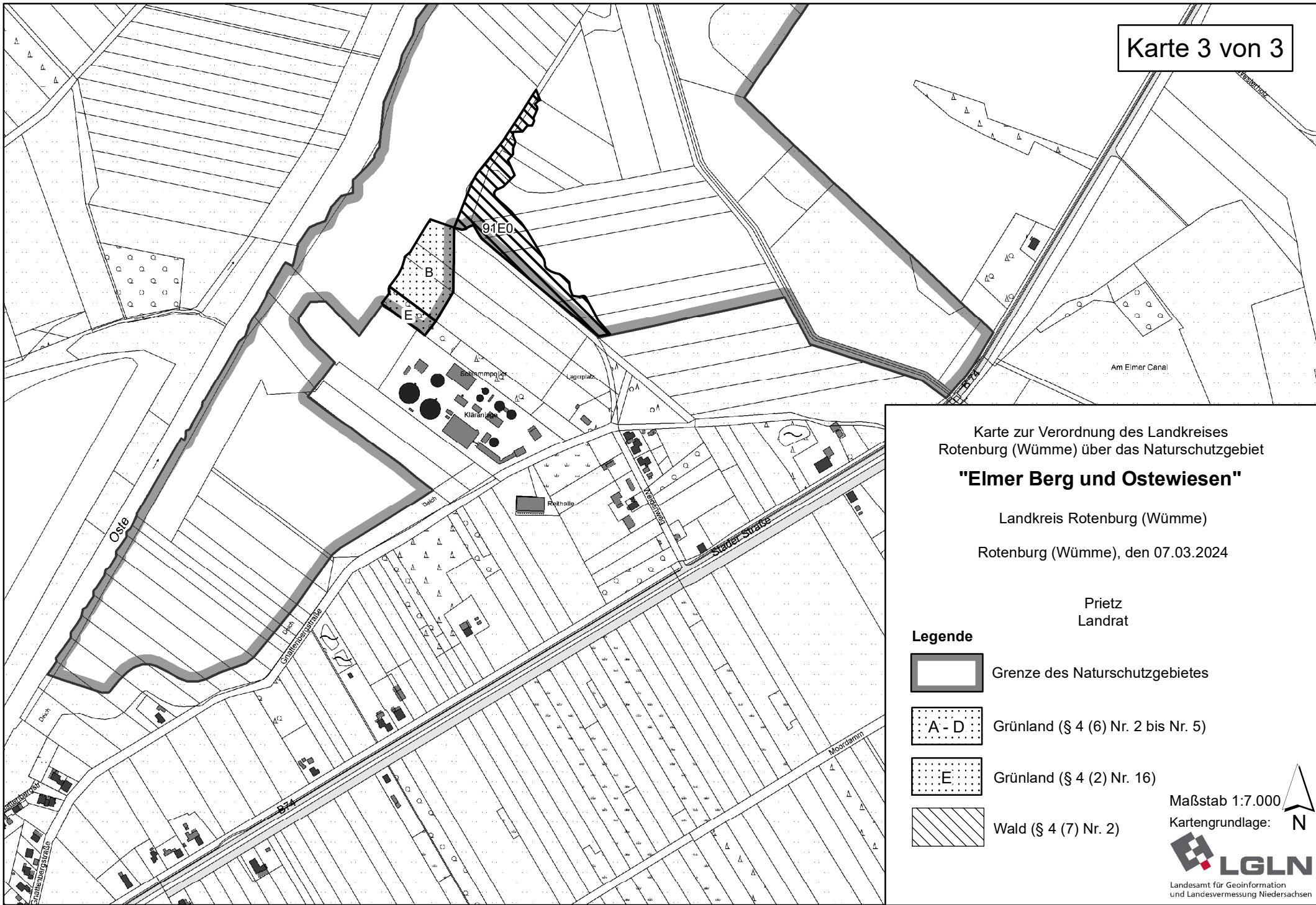
-  Grenze des Naturschutzgebietes
-  A - D Grünland (§ 4 (6) Nr. 2 bis Nr. 5)
-  E Grünland (§ 4 (2) Nr. 16)
-  Wald (§ 4 (7) Nr. 2)
-  Wege (§ 3 Abs. 2)

Maßstab 1:7.000

Kartengrundlage:  N



Landesamt für Geoinformation  
und Landesvermessung Niedersachsen







Karte zur Verordnung des Landkreises  
Rotenburg (Wümme) über das Naturschutzgebiet  
**"Elmer Berg und Ostwiesen"**

Landkreis Rotenburg (Wümme)

Rotenburg (Wümme), den 07.03.2024

Prietz  
Landrat

**Legende**

-  Grenze des Naturschutzgebietes
-  A - D Grünland (§ 4 (6) Nr. 2 bis Nr. 5)
-  E Grünland (§ 4 (2) Nr. 16)
-  Wald (§ 4 (7) Nr. 2)

Maßstab 1:7.000

Kartengrundlage: N