






Legende

-  Abgrenzung des Landschaftsschutzgebietes
-  Fläche zur Umsetzung der Vogelschutzrichtlinie
-  Landkreisgrenze



<p style="text-align: center;">Landkreis Northeim FB 44 Regionalplanung und Umweltschutz Medenheimer Straße 6 / 8 37154 Northeim</p>	
--	---

Anlage 1
 Übersichtskarte zur Verordnung über das Landschaftsschutzgebiet
 „Sollingvorland – zwischen Elfas und Amtsberge“
 im Landkreis Northeim

M.: 1 : 20.000

Kartengrundlage: DTK 25
 Quelle: Landesamt für Geoinformation und Landesvermessung Niedersachsen



Landkreis Northeim
 Northeim, d. 13.12.2024

Astrid Klinkert-Kittel

Astrid Klinkert-Kittel
 Landrätin





Legende

- Landschaftsschutzgebiet
- Dauergrünland
- Flächen mit Fortpflanzungs- oder Ruhestätten der wertbestimmenden Tierarten Grau- und Schwarzspecht (*Picus canus*, *Dryocopus martius*)
- Landkreisgrenze



Landkreis Northerm
 FB 44 Regionalplanung und Umweltschutz
 Medenheimer Straße 6 / 8
 37154 Northerm



Anlage 2
 Detailkarte zur Verordnung über das Landschaftsschutzgebiet
 „Sollingvorland – zwischen Efas und Amtsberge“
 im Landkreis Northerm

M.: 1 : 5.000 Detailkarte

Kartengrundlage: AK 5
 Quelle: Landesamt für Geoformation und Landesvermessung Niedersachsen



Landkreis Northerm
 Northerm, d. 13.12.2024

Astrid Klinkert-Kittel
 Landrätin

