

- Massnahmen
- Schutzgebiete
- FFH-Gebiet 086
- Naturschutzgebiete
- weitere Informationen
- Landkreisgrenzen



Auftraggeber:
**Landkreis
 Gifhorn**
 Schlossplatz 1
 38518 Gifhorn

Auftragnehmer:
Schmal + Ratzbor
 Umweltplanung eGmbH
 Im Bruche 10
 31275 Lehrte OT Aligse
 Tel. 05132-5889940
 email: info@schmal-ratzbor.de

**Maßnahmenplanung für das FFH-Gebiet 086
 "Lutter, Lachte, Aschau
 (mit einigen Nebenbächen)",
 Teilgebiet Obere Lachte, Kainbach, Jafelbach
 Landkreis Gifhorn, Niedersachsen**

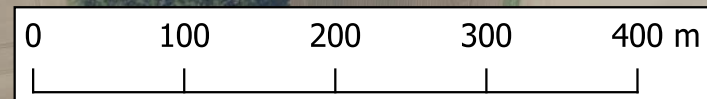
Karte 5: Maßnahmen

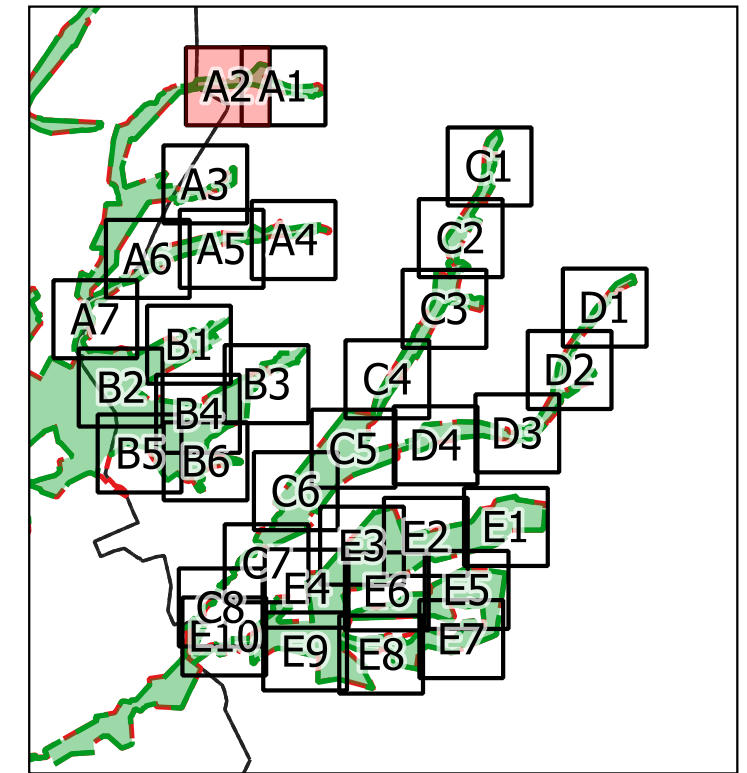
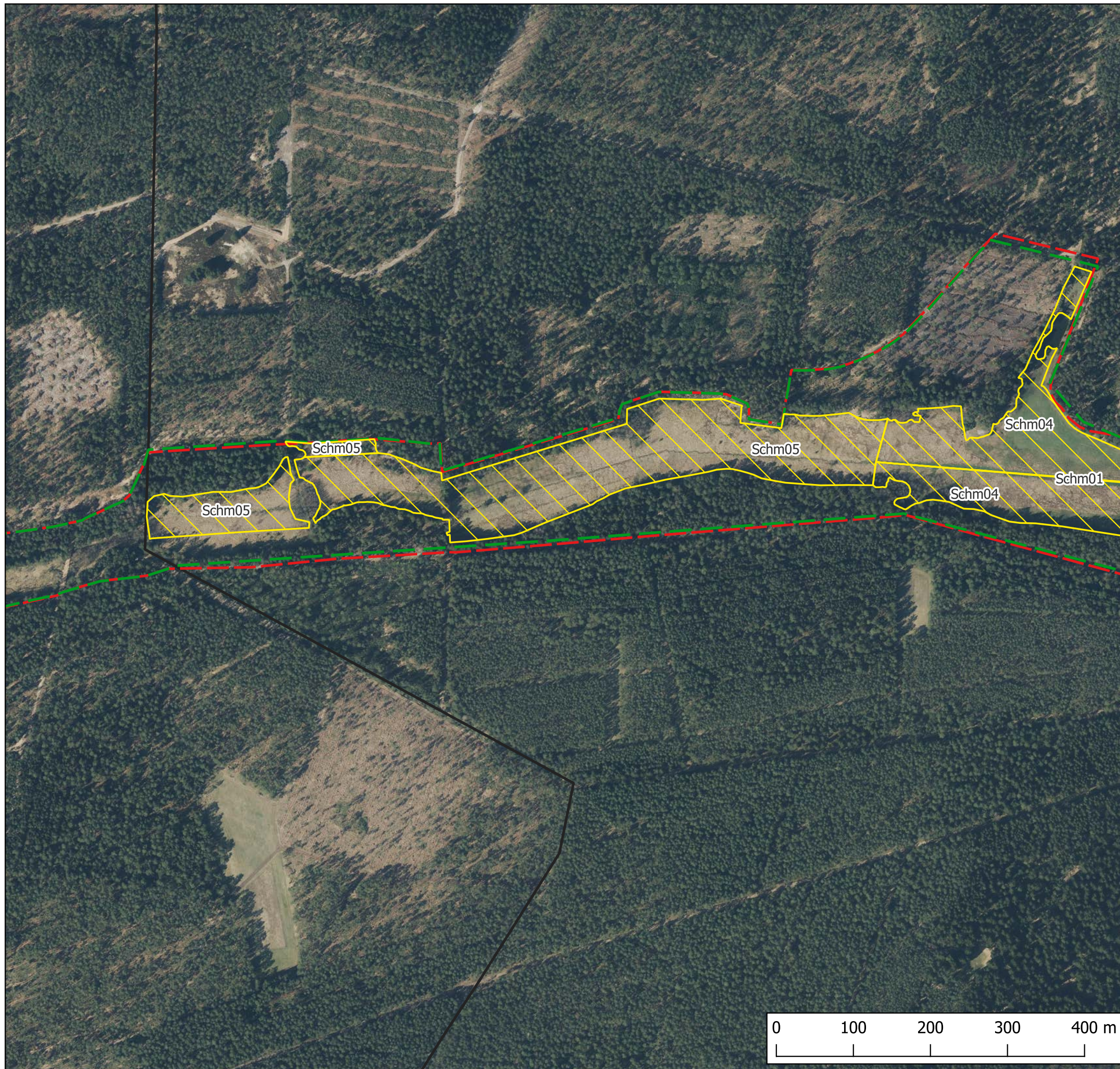
**Blatt A1
 Schmalwasser**

Maßstab 1:5000 in DIN A3

Stand: 30.08.2024

Quelle: Auszug aus den Geobasisdaten der Nieder-
 sächsischen Vermessungs- und Katasterverwaltung





- Massnahmen
- Schutzgebiete
- FFH-Gebiet 086
- Naturschutzgebiete
- weitere Informationen
- Landkreisgrenzen



Auftraggeber:
**Landkreis
 Gifhorn**
 Schlossplatz 1
 38518 Gifhorn

Auftragnehmer:
Schmal + Ratzbor
 Umweltplanung eGmbH
 Im Bruche 10
 31275 Lehrte OT Aligse
 Tel. 05132-5889940
 email: info@schmal-ratzbor.de

**Maßnahmenplanung für das FFH-Gebiet 086
 "Lutter, Lachte, Aschau
 (mit einigen Nebenbächen)",
 Teilgebiet Obere Lachte, Kainbach, Jafelbach
 Landkreis Gifhorn, Niedersachsen**

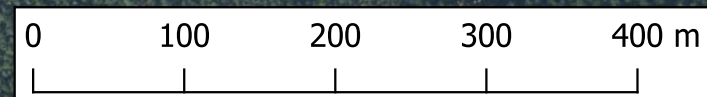
Karte 5: Maßnahmen

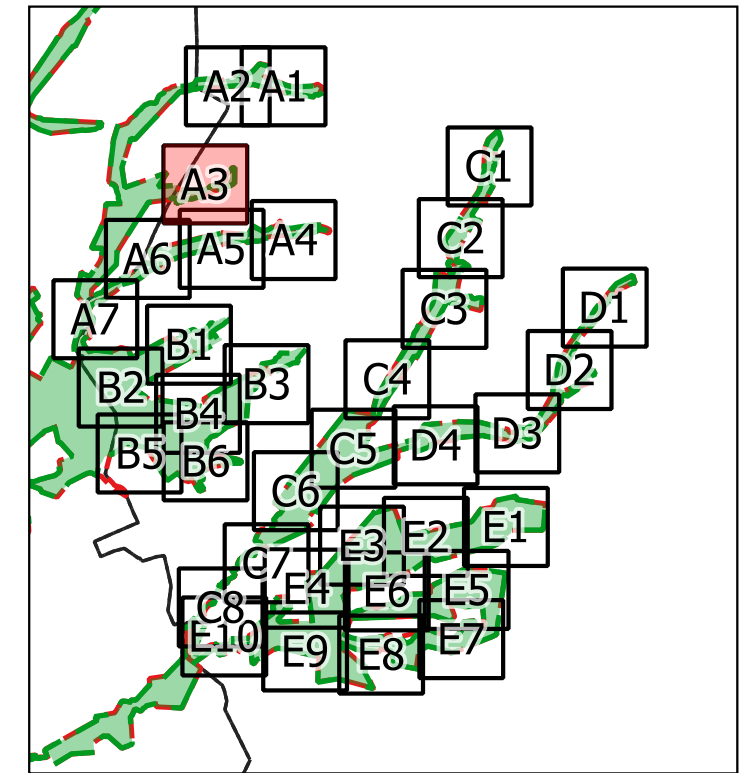
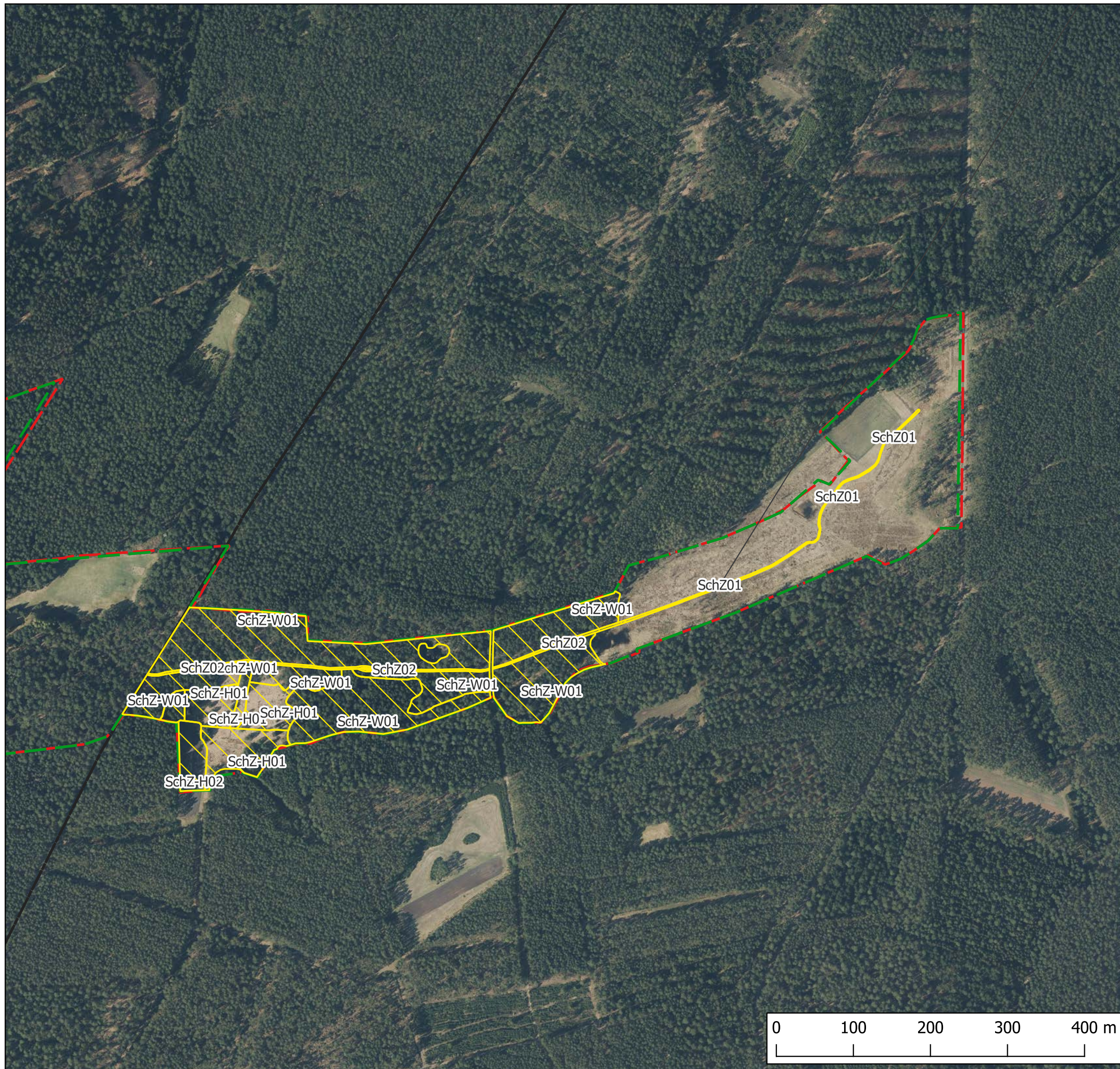
**Blatt A2
 Schmalwasser**

Maßstab 1:5000 in DIN A3

Stand: 30.08.2024

Quelle: Auszug aus den Geobasisdaten der Nieder-
 sächsischen Vermessungs- und Katasterverwaltung





- Massnahmen
- Schutzgebiete
- FFH-Gebiet 086
- Naturschutzgebiete
- weitere Informationen
- Landkreisgrenzen



Auftraggeber:
**Landkreis
 Gifhorn**
 Schlossplatz 1
 38518 Gifhorn

Auftragnehmer:
Schmal + Ratzbor
 Umweltplanung eG&R
 Im Bruche 10
 31275 Lehrte OT Aligse
 Tel. 05132-5889940
 email: info@schmal-ratzbor.de

**Maßnahmenplanung für das FFH-Gebiet 086
 "Lutter, Lachte, Aschau
 (mit einigen Nebenbächen)",
 Teilgebiet Obere Lachte, Kainbach, Jafelbach
 Landkreis Gifhorn, Niedersachsen**

Karte 5: Maßnahmen

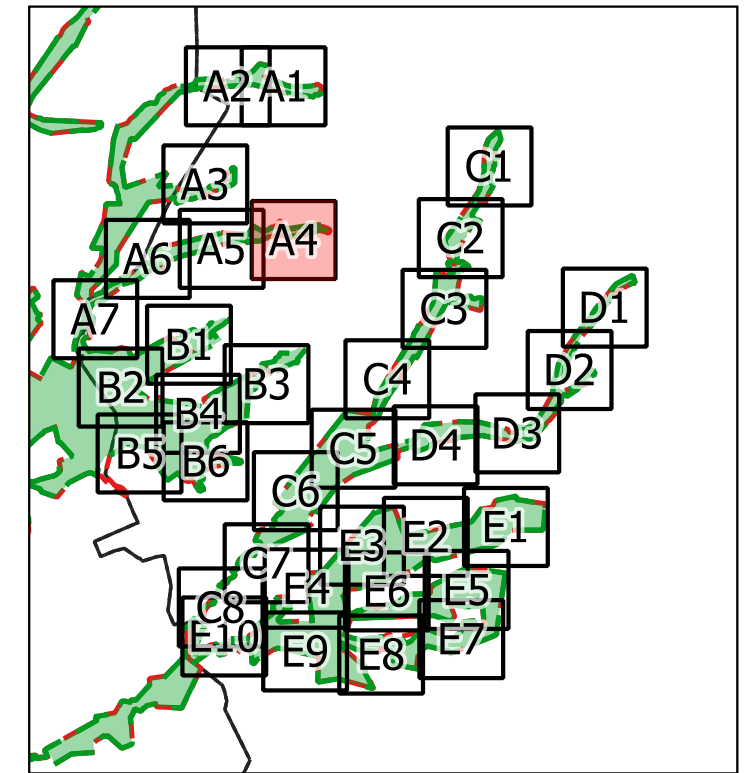
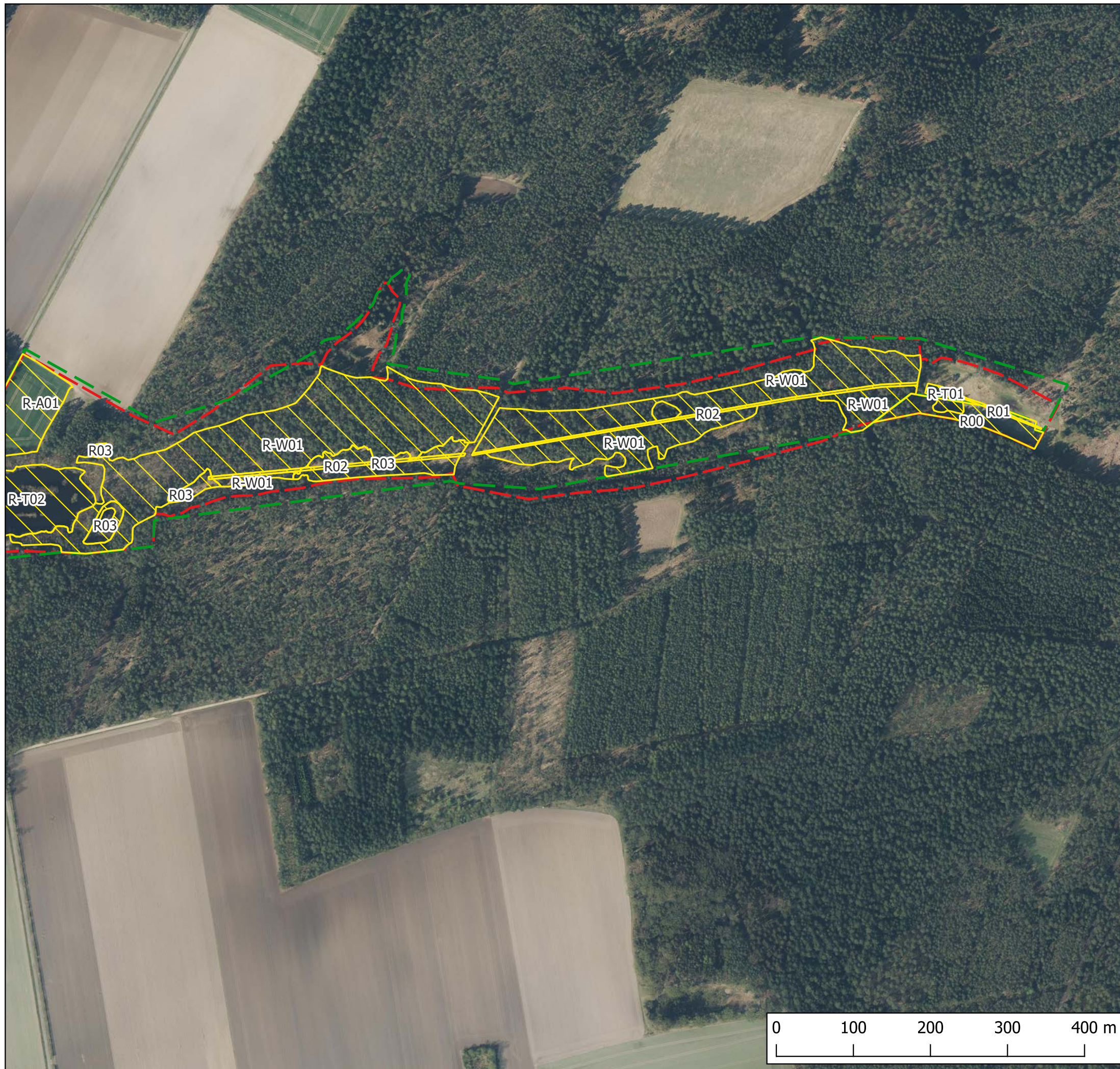
**Blatt A3
 Schmalwasser**

Maßstab 1:5000 in DIN A3

Stand: 30.08.2024

Quelle: Auszug aus den Geobasisdaten der Nieder-
 sächsischen Vermessungs- und Katasterverwaltung





- Massnahmen
- Schutzgebiete
- FFH-Gebiet 086
- Naturschutzgebiete
- weitere Informationen
- Landkreisgrenzen



Auftraggeber:
**Landkreis
 Gifhorn**
 Schlossplatz 1
 38518 Gifhorn

Auftragnehmer:
Schmal + Ratzbor
 Umweltplanung eGmbH
 Im Bruche 10
 31275 Lehrte OT Aligse
 Tel. 05132-5889940
 email: info@schmal-ratzbor.de

**Maßnahmenplanung für das FFH-Gebiet 086
 "Lutter, Lachte, Aschau
 (mit einigen Nebenbächen)",
 Teilgebiet Obere Lachte, Kainbach, Jafelbach
 Landkreis Gifhorn, Niedersachsen**

Karte 5: Maßnahmen

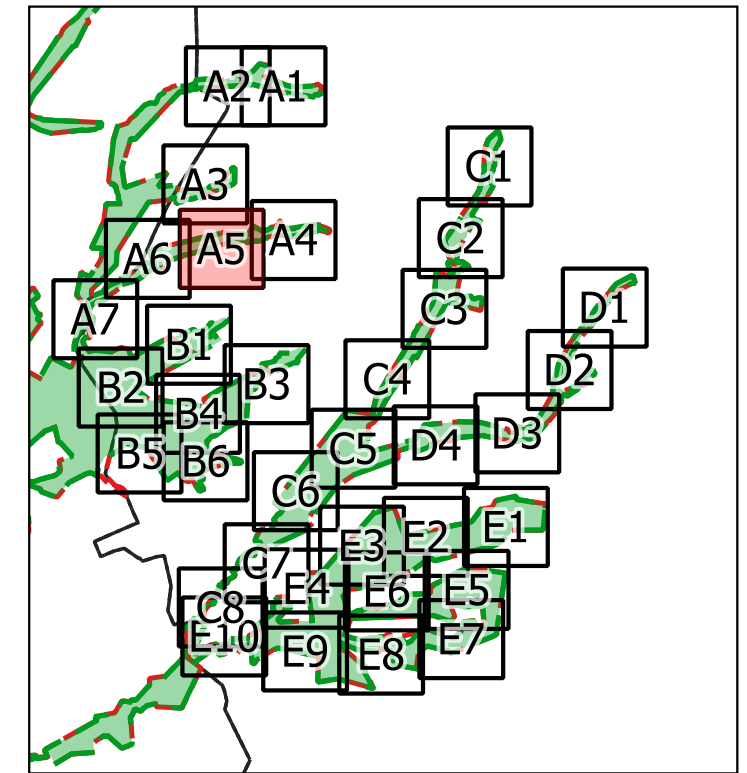
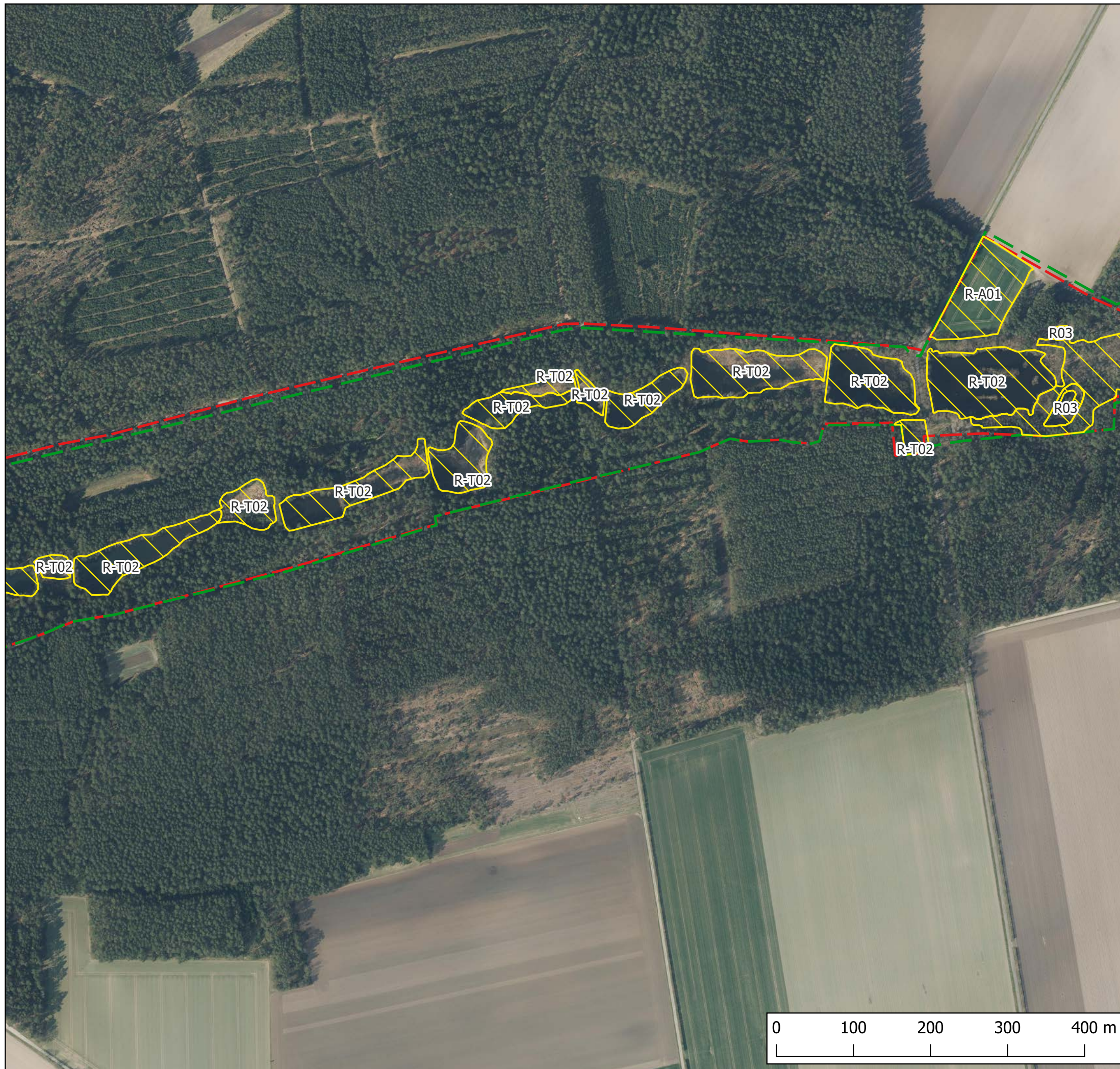
**Blatt A4
 Räderbach**

Maßstab 1:5000 in DIN A3

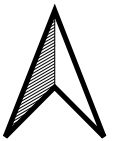
Stand: 30.08.2024

Quelle: Auszug aus den Geobasisdaten der Nieder-
 sächsischen Vermessungs- und Katasterverwaltung





- Massnahmen
- Schutzgebiete
- FFH-Gebiet 086
- Naturschutzgebiete
- weitere Informationen
- Landkreisgrenzen



Auftraggeber:
**Landkreis
 Gifhorn**
 Schlossplatz 1
 38518 Gifhorn

Auftragnehmer:
Schmal + Ratzbor
 Umweltplanung eGmbH
 Im Bruche 10
 31275 Lehrte OT Aligse
 Tel. 05132-5889940
 email: info@schmal-ratzbor.de

**Maßnahmenplanung für das FFH-Gebiet 086
 "Lutter, Lachte, Aschau
 (mit einigen Nebenbächen)",
 Teilgebiet Obere Lachte, Kainbach, Jafelbach
 Landkreis Gifhorn, Niedersachsen**

Karte 5: Maßnahmen

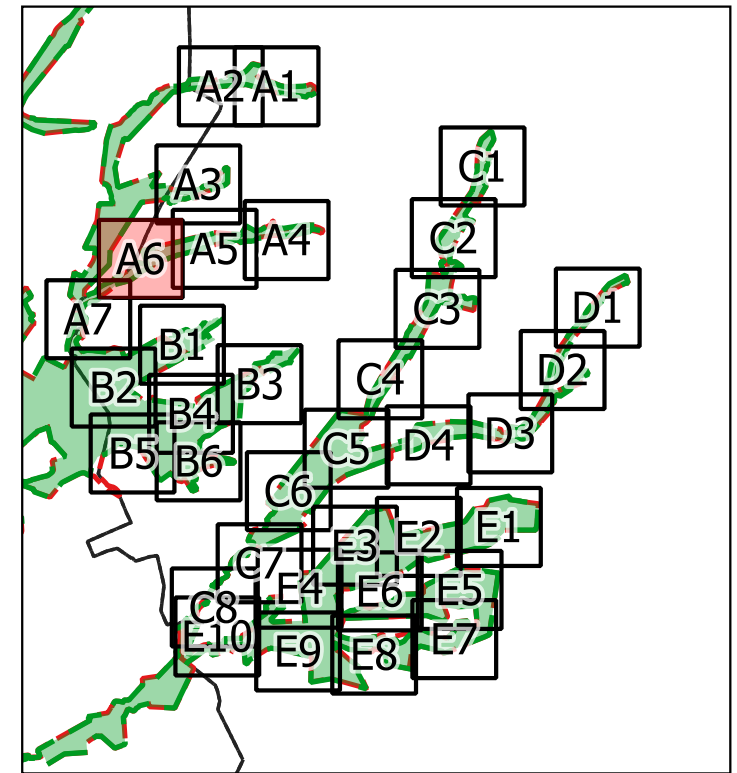
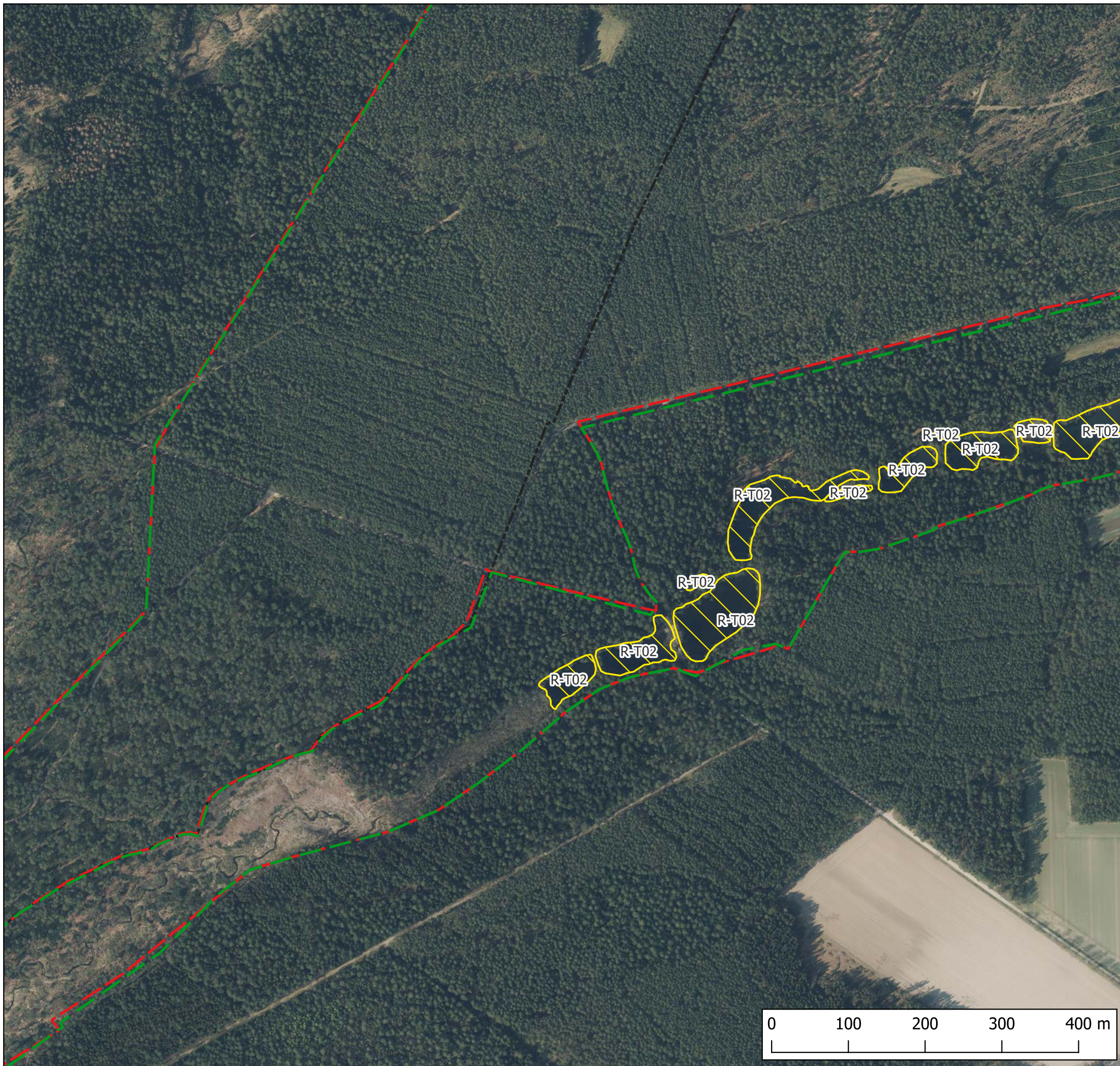
**Blatt A5
 Räderbach**

Maßstab 1:5000 in DIN A3

Stand: 30.08.2024

Quelle: Auszug aus den Geobasisdaten der Nieder-
 sächsischen Vermessungs- und Katasterverwaltung





- Massnahmen
- Schutzgebiete
- FFH-Gebiet 086
- Naturschutzgebiete
- weitere Informationen
- Landkreisgrenzen



Auftraggeber:
**Landkreis
 Gifhorn**
 Schlossplatz 1
 38518 Gifhorn

Auftragnehmer:
Schmal + Ratzbor
 Umweltplanung eGmbH
 Im Bruche 10
 31275 Lehrte OT Aligse
 Tel. 05132-5889940
 email: info@schmal-ratzbor.de

**Maßnahmenplanung für das FFH-Gebiet 086
 "Lutter, Lachte, Aschau
 (mit einigen Nebenbächen)",
 Teilgebiet Obere Lachte, Kainbach, Jafelbach
 Landkreis Gifhorn, Niedersachsen**

Karte 5: Maßnahmen

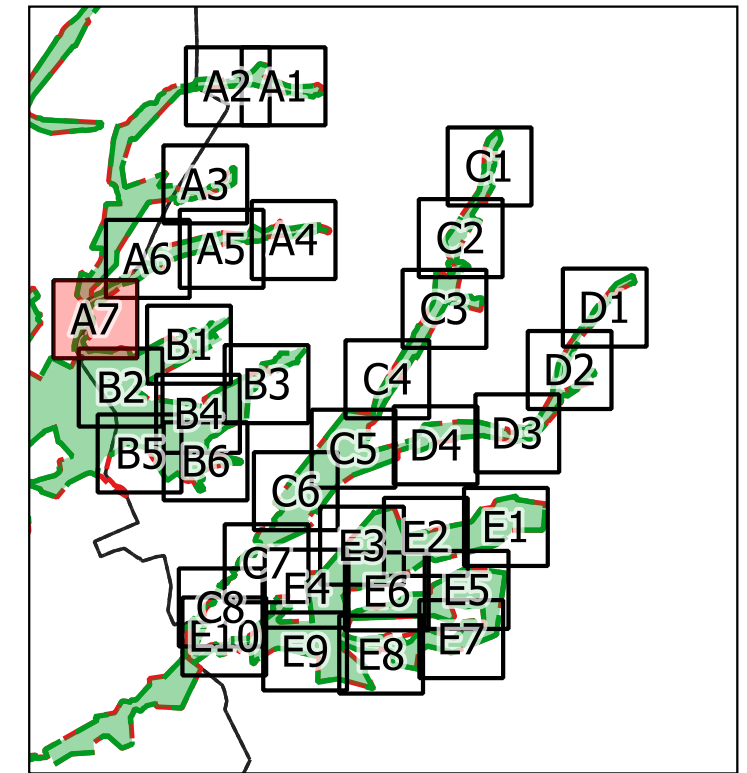
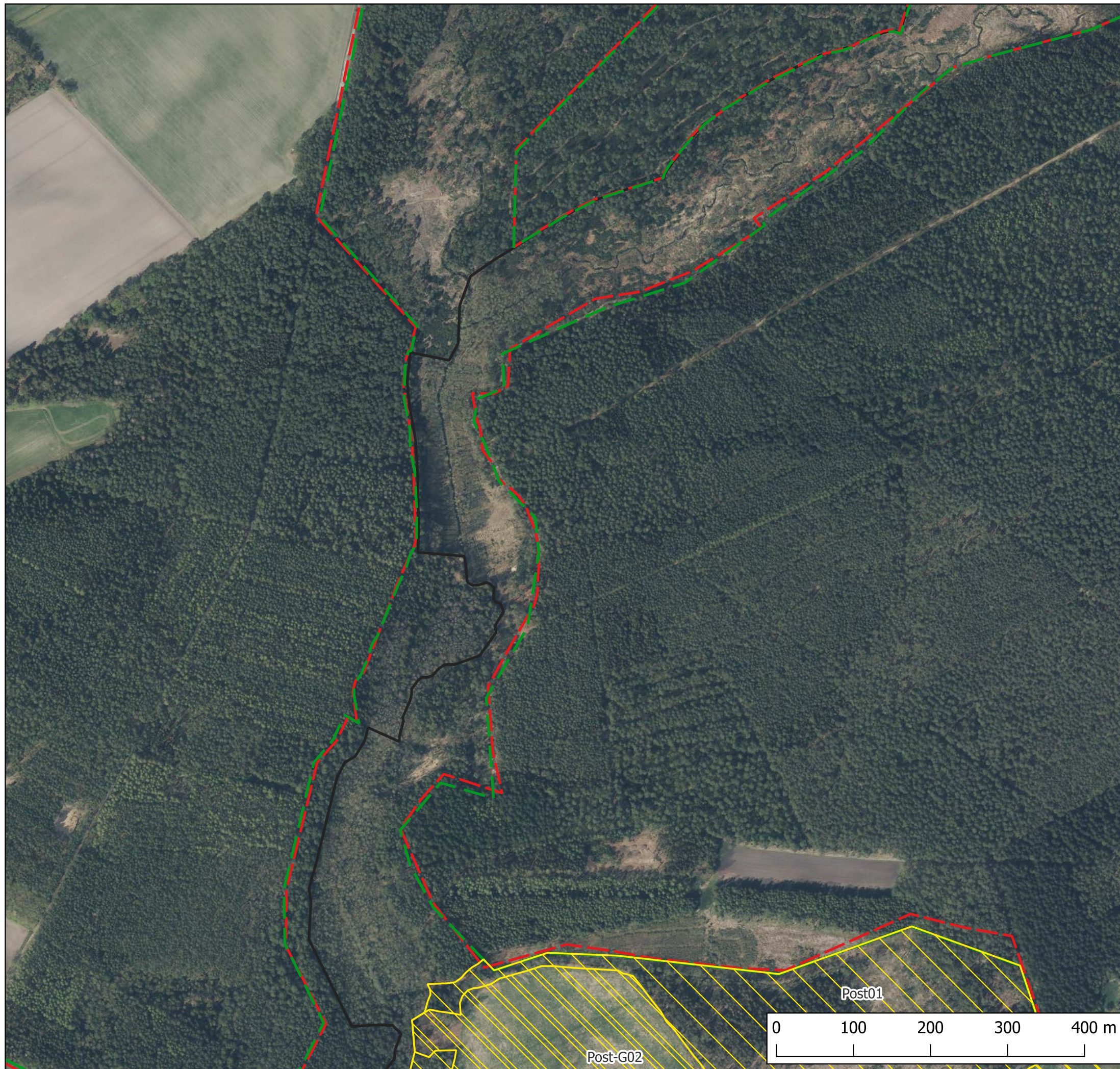
**Blatt A6
 Räderbach**

Maßstab 1:5000 in DIN A3

Stand: 30.08.2024

Quelle: Auszug aus den Geobasisdaten der Nieder-
 sächsischen Vermessungs- und Katasterverwaltung





- Massnahmen
- Schutzgebiete
- FFH-Gebiet 086
- Naturschutzgebiete
- weitere Informationen
- Landkreisgrenzen



Auftraggeber:
**Landkreis
 Gifhorn**
 Schlossplatz 1
 38518 Gifhorn

Auftragnehmer:
Schmal + Ratzbor
 Umweltplanung eGmbH
 Im Bruche 10
 31275 Lehrte OT Aligse
 Tel. 05132-5889940
 email: info@schmal-ratzbor.de

**Maßnahmenplanung für das FFH-Gebiet 086
 "Lutter, Lachte, Aschau
 (mit einigen Nebenbächen)",
 Teilgebiet Obere Lachte, Kainbach, Jafelbach
 Landkreis Gifhorn, Niedersachsen**

Karte 5: Maßnahmen

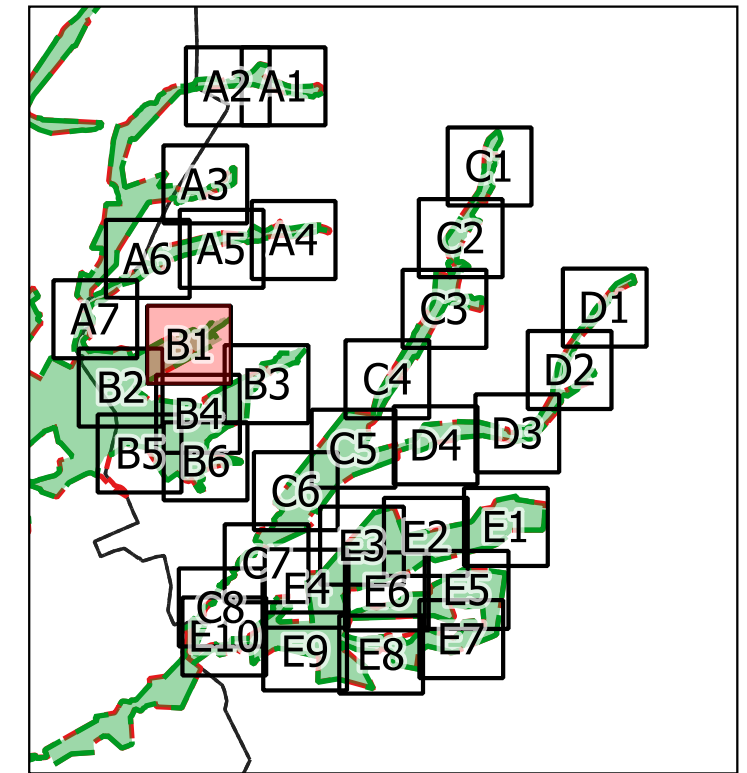
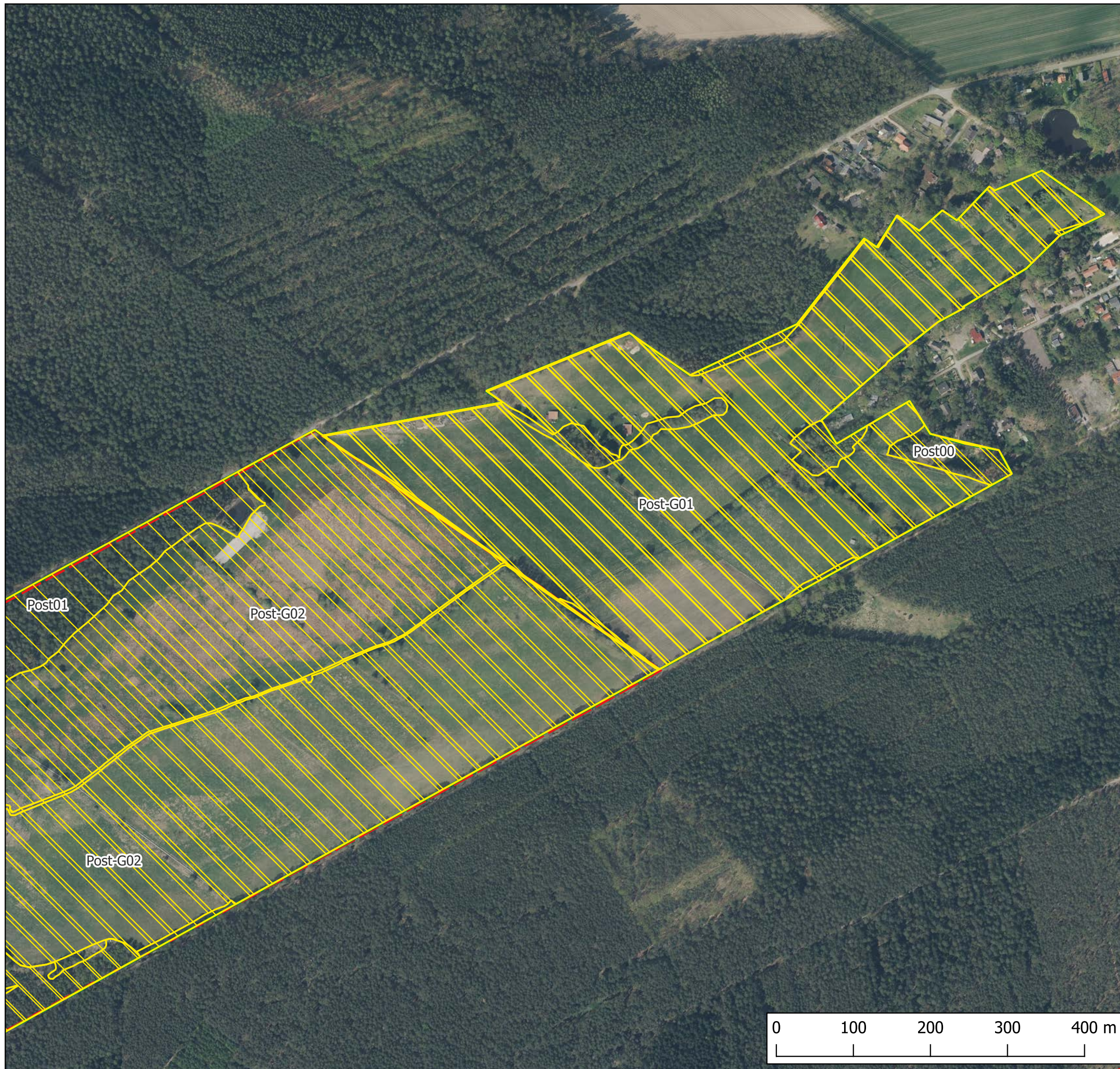
**Blatt A7
 Räderbach**

Maßstab 1:5000 in DIN A3

Stand: 30.08.2024

Quelle: Auszug aus den Geobasisdaten der Nieder-
 sächsischen Vermessungs- und Katasterverwaltung





- Massnahmen
- Schutzgebiete
- FFH-Gebiet 086
- Naturschutzgebiete
- weitere Informationen
- Landkreisgrenzen



Auftraggeber:
**Landkreis
 Gifhorn**
 Schlossplatz 1
 38518 Gifhorn

Auftragnehmer:
Schmal + Ratzbor
 Umweltplanung eGmbH
 Im Bruche 10
 31275 Lehrte OT Aligse
 Tel. 05132-5889940
 email: info@schmal-ratzbor.de

**Maßnahmenplanung für das FFH-Gebiet 086
 "Lutter, Lachte, Aschau
 (mit einigen Nebenbächen)",
 Teilgebiet Obere Lachte, Kainbach, Jafelbach
 Landkreis Gifhorn, Niedersachsen**

Karte 5: Maßnahmen

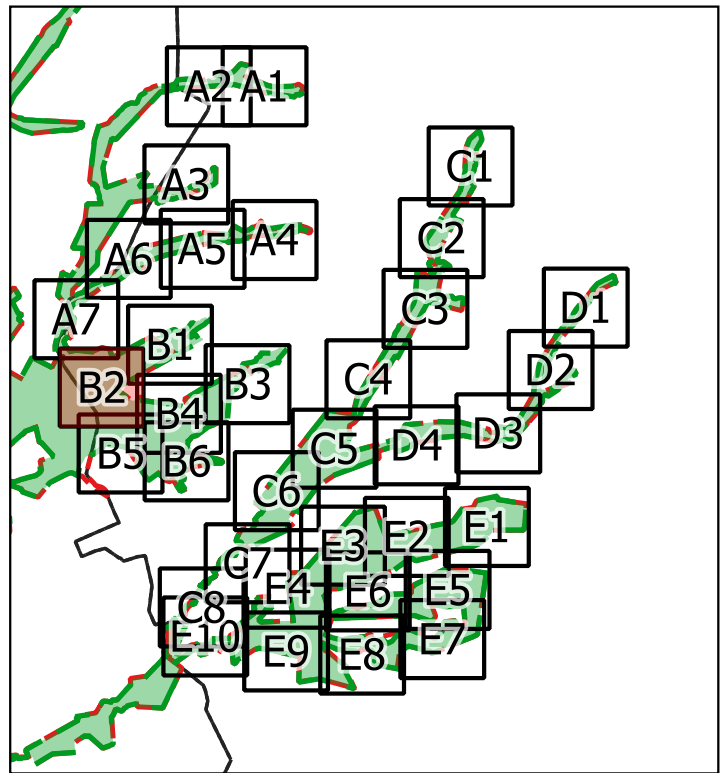
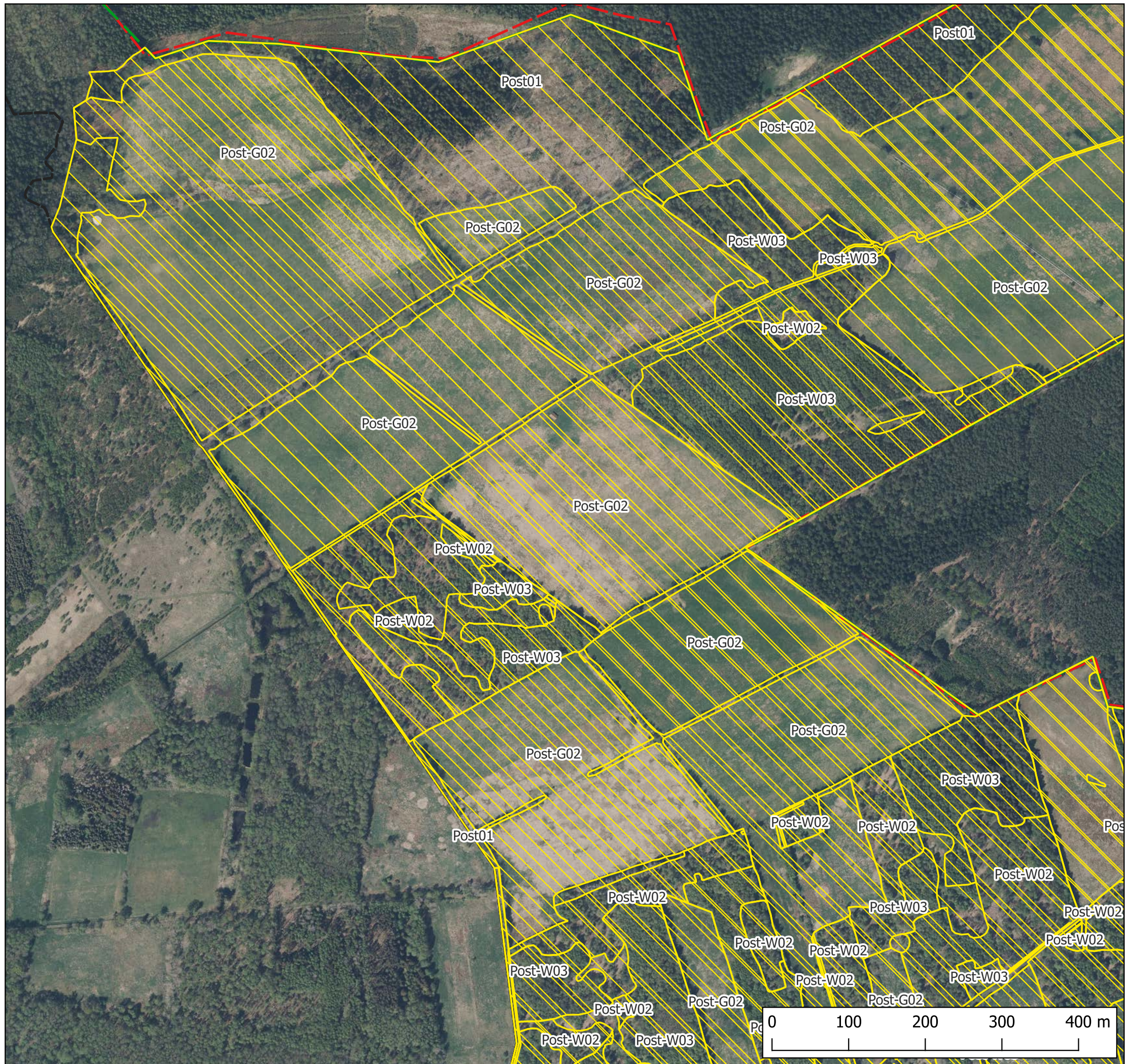
**Blatt B1
 Postmoor**

Maßstab 1:5000 in DIN A3

Stand: 30.08.2024

Quelle: Auszug aus den Geobasisdaten der Nieder-
 sächsischen Vermessungs- und Katasterverwaltung





-  Massnahmen
- Schutzgebiete
-  FFH-Gebiet 086
-  Naturschutzgebiete
- weitere Informationen
-  Landkreisgrenzen



Auftraggeber:
**Landkreis
 Gifhorn**
 Schlossplatz 1
 38518 Gifhorn

Auftragnehmer:
Schmal + Ratzbor
 Umweltplanung eGmbH
 Im Bruche 10
 31275 Lehrte OT Aligse
 Tel. 05132-5889940
 email: info@schmal-ratzbor.de

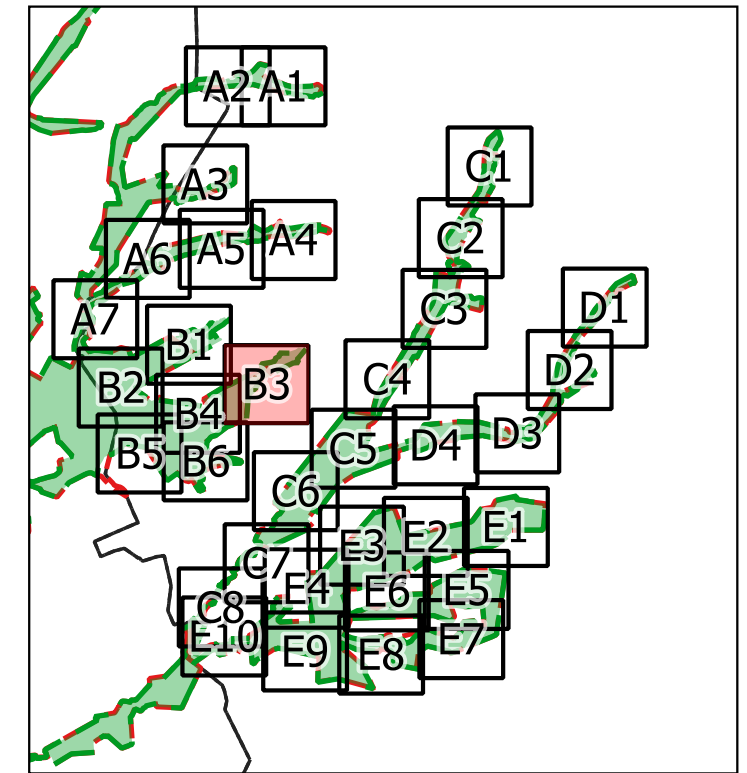
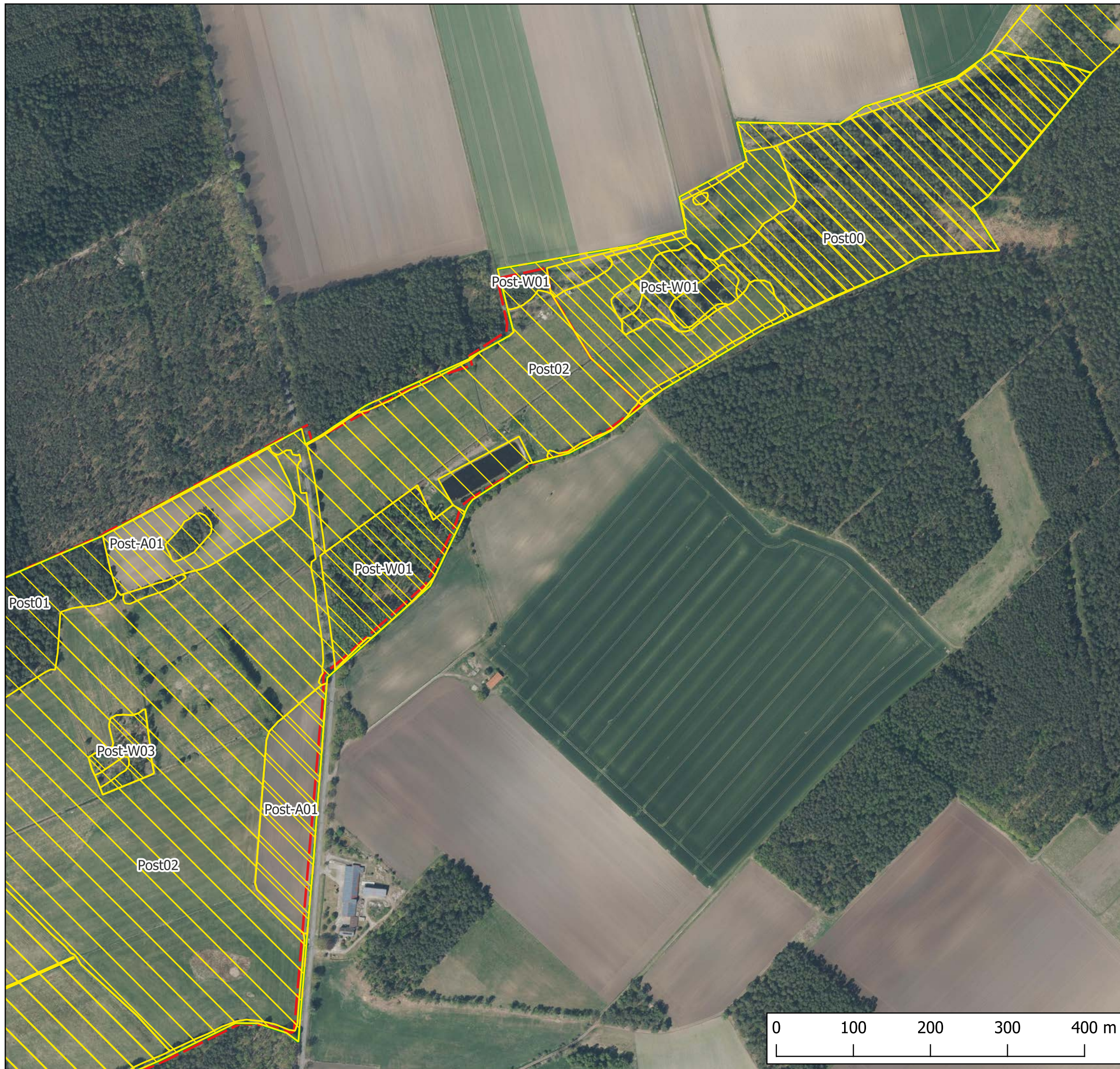
**Maßnahmenplanung für das FFH-Gebiet 086
 "Lutter, Lachte, Aschau
 (mit einigen Nebenbächen)",
 Teilgebiet Obere Lachte, Kainbach, Jafelbach
 Landkreis Gifhorn, Niedersachsen**

**Karte 5: Maßnahmen
 Blatt B2
 Postmoor**

Maßstab 1:5000 in DIN A3 Stand: 30.08.2024

Quelle: Auszug aus den Geobasisdaten der Niedersächsischen Vermessungs- und Katasterverwaltung





- Massnahmen
- Schutzgebiete
- FFH-Gebiet 086
- Naturschutzgebiete
- weitere Informationen
- Landkreisgrenzen



Auftraggeber:
**Landkreis
 Gifhorn**
 Schlossplatz 1
 38518 Gifhorn

Auftragnehmer:
Schmal + Ratzbor
 Umweltplanung eGmbH
 Im Bruche 10
 31275 Lehrte OT Aligse
 Tel. 05132-5889940
 email: info@schmal-ratzbor.de

**Maßnahmenplanung für das FFH-Gebiet 086
 "Lutter, Lachte, Aschau
 (mit einigen Nebenbächen)",
 Teilgebiet Obere Lachte, Kainbach, Jafelbach
 Landkreis Gifhorn, Niedersachsen**

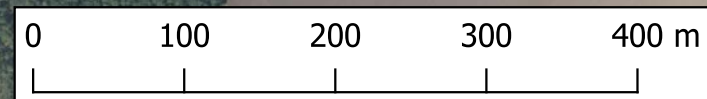
Karte 5: Maßnahmen

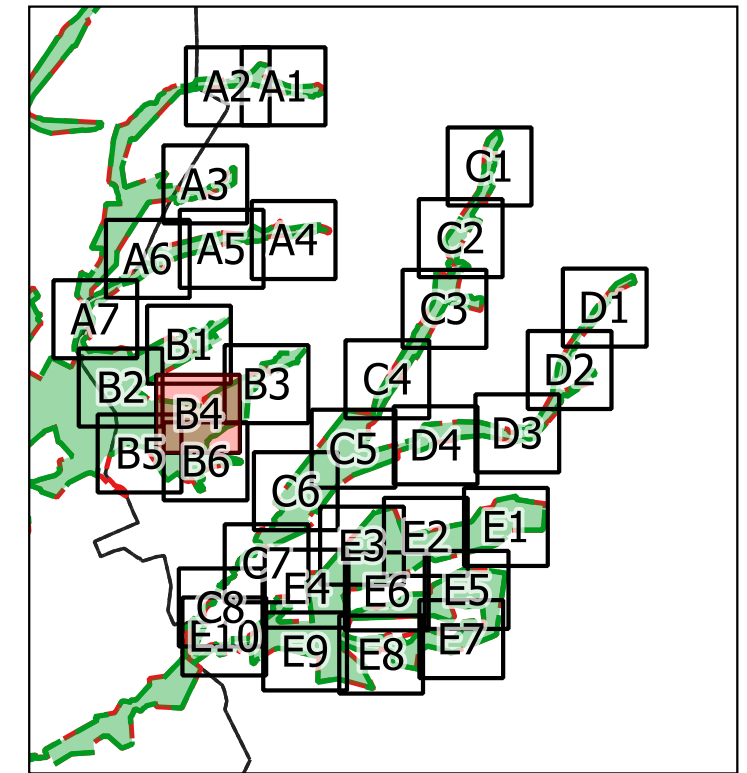
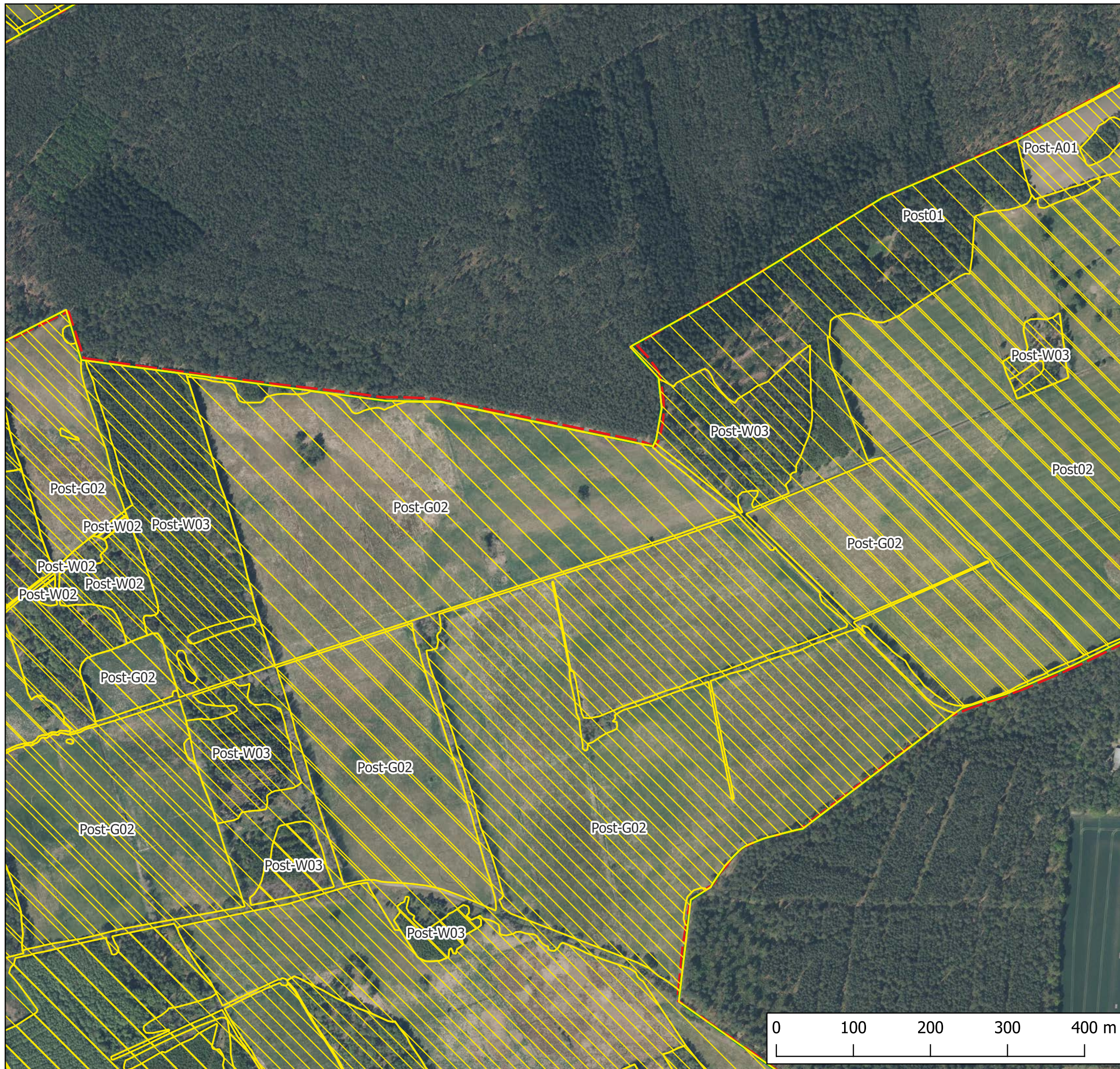
**Blatt B3
 Postmoor**

Maßstab 1:5000 in DIN A3

Stand: 30.08.2024

Quelle: Auszug aus den Geobasisdaten der Nieder-
 sächsischen Vermessungs- und Katasterverwaltung





- Massnahmen
- Schutzgebiete
- FFH-Gebiet 086
- Naturschutzgebiete
- weitere Informationen
- Landkreisgrenzen



Auftraggeber:
**Landkreis
 Gifhorn**
 Schlossplatz 1
 38518 Gifhorn

Auftragnehmer:
Schmal + Ratzbor
 Umweltplanung eGmbH
 Im Bruche 10
 31275 Lehrte OT Aligse
 Tel. 05132-5889940
 email: info@schmal-ratzbor.de

**Maßnahmenplanung für das FFH-Gebiet 086
 "Lutter, Lachte, Aschau
 (mit einigen Nebenbächen)",
 Teilgebiet Obere Lachte, Kainbach, Jafelbach
 Landkreis Gifhorn, Niedersachsen**

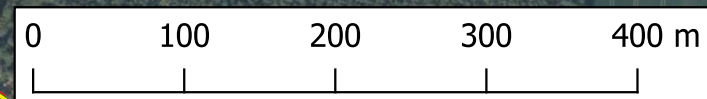
Karte 5: Maßnahmen

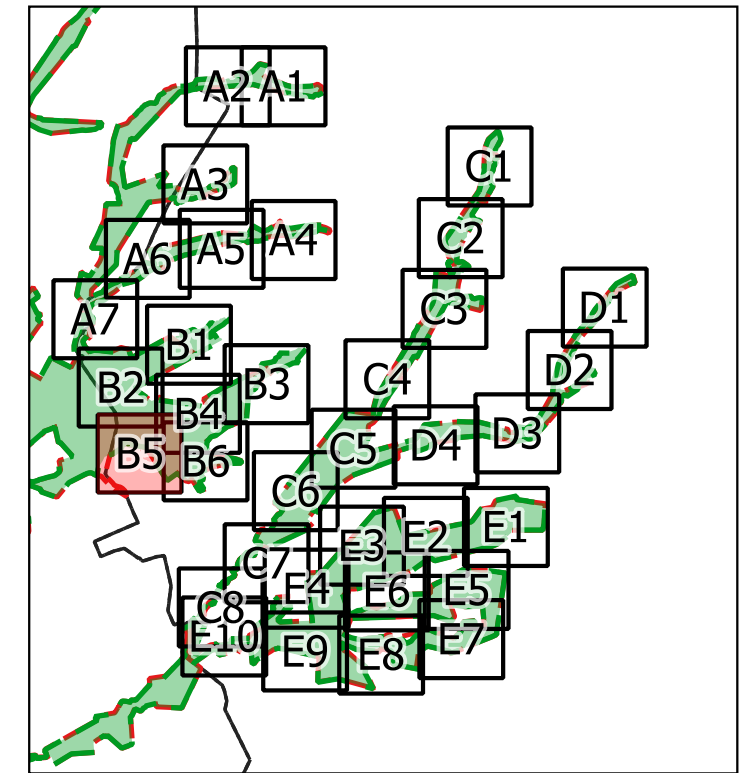
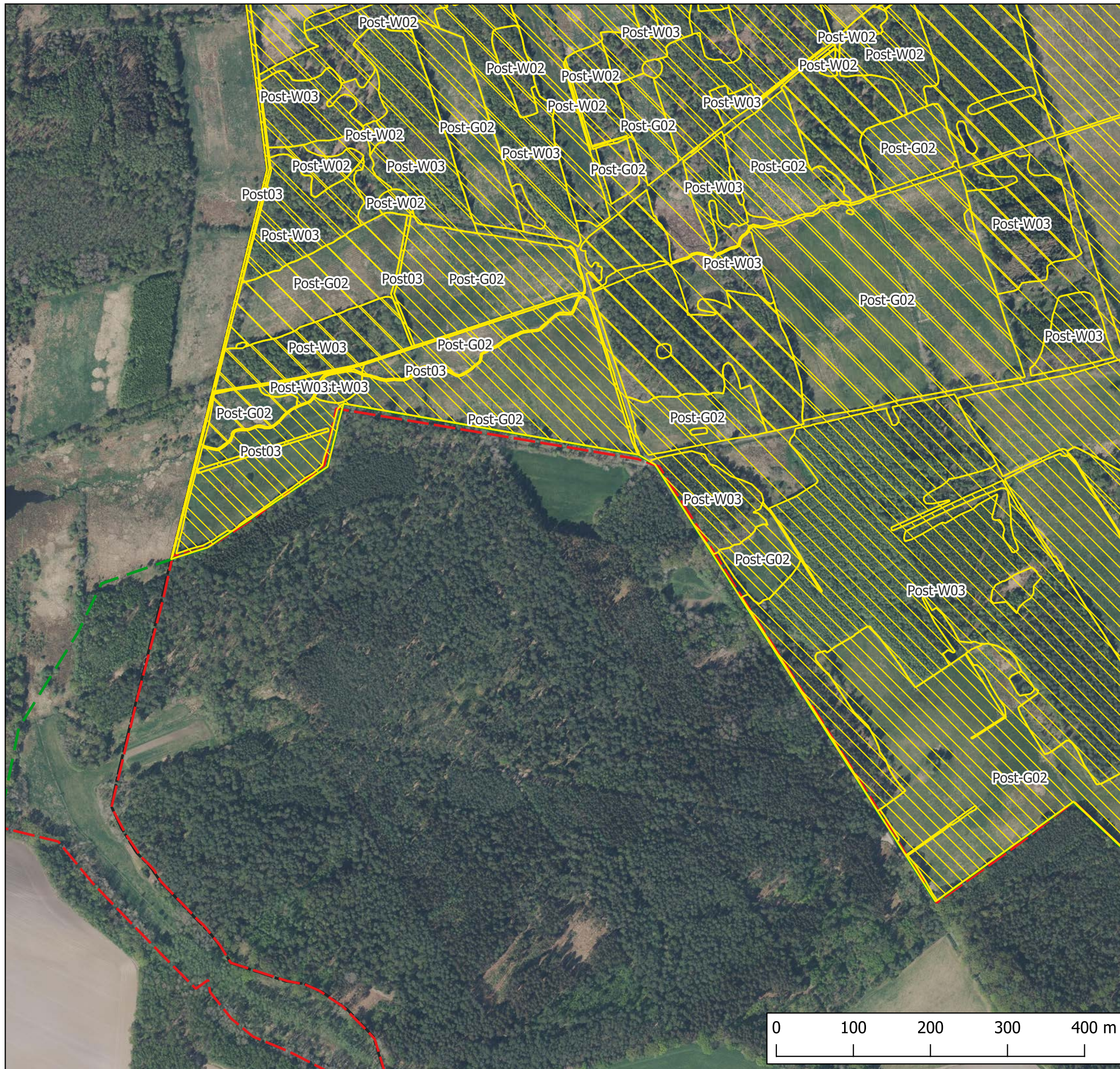
**Blatt B4
 Postmoor**

Maßstab 1:5000 in DIN A3

Stand: 30.08.2024

Quelle: Auszug aus den Geobasisdaten der Niedersächsischen Vermessungs- und Katasterverwaltung





- Massnahmen
- Schutzgebiete
- FFH-Gebiet 086
- Naturschutzgebiete
- weitere Informationen
- Landkreisgrenzen



Auftraggeber:
**Landkreis
 Gifhorn**
 Schlossplatz 1
 38518 Gifhorn

Auftragnehmer:
Schmal + Ratzbor
 Umweltplanung eGmbH
 Im Bruche 10
 31275 Lehrte OT Aligse
 Tel. 05132-5889940
 email: info@schmal-ratzbor.de

**Maßnahmenplanung für das FFH-Gebiet 086
 "Lutter, Lachte, Aschau
 (mit einigen Nebenbächen)",
 Teilgebiet Obere Lachte, Kainbach, Jafelbach
 Landkreis Gifhorn, Niedersachsen**

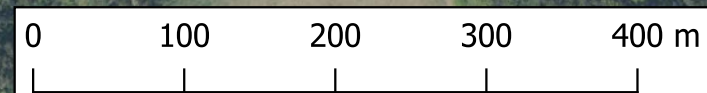
Karte 5: Maßnahmen

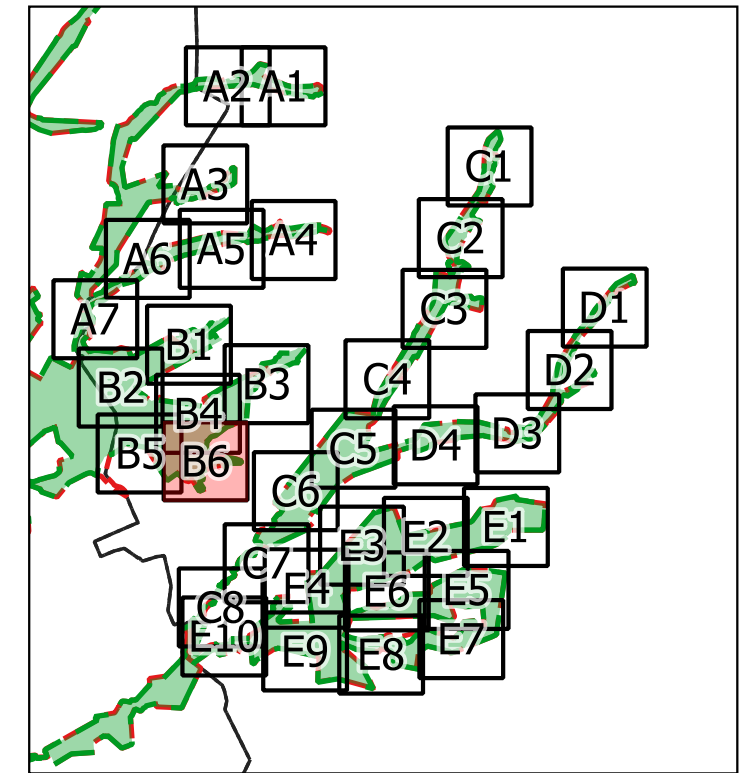
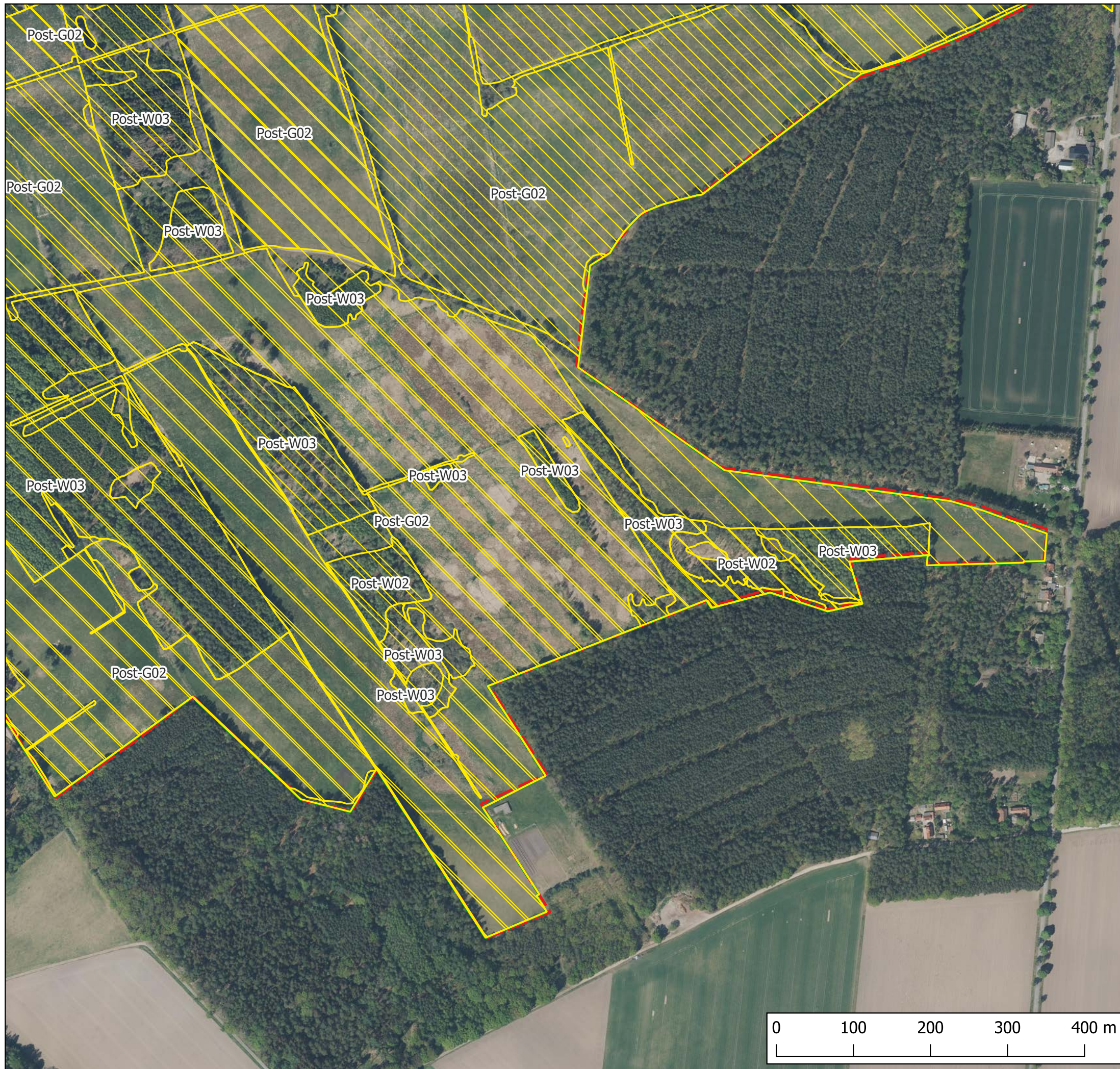
**Blatt B5
 Postmoor**

Maßstab 1:5000 in DIN A3

Stand: 30.08.2024

Quelle: Auszug aus den Geobasisdaten der Nieder-
 sächsischen Vermessungs- und Katasterverwaltung





- Massnahmen
- Schutzgebiete
- FFH-Gebiet 086
- Naturschutzgebiete
- weitere Informationen
- Landkreisgrenzen



Auftraggeber:
**Landkreis
 Gifhorn**
 Schlossplatz 1
 38518 Gifhorn

Auftragnehmer:
Schmal + Ratzbor
 Umweltplanung eGbR
 Im Bruche 10
 31275 Lehrte OT Aligse
 Tel. 05132-5889940
 email: info@schmal-ratzbor.de

**Maßnahmenplanung für das FFH-Gebiet 086
 "Lutter, Lachte, Aschau
 (mit einigen Nebenbächen)",
 Teilgebiet Obere Lachte, Kainbach, Jafelbach
 Landkreis Gifhorn, Niedersachsen**

Karte 5: Maßnahmen

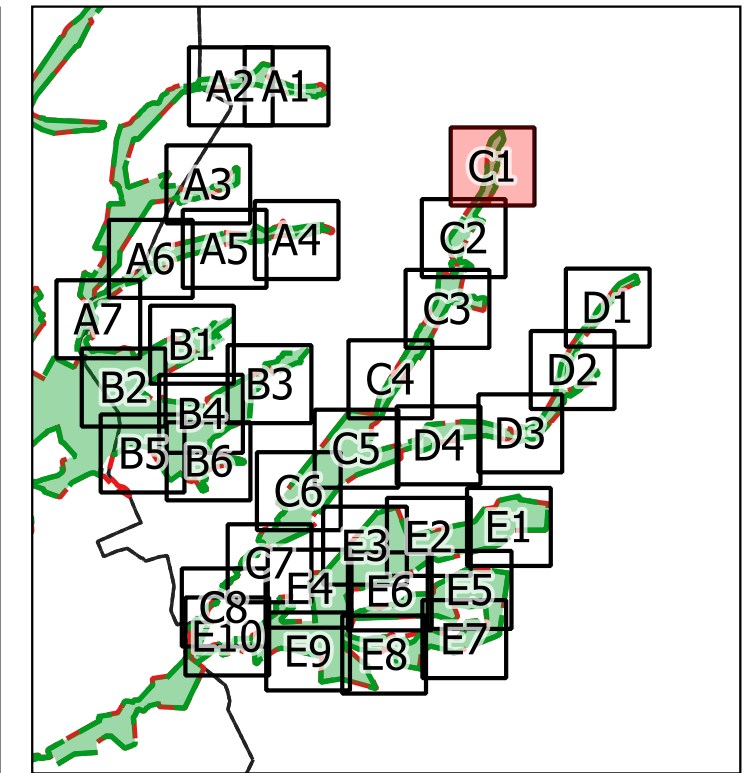
**Blatt B6
 Postmoor**

Maßstab 1:5000 in DIN A3

Stand: 30.08.2024

Quelle: Auszug aus den Geobasisdaten der Nieder-
 sächsischen Vermessungs- und Katasterverwaltung





- Massnahmen
- Schutzgebiete
- FFH-Gebiet 086
- Naturschutzgebiete
- weitere Informationen
- Landkreisgrenzen



Auftraggeber:
**Landkreis
 Gifhorn**
 Schlossplatz 1
 38518 Gifhorn

Auftragnehmer:
Schmal + Ratzbor
 Umweltplanung eGmbH
 Im Bruche 10
 31275 Lehrte OT Aligse
 Tel. 05132-5889940
 email: info@schmal-ratzbor.de

**Maßnahmenplanung für das FFH-Gebiet 086
 "Lutter, Lachte, Aschau
 (mit einigen Nebenbächen)",
 Teilgebiet Obere Lachte, Kainbach, Jafelbach
 Landkreis Gifhorn, Niedersachsen**

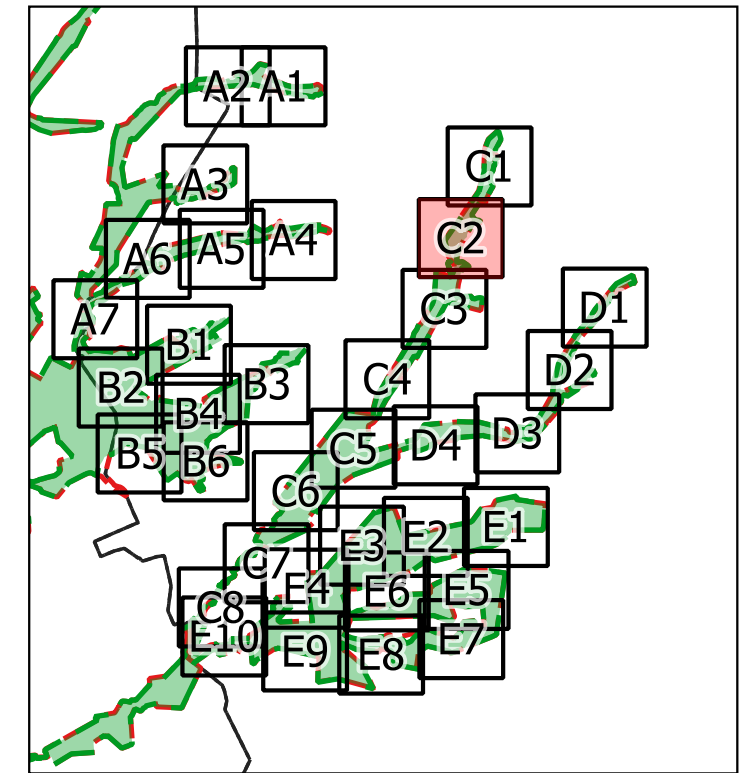
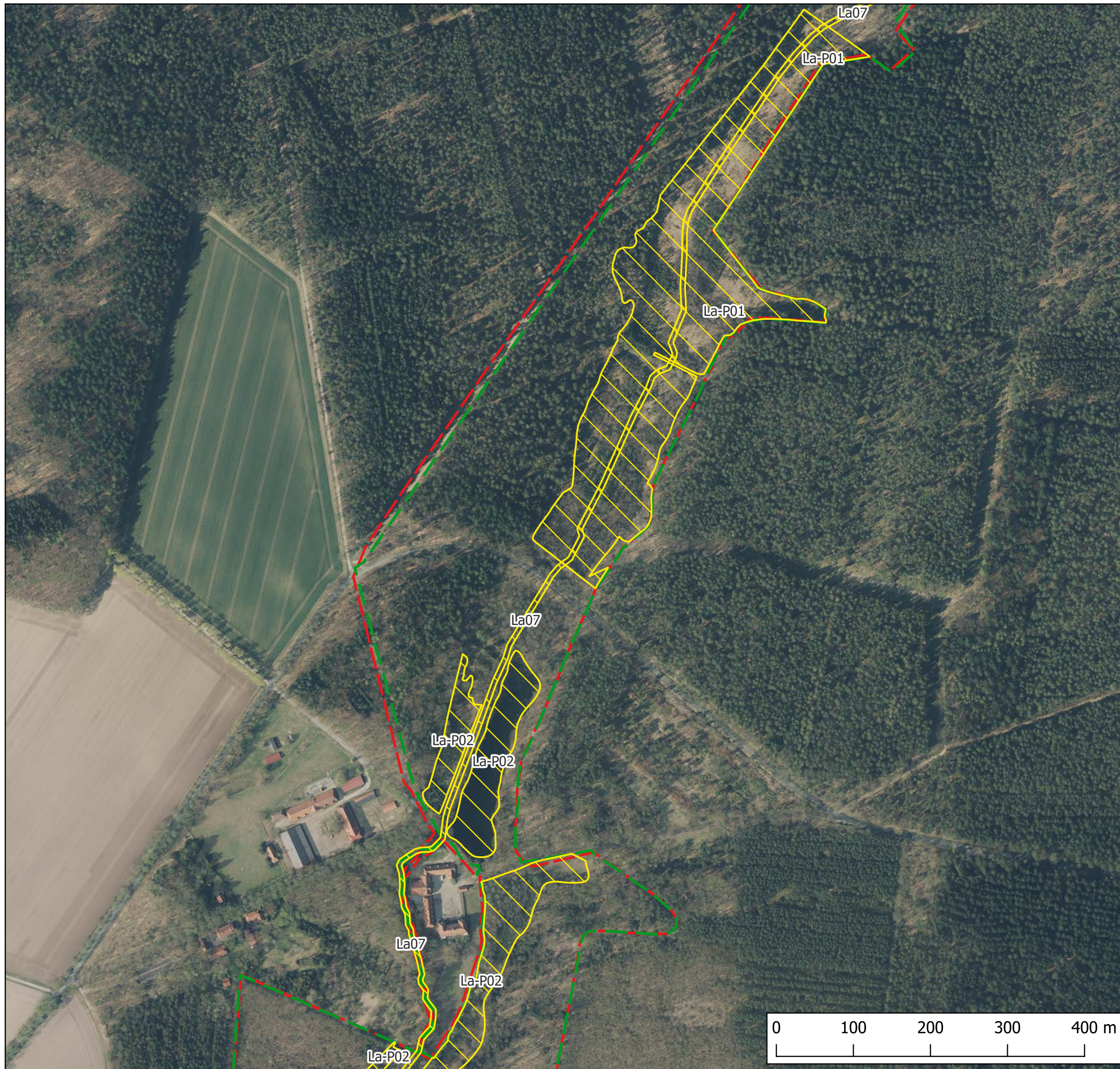
Karte 5: Maßnahmen

**Blatt C1
 Lachte**

Maßstab 1:5000 in DIN A3

Stand: 30.08.2024

Quelle: Auszug aus den Geobasisdaten der Niedersächsischen Vermessungs- und Katasterverwaltung



- Massnahmen
- Schutzgebiete
- FFH-Gebiet 086
- Naturschutzgebiete
- weitere Informationen
- Landkreisgrenzen



Auftraggeber:
**Landkreis
 Gifhorn**
 Schlossplatz 1
 38518 Gifhorn

Auftragnehmer:
Schmal + Ratzbor
 Umweltplanung eGmbH
 Im Bruche 10
 31275 Lehrte OT Aligse
 Tel. 05132-5889940
 email: info@schmal-ratzbor.de

**Maßnahmenplanung für das FFH-Gebiet 086
 "Lutter, Lachte, Aschau
 (mit einigen Nebenbächen)",
 Teilgebiet Obere Lachte, Kainbach, Jafelbach
 Landkreis Gifhorn, Niedersachsen**

Karte 5: Maßnahmen

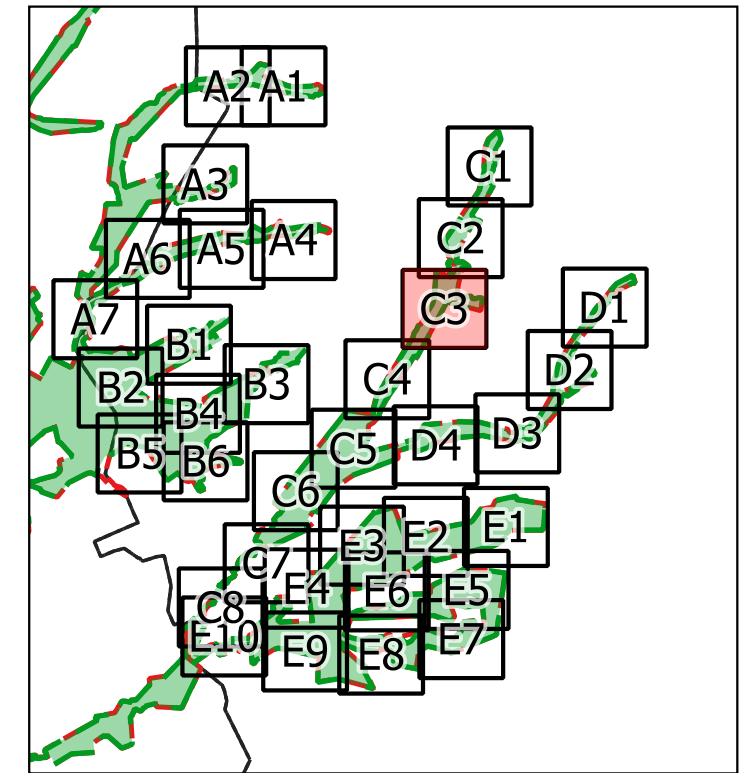
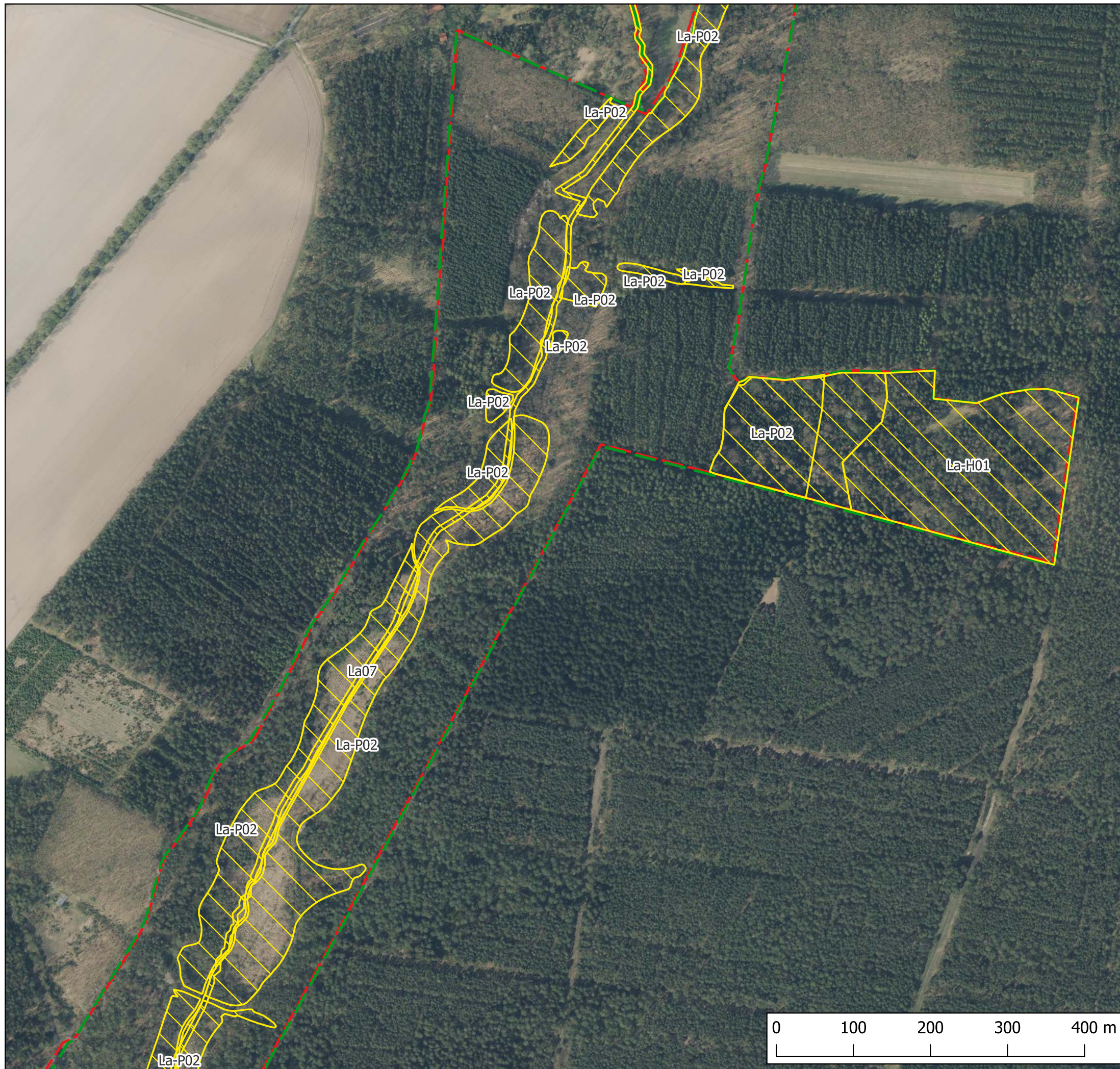
**Blatt C2
 Lachte**

Maßstab 1:5000 in DIN A3

Stand: 30.08.2024

Quelle: Auszug aus den Geobasisdaten der Niedersächsischen Vermessungs- und Katasterverwaltung





- Massnahmen
- Schutzgebiete
- FFH-Gebiet 086
- Naturschutzgebiete
- weitere Informationen
- Landkreisgrenzen



Auftraggeber:
**Landkreis
 Gifhorn**
 Schlossplatz 1
 38518 Gifhorn

Auftragnehmer:
Schmal + Ratzbor
 Umweltplanung eGmbH
 Im Bruche 10
 31275 Lehrte OT Aligse
 Tel. 05132-5889940
 email: info@schmal-ratzbor.de

**Maßnahmenplanung für das FFH-Gebiet 086
 "Lutter, Lachte, Aschau
 (mit einigen Nebenbächen)",
 Teilgebiet Obere Lachte, Kainbach, Jafelbach
 Landkreis Gifhorn, Niedersachsen**

Karte 5: Maßnahmen

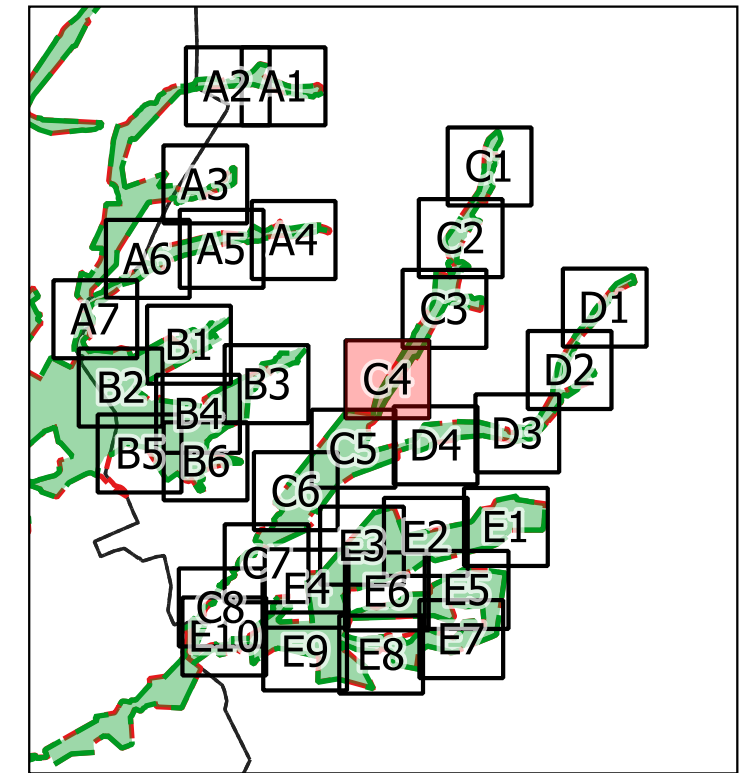
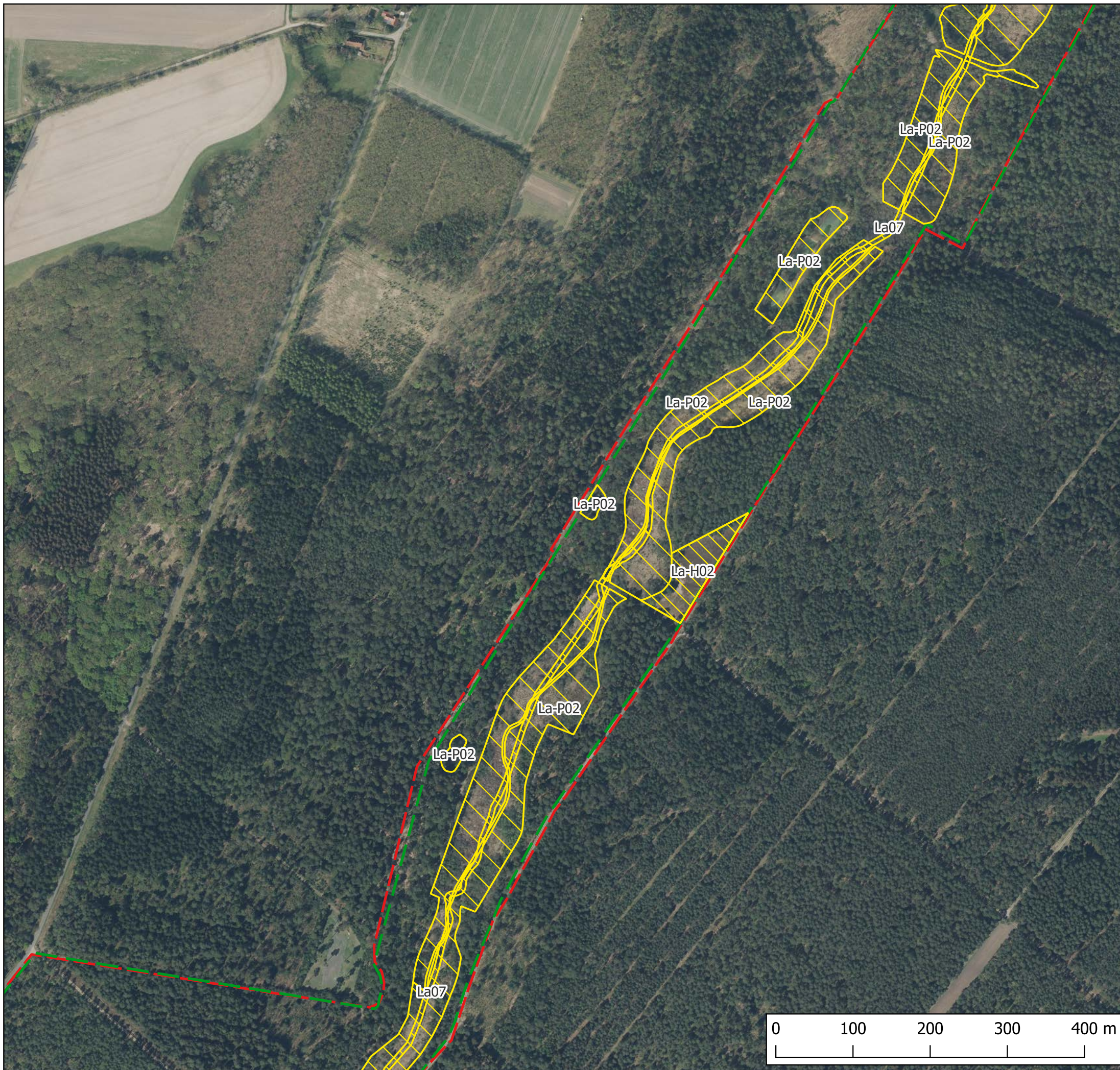
**Blatt C3
 Lachte**

Maßstab 1:5000 in DIN A3

Stand: 30.08.2024

Quelle: Auszug aus den Geobasisdaten der Nieder-
 sächsischen Vermessungs- und Katasterverwaltung





- Massnahmen
- Schutzgebiete
- FFH-Gebiet 086
- Naturschutzgebiete
- weitere Informationen
- Landkreisgrenzen



Auftraggeber:
**Landkreis
 Gifhorn**
 Schlossplatz 1
 38518 Gifhorn

Auftragnehmer:
Schmal + Ratzbor
 Umweltplanung eGmbH
 Im Bruche 10
 31275 Lehrte OT Aligse
 Tel. 05132-5889940
 email: info@schmal-ratzbor.de

**Maßnahmenplanung für das FFH-Gebiet 086
 "Lutter, Lachte, Aschau
 (mit einigen Nebenbächen)",
 Teilgebiet Obere Lachte, Kainbach, Jafelbach
 Landkreis Gifhorn, Niedersachsen**

Karte 5: Maßnahmen

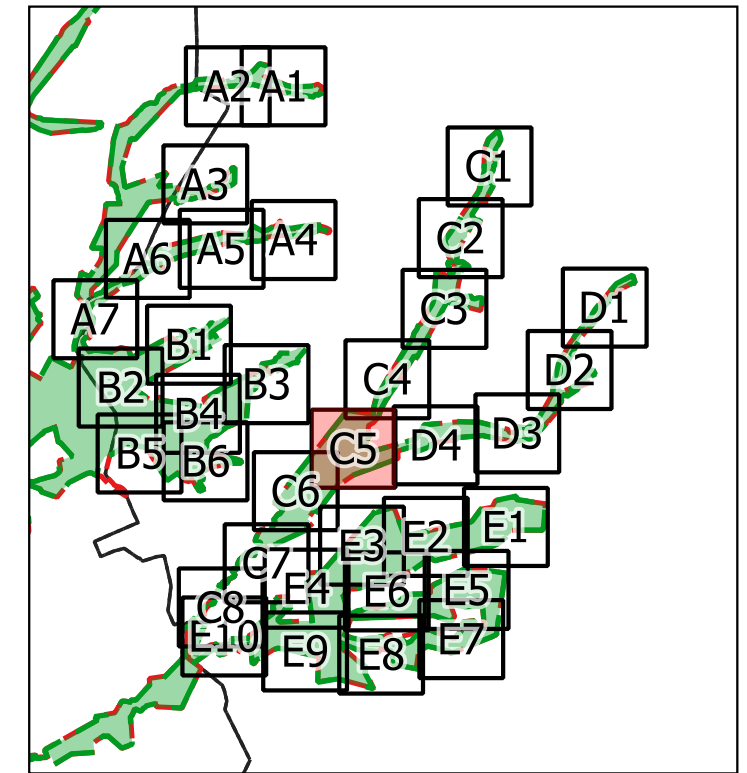
**Blatt C4
 Lachte**

Maßstab 1:5000 in DIN A3

Stand: 30.08.2024

Quelle: Auszug aus den Geobasisdaten der Nieder-
 sächsischen Vermessungs- und Katasterverwaltung





- Massnahmen
- Schutzgebiete
- FFH-Gebiet 086
- Naturschutzgebiete
- weitere Informationen
- Landkreisgrenzen



Auftraggeber:
**Landkreis
 Gifhorn**
 Schlossplatz 1
 38518 Gifhorn

Auftragnehmer:
Schmal + Ratzbor
 Umweltplanung eGmbH
 Im Bruche 10
 31275 Lehrte OT Aligse
 Tel. 05132-5889940
 email: info@schmal-ratzbor.de

**Maßnahmenplanung für das FFH-Gebiet 086
 "Lutter, Lachte, Aschau
 (mit einigen Nebenbächen)",
 Teilgebiet Obere Lachte, Kainbach, Jafelbach
 Landkreis Gifhorn, Niedersachsen**

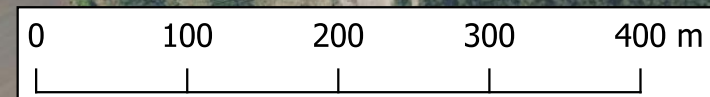
Karte 5: Maßnahmen

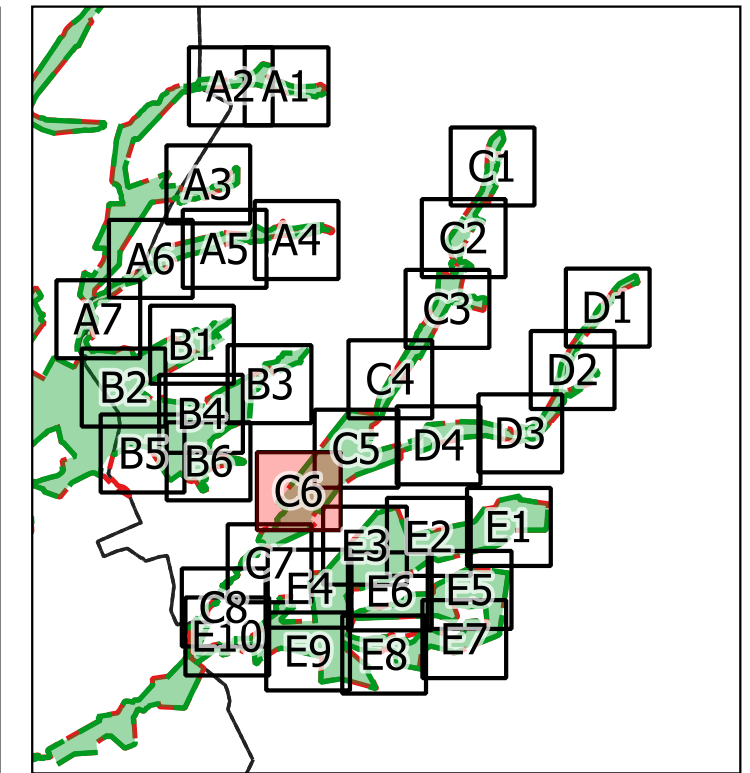
**Blatt C5
 Lachte, Kainbach**

Maßstab 1:5000 in DIN A3

Stand: 30.08.2024

Quelle: Auszug aus den Geobasisdaten der Nieder-
 sächsischen Vermessungs- und Katasterverwaltung





- Massnahmen
- Schutzgebiete
- FFH-Gebiet 086
- Naturschutzgebiete
- weitere Informationen
- Landkreisgrenzen



Auftraggeber:
**Landkreis
 Gifhorn**
 Schlossplatz 1
 38518 Gifhorn

Auftragnehmer:
Schmal + Ratzbor
 Umweltplanung eGmbH
 Im Bruche 10
 31275 Lehrte OT Aligse
 Tel. 05132-5889940
 email: info@schmal-ratzbor.de

**Maßnahmenplanung für das FFH-Gebiet 086
 "Lutter, Lachte, Aschau
 (mit einigen Nebenbächen)",
 Teilgebiet Obere Lachte, Kainbach, Jafelbach
 Landkreis Gifhorn, Niedersachsen**

Karte 5: Maßnahmen

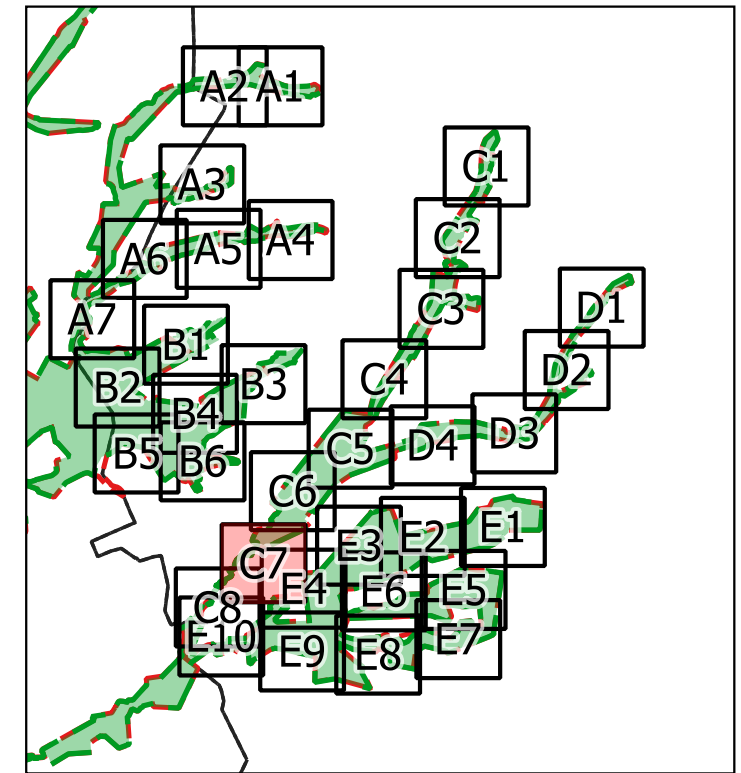
**Blatt C6
 Lachte**

Maßstab 1:5000 in DIN A3

Stand: 30.08.2024

Quelle: Auszug aus den Geobasisdaten der Niedersächsischen Vermessungs- und Katasterverwaltung





- Massnahmen
- Schutzgebiete
- FFH-Gebiet 086
- Naturschutzgebiete
- weitere Informationen
- Landkreisgrenzen



Auftraggeber:
Landkreis Gifhorn
 Schlossplatz 1
 38518 Gifhorn

Auftragnehmer:
Schmal + Ratzbor
 Umweltplanung eGmbH
 Im Bruche 10
 31275 Lehrte OT Aligse
 Tel. 05132-5889940
 email: info@schmal-ratzbor.de

**Maßnahmenplanung für das FFH-Gebiet 086
 "Lutter, Lachte, Aschau
 (mit einigen Nebenbächen)",
 Teilgebiet Obere Lachte, Kainbach, Jafelbach
 Landkreis Gifhorn, Niedersachsen**

Karte 5: Maßnahmen

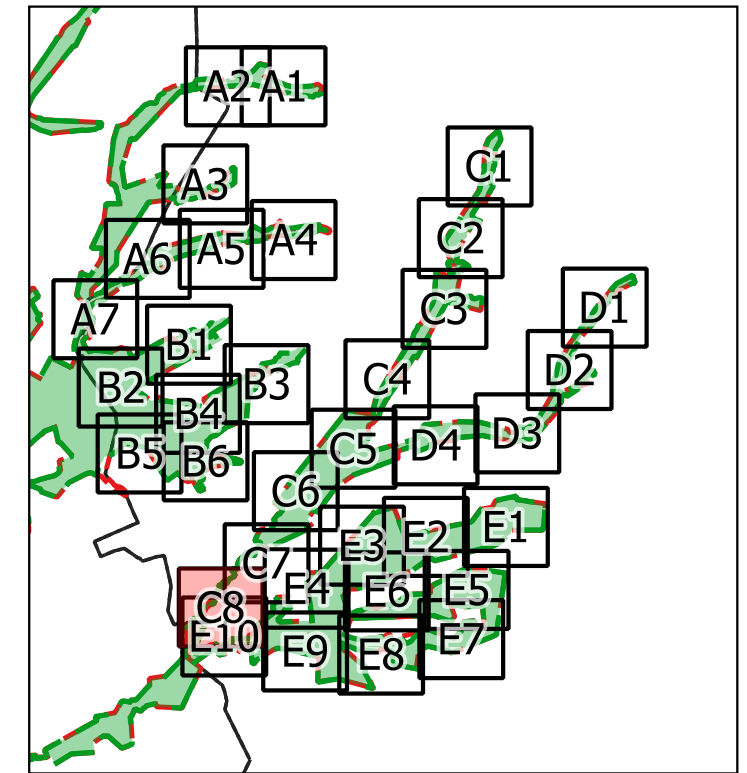
**Blatt C7
 Lachte**

Maßstab 1:5000 in DIN A3

Stand: 30.08.2024

Quelle: Auszug aus den Geobasisdaten der Niedersächsischen Vermessungs- und Katasterverwaltung





- Maßnahmen
- Schutzgebiete
- FFH-Gebiet 086
- Naturschutzgebiete
- weitere Informationen
- Landkreisgrenzen



Auftraggeber:
**Landkreis
 Gifhorn**
 Schlossplatz 1
 38518 Gifhorn

Auftragnehmer:
Schmal + Ratzbor
 Umweltplanung eGmbH
 Im Bruche 10
 31275 Lehrte OT Aligse
 Tel. 05132-5889940
 email: info@schmal-ratzbor.de

**Maßnahmenplanung für das FFH-Gebiet 086
 "Lutter, Lachte, Aschau
 (mit einigen Nebenbächen)",
 Teilgebiet Obere Lachte, Kainbach, Jafelbach
 Landkreis Gifhorn, Niedersachsen**


Karte 5: Maßnahmen

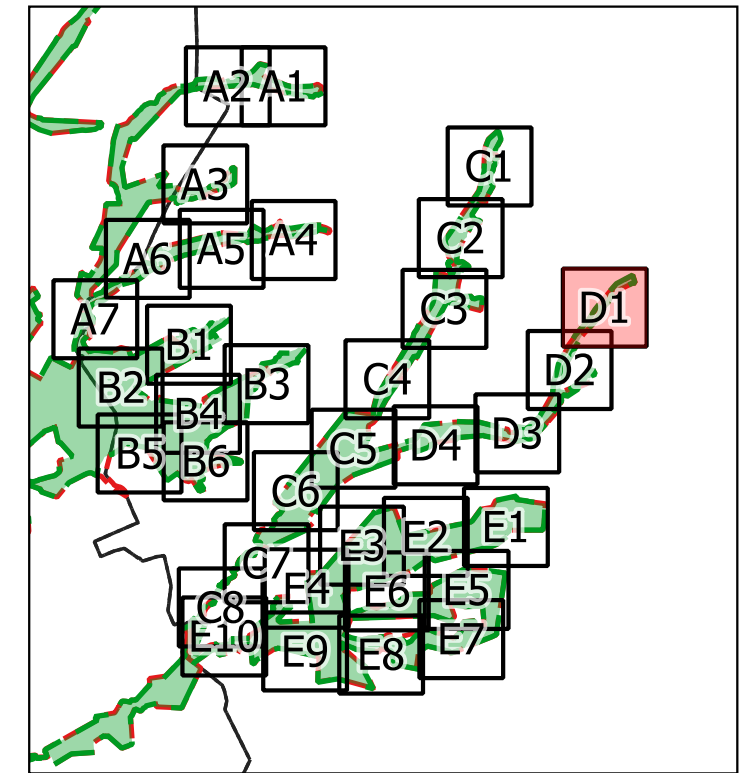
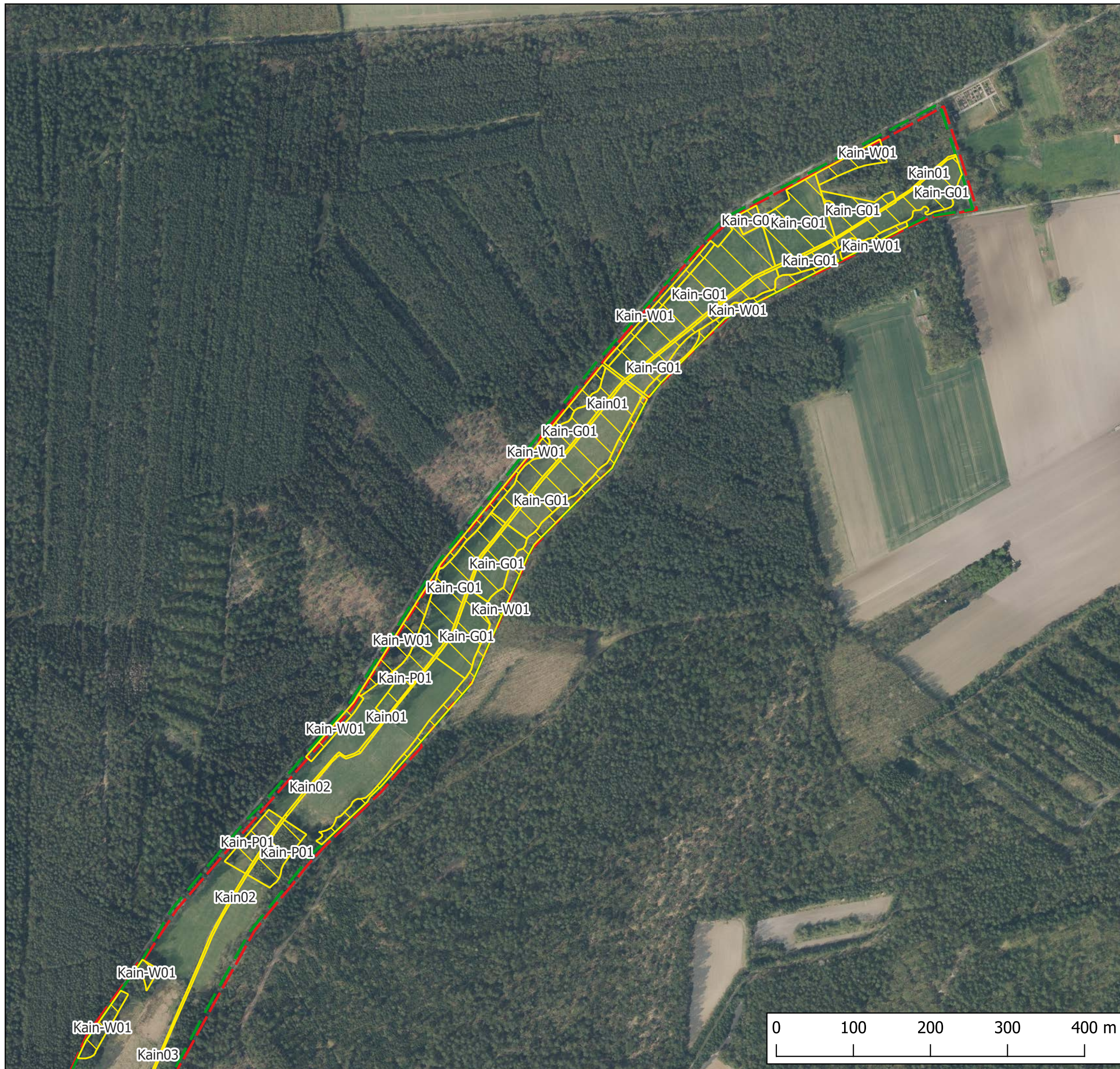
**Blatt C8
 Lachte, Jafelbach**

Maßstab 1:5000 in DIN A3

Stand: 30.08.2024

Quelle: Auszug aus den Geobasisdaten der Niedersächsischen Vermessungs- und Katasterverwaltung





- Massnahmen
- Schutzgebiete
- FFH-Gebiet 086
- Naturschutzgebiete
- weitere Informationen
- Landkreisgrenzen



Auftraggeber:
**Landkreis
 Gifhorn**
 Schlossplatz 1
 38518 Gifhorn

Auftragnehmer:
Schmal + Ratzbor
 Umweltplanung eGmbH
 Im Bruche 10
 31275 Lehrte OT Aligse
 Tel. 05132-5889940
 email: info@schmal-ratzbor.de

**Maßnahmenplanung für das FFH-Gebiet 086
 "Lutter, Lachte, Aschau
 (mit einigen Nebenbächen)",
 Teilgebiet Obere Lachte, Kainbach, Jafelbach
 Landkreis Gifhorn, Niedersachsen**

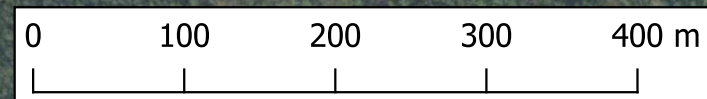
Karte 5: Maßnahmen

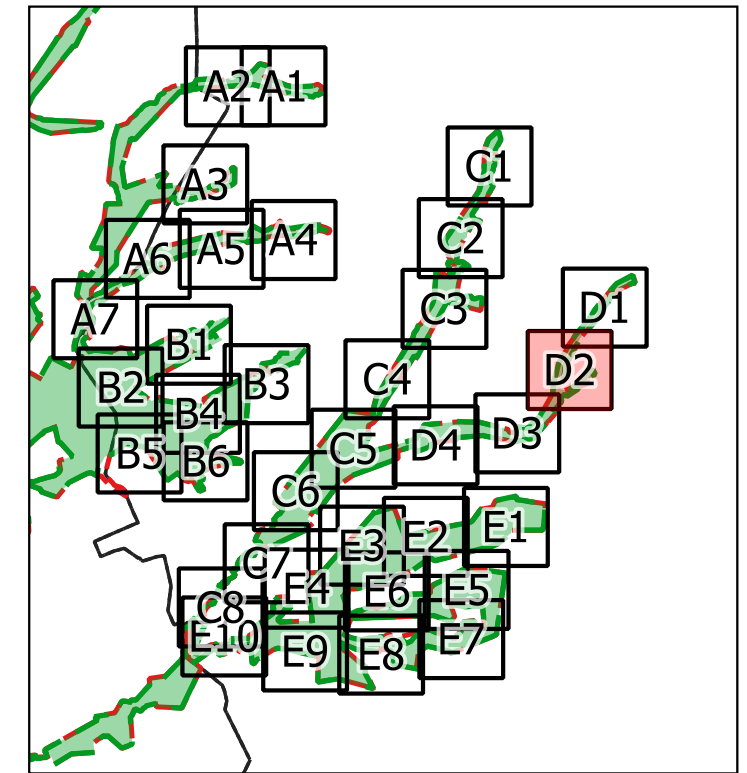
**Blatt D1
 Kainbach**

Maßstab 1:5000 in DIN A3

Stand: 30.08.2024

Quelle: Auszug aus den Geobasisdaten der Nieder-
 sächsischen Vermessungs- und Katasterverwaltung





- Massnahmen
- Schutzgebiete
- FFH-Gebiet 086
- Naturschutzgebiete
- weitere Informationen
- Landkreisgrenzen



Auftraggeber:
**Landkreis
 Gifhorn**
 Schlossplatz 1
 38518 Gifhorn

Auftragnehmer:
Schmal + Ratzbor
 Umweltplanung eG&R
 Im Bruche 10
 31275 Lehrte OT Aligse
 Tel. 05132-5889940
 email: info@schmal-ratzbor.de

**Maßnahmenplanung für das FFH-Gebiet 086
 "Lutter, Lachte, Aschau
 (mit einigen Nebenbächen)",
 Teilgebiet Obere Lachte, Kainbach, Jafelbach
 Landkreis Gifhorn, Niedersachsen**

Karte 5: Maßnahmen

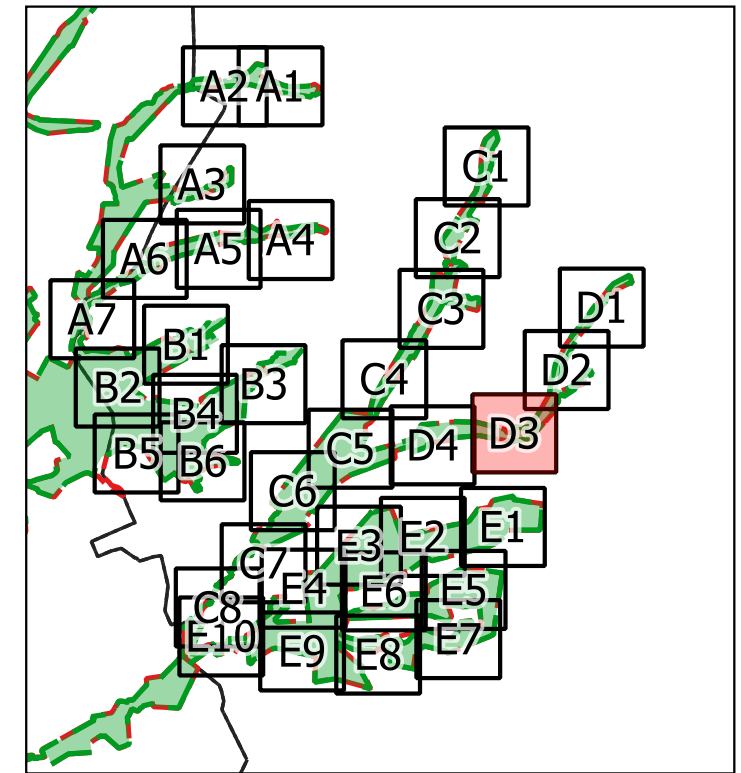
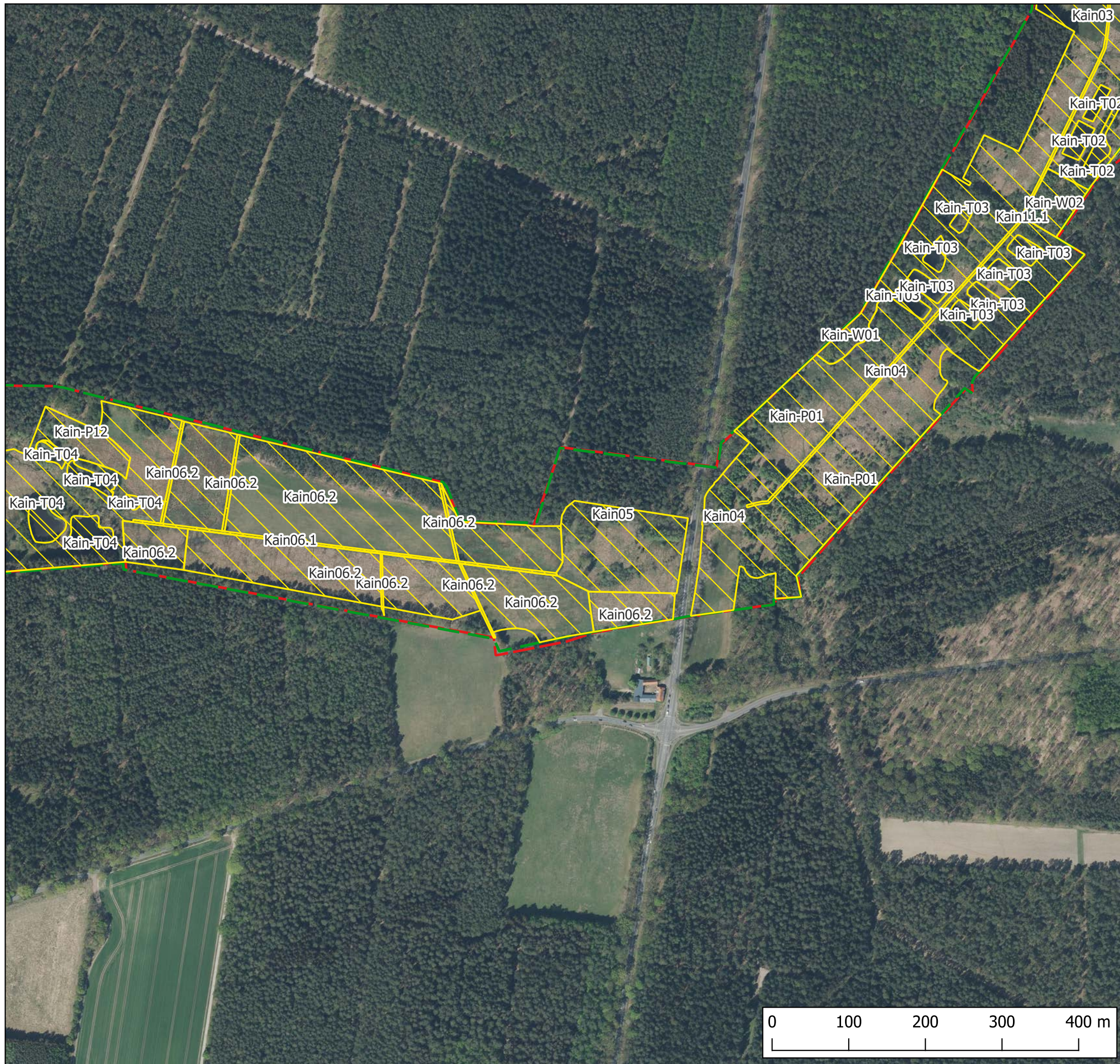
**Blatt D2
 Kainbach**





Maßstab 1:5000 in DIN A3

Stand: 30.08.2024

Quelle: Auszug aus den Geobasisdaten der Niedersächsischen Vermessungs- und Katasterverwaltung





-  Massnahmen
- Schutzgebiete
-  FFH-Gebiet 086
-  Naturschutzgebiete
- weitere Informationen
-  Landkreisgrenzen



Auftraggeber:
**Landkreis
 Gifhorn**
 Schlossplatz 1
 38518 Gifhorn

Auftragnehmer:
Schmal + Ratzbor
 Umweltplanung eGmbH
 Im Bruche 10
 31275 Lehrte OT Aligse
 Tel. 05132-5889940
 email: info@schmal-ratzbor.de

**Maßnahmenplanung für das FFH-Gebiet 086
 "Lutter, Lachte, Aschau
 (mit einigen Nebenbächen)",
 Teilgebiet Obere Lachte, Kainbach, Jafelbach
 Landkreis Gifhorn, Niedersachsen**

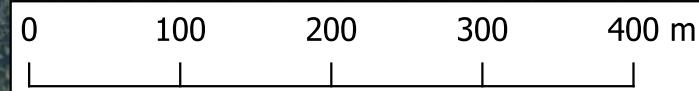
Karte 5: Maßnahmen

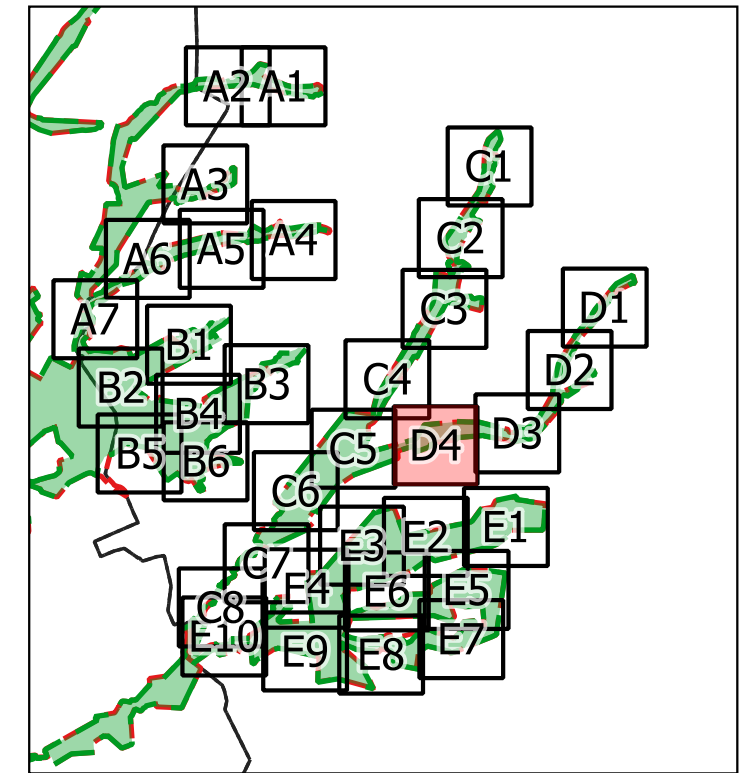
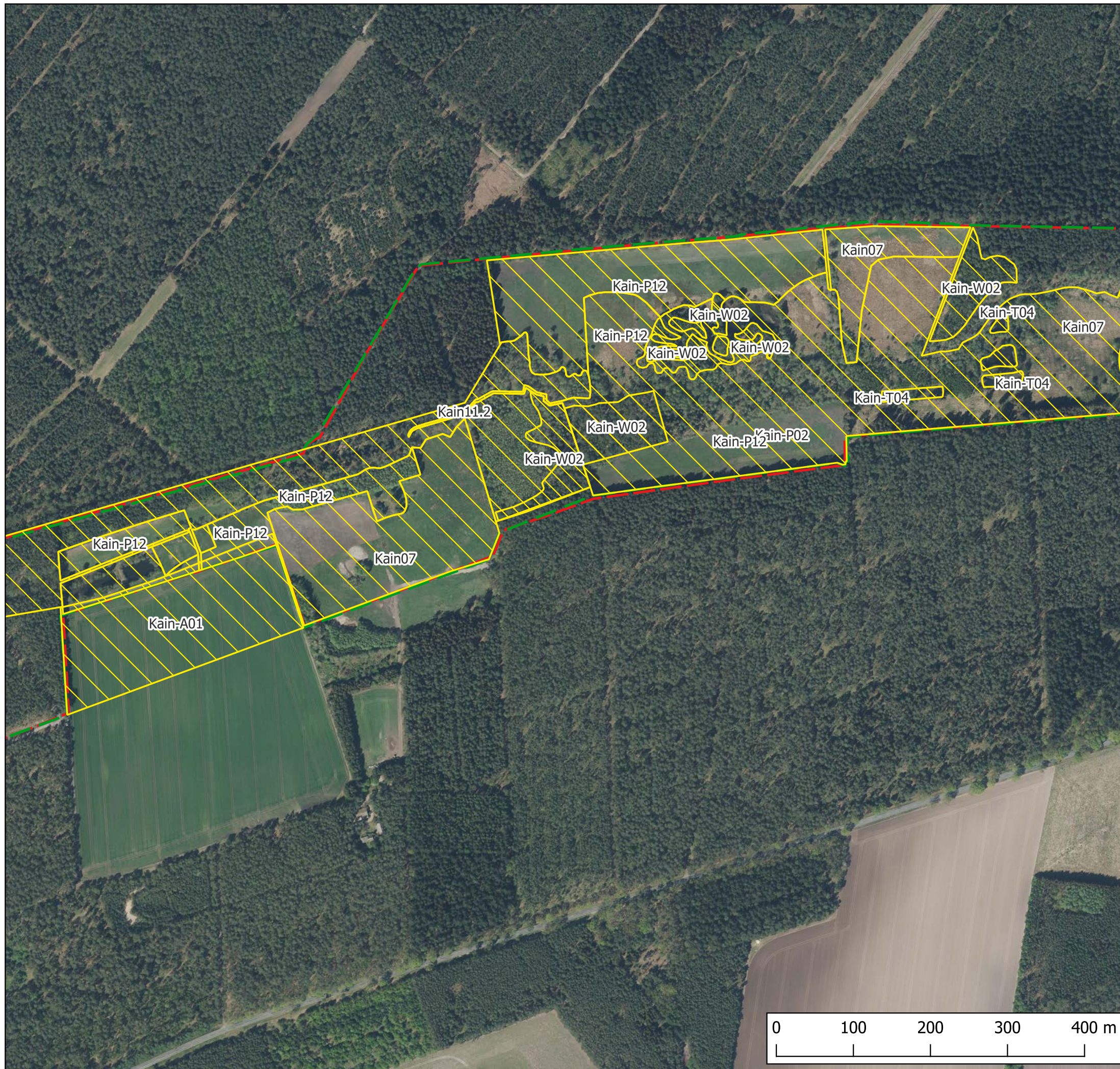
**Blatt D3
 Kainbach**

Maßstab 1:5000 in DIN A3

Stand: 30.08.2024

Quelle: Auszug aus den Geobasisdaten der Nieder-
 sächsischen Vermessungs- und Katasterverwaltung





- Massnahmen
- Schutzgebiete
- FFH-Gebiet 086
- Naturschutzgebiete
- weitere Informationen
- Landkreisgrenzen



Auftraggeber:
**Landkreis
 Gifhorn**
 Schlossplatz 1
 38518 Gifhorn

Auftragnehmer:
Schmal + Ratzbor
 Umweltplanung eGmbH
 Im Bruche 10
 31275 Lehrte OT Aligse
 Tel. 05132-5889940
 email: info@schmal-ratzbor.de

**Maßnahmenplanung für das FFH-Gebiet 086
 "Lutter, Lachte, Aschau
 (mit einigen Nebenbächen)",
 Teilgebiet Obere Lachte, Kainbach, Jafelbach
 Landkreis Gifhorn, Niedersachsen**

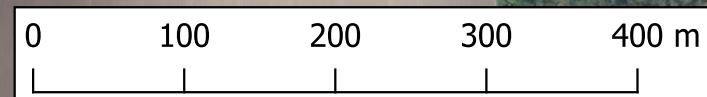
Karte 5: Maßnahmen

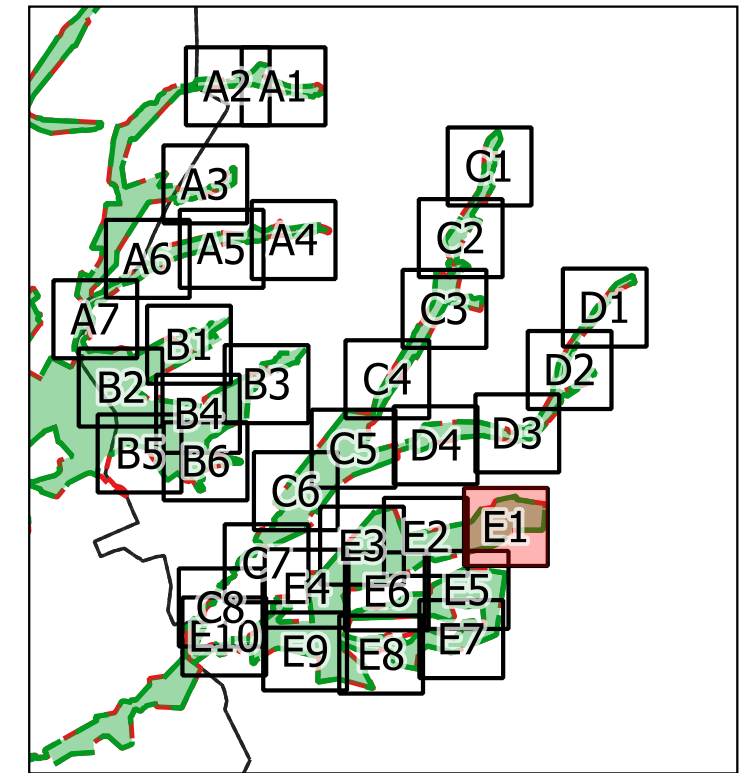
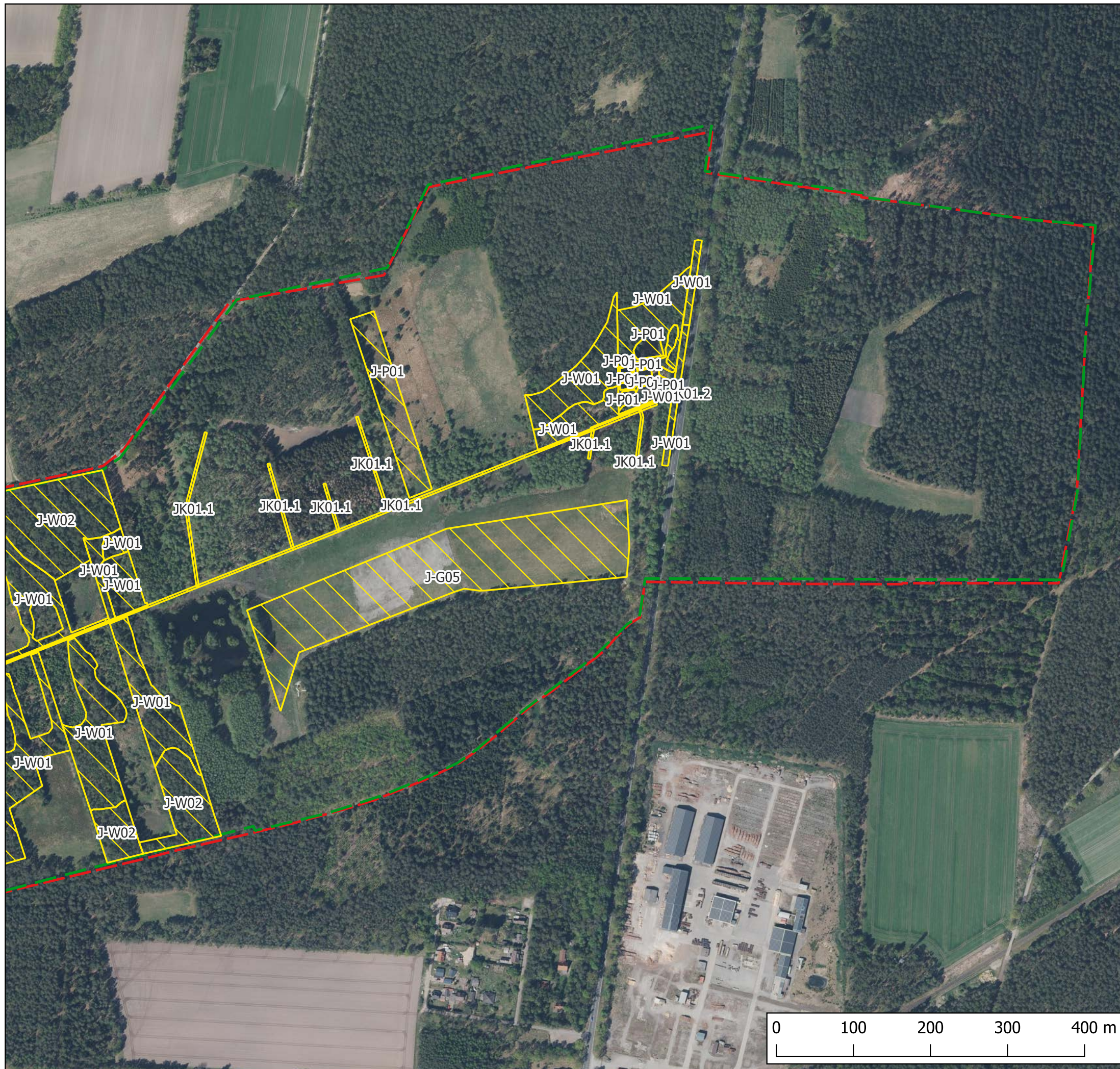
**Blatt D4
 Kainbach**





Maßstab 1:5000 in DIN A3

Stand: 30.08.2024

Quelle: Auszug aus den Geobasisdaten der Nieder-
 sächsischen Vermessungs- und Katasterverwaltung





-  Massnahmen
- Schutzgebiete
-  FFH-Gebiet 086
-  Naturschutzgebiete
- weitere Informationen
-  Landkreisgrenzen



Auftraggeber:
**Landkreis
 Gifhorn**
 Schlossplatz 1
 38518 Gifhorn

Auftragnehmer:
Schmal + Ratzbor
 Umweltplanung eGmbH
 Im Bruche 10
 31275 Lehrte OT Aligse
 Tel. 05132-5889940
 email: info@schmal-ratzbor.de

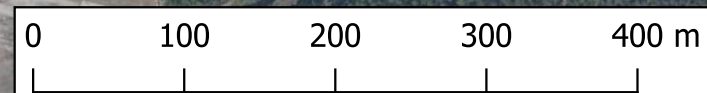
**Maßnahmenplanung für das FFH-Gebiet 086
 "Lutter, Lachte, Aschau
 (mit einigen Nebenbächen)",
 Teilgebiet Obere Lachte, Kainbach, Jafelbach
 Landkreis Gifhorn, Niedersachsen**

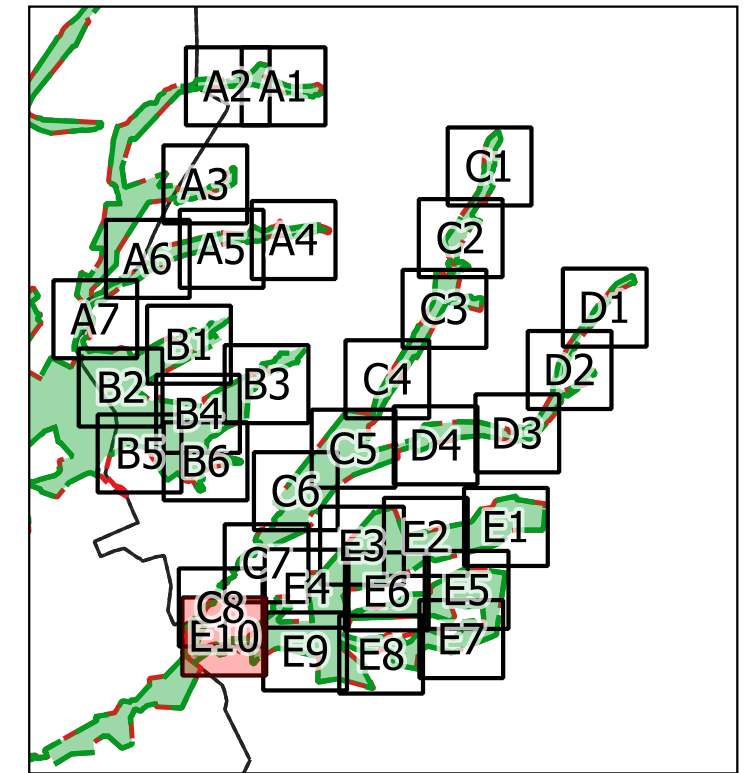
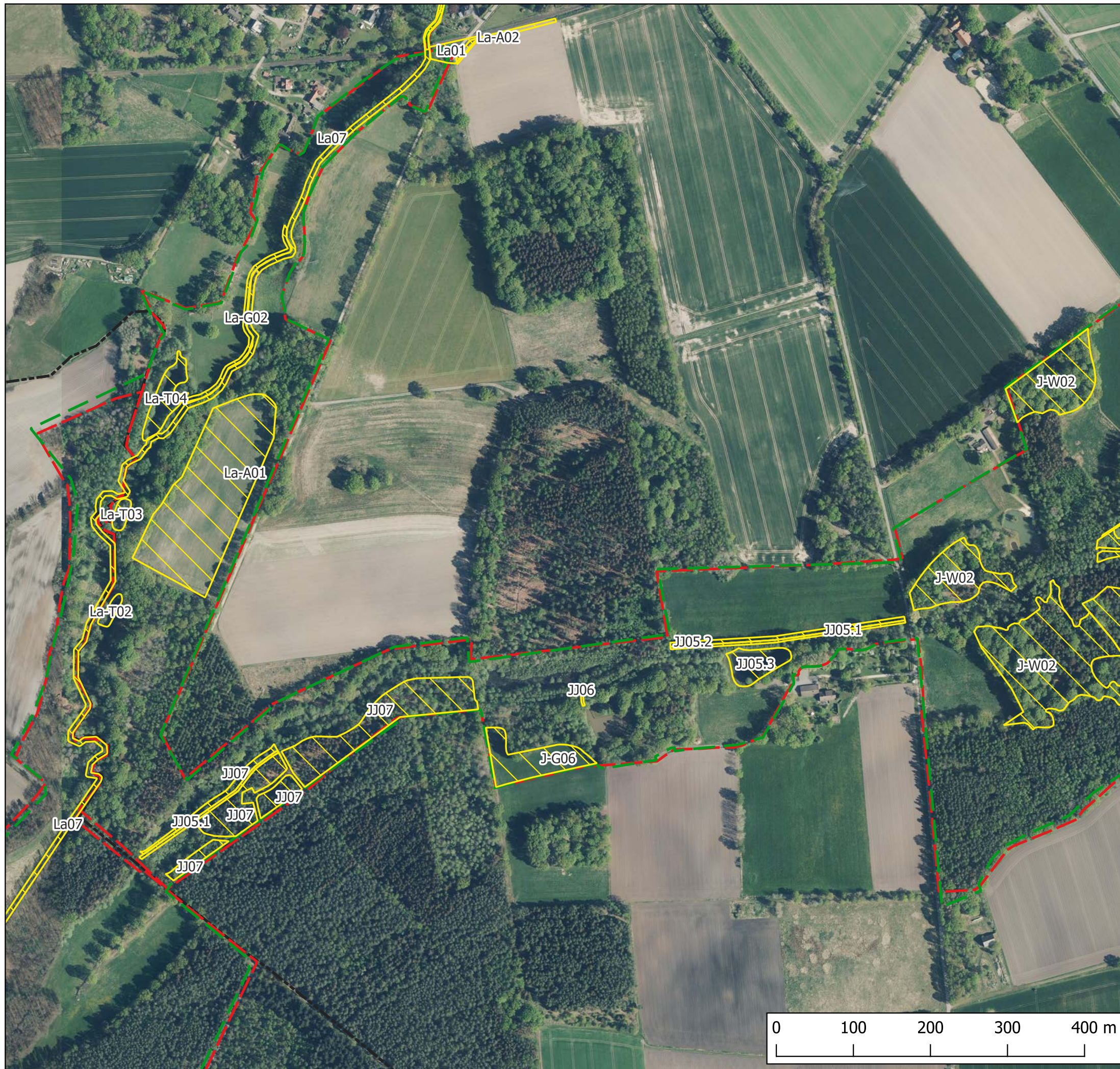
**Karte 5: Maßnahmen
 Blatt E1
 Jafelbachtal: Kucksmoorgraben**

Maßstab 1:5000 in DIN A3

Stand: 30.08.2024

Quelle: Auszug aus den Geobasisdaten der Nieder-
 sächsischen Vermessungs- und Katasterverwaltung





- Massnahmen
- Schutzgebiete
- FFH-Gebiet 086
- Naturschutzgebiete
- weitere Informationen
- Landkreisgrenzen



Auftraggeber:
**Landkreis
 Gifhorn**
 Schlossplatz 1
 38518 Gifhorn

Auftragnehmer:
Schmal + Ratzbor
 Umweltplanung eG&R
 Im Bruche 10
 31275 Lehrte OT Aligse
 Tel. 05132-5889940
 email: info@schmal-ratzbor.de

**Maßnahmenplanung für das FFH-Gebiet 086
 "Lutter, Lachte, Aschau
 (mit einigen Nebenbächen)",
 Teilgebiet Obere Lachte, Kainbach, Jafelbach
 Landkreis Gifhorn, Niedersachsen**

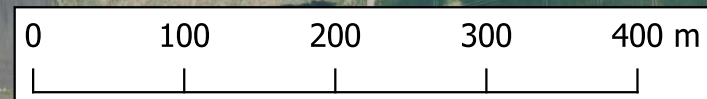
Karte 5: Maßnahmen

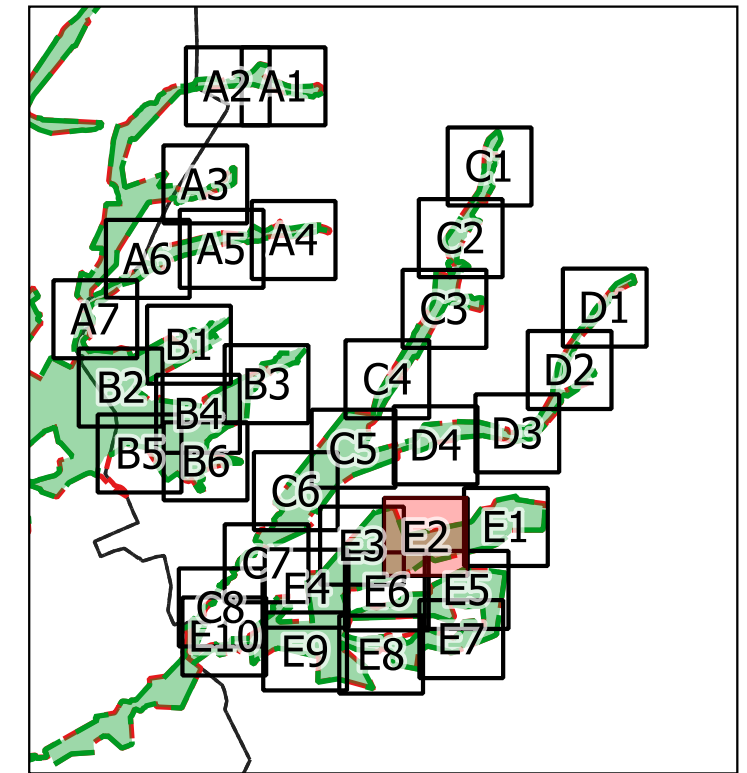
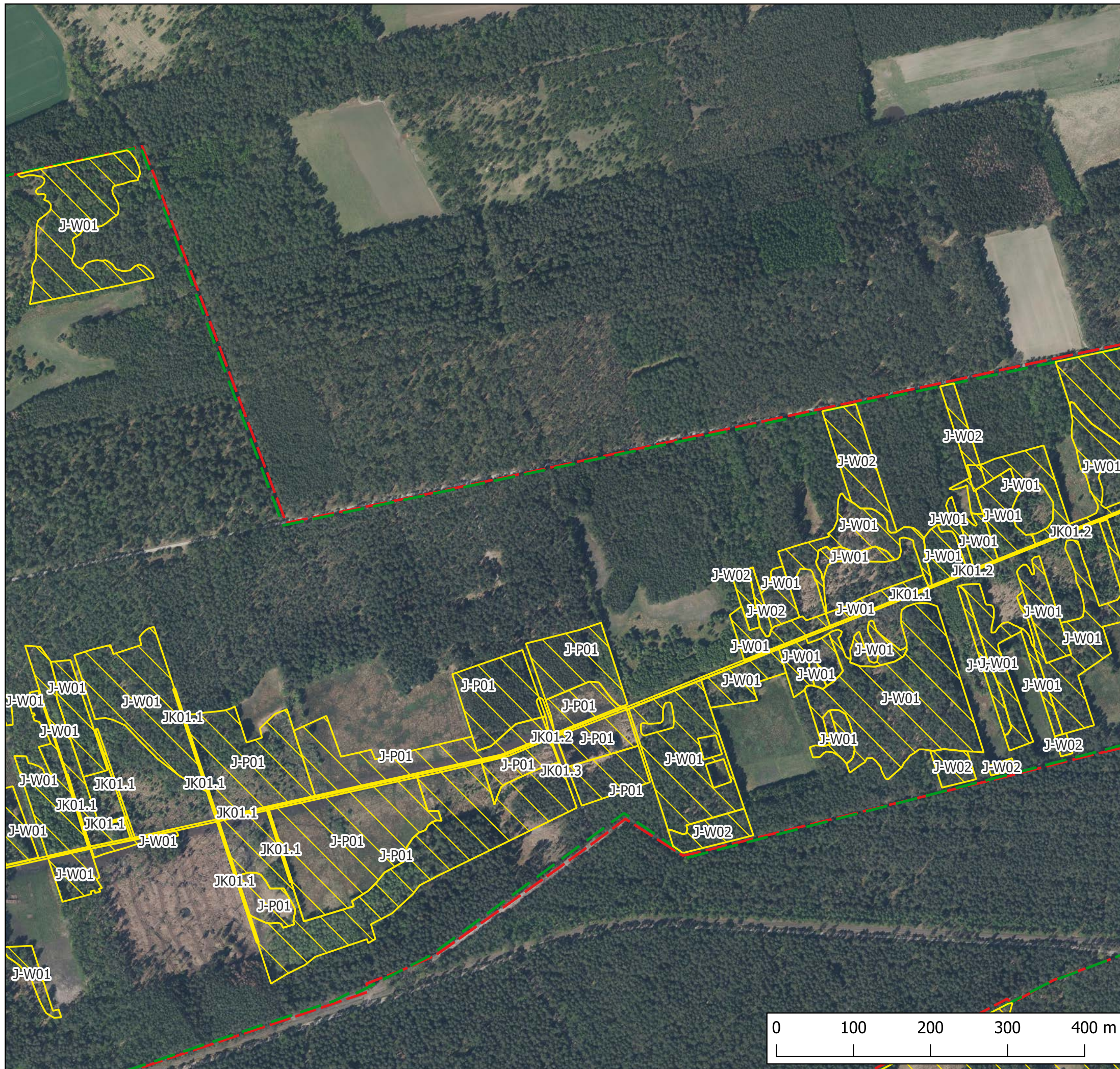
**Blatt E10
 Lachte, Jafelbach**

Maßstab 1:5000 in DIN A3

Stand: 30.08.2024

Quelle: Auszug aus den Geobasisdaten der Nieder-
 sächsischen Vermessungs- und Katasterverwaltung





- Massnahmen
- Schutzgebiete
- FFH-Gebiet 086
- Naturschutzgebiete
- weitere Informationen
- Landkreisgrenzen



Auftraggeber:
**Landkreis
Gifhorn**

Schlossplatz 1
38518 Gifhorn

Auftragnehmer:
Schmal + Ratzbor
Umweltplanung eG&R

Im Bruche 10
31275 Lehrte OT Aligse
Tel. 05132-5889940
email: info@schmal-ratzbor.de

**Maßnahmenplanung für das FFH-Gebiet 086
"Lutter, Lachte, Aschau
(mit einigen Nebenbächen)",
Teilgebiet Obere Lachte, Kainbach, Jafelbach
Landkreis Gifhorn, Niedersachsen**

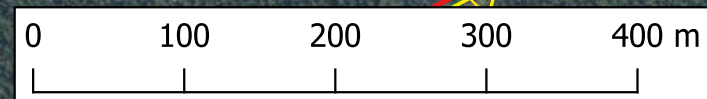
Karte 5: Maßnahmen

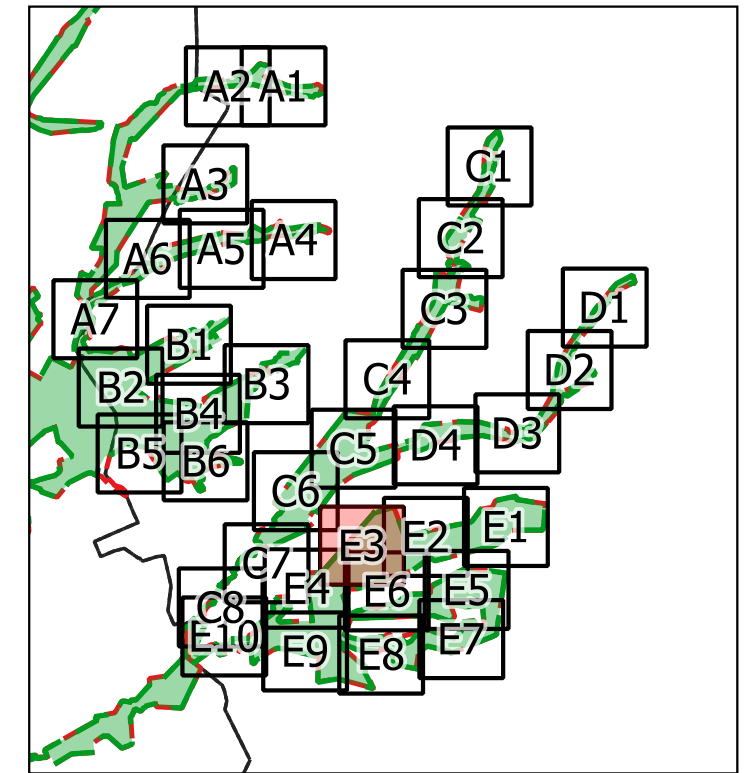
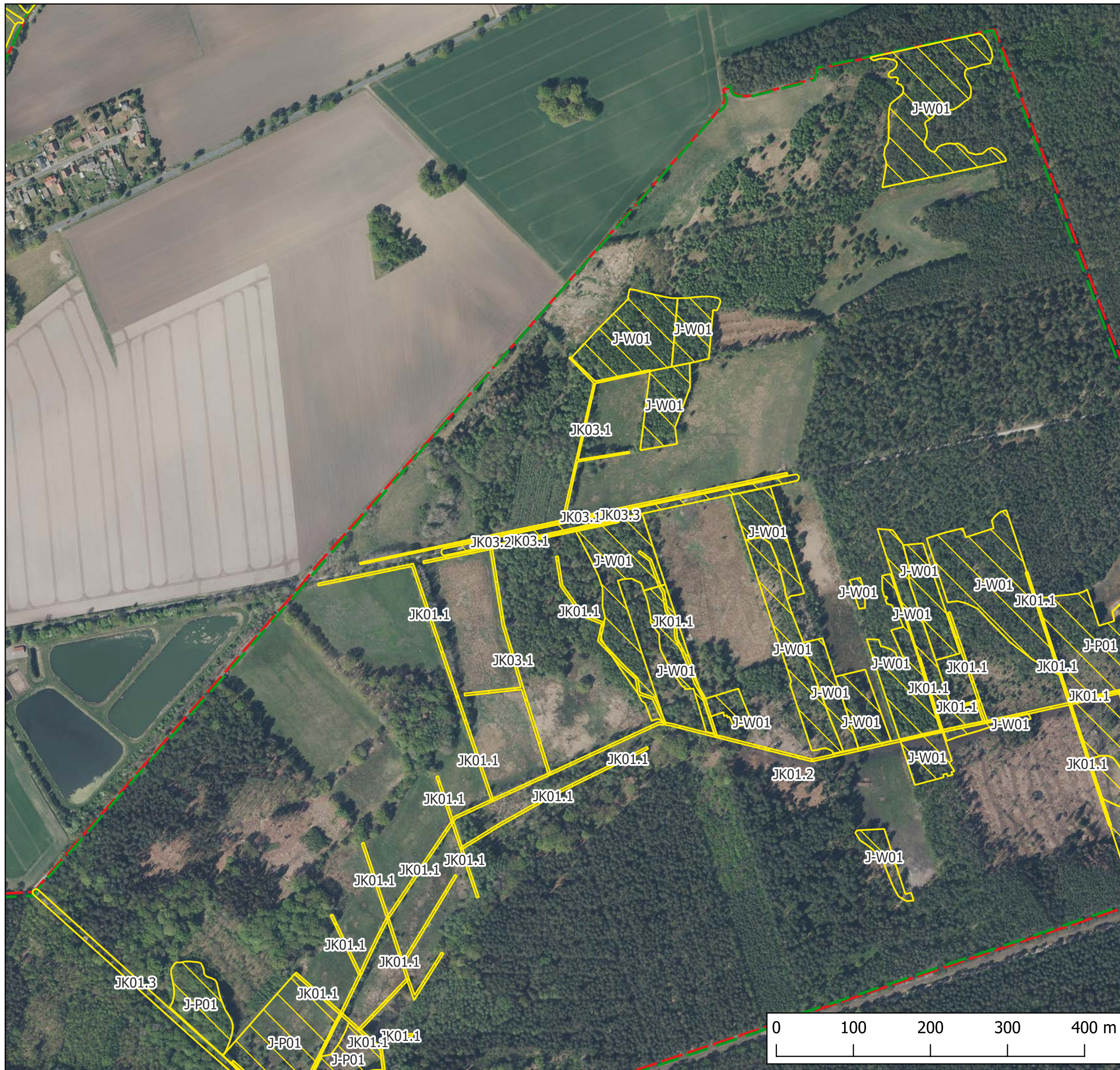
**Blatt E2
Jafelbachtal: Kucksmoorgraben**

Maßstab 1:5000 in DIN A3

Stand: 30.08.2024

Quelle: Auszug aus den Geobasisdaten der Nieder-
sächsischen Vermessungs- und Katasterverwaltung





- Massnahmen
- Schutzgebiete
- FFH-Gebiet 086
- Naturschutzgebiete
- weitere Informationen
- Landkreisgrenzen



Auftraggeber:
**Landkreis
 Gifhorn**
 Schlossplatz 1
 38518 Gifhorn

Auftragnehmer:
Schmal + Ratzbor
 Umweltplanung eGmbH
 Im Bruche 10
 31275 Lehrte OT Aligse
 Tel. 05132-5889940
 email: info@schmal-ratzbor.de

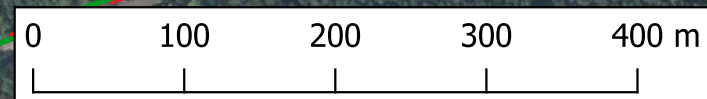
**Maßnahmenplanung für das FFH-Gebiet 086
 "Lutter, Lachte, Aschau
 (mit einigen Nebenbächen)",
 Teilgebiet Obere Lachte, Kainbach, Jafelbach
 Landkreis Gifhorn, Niedersachsen**

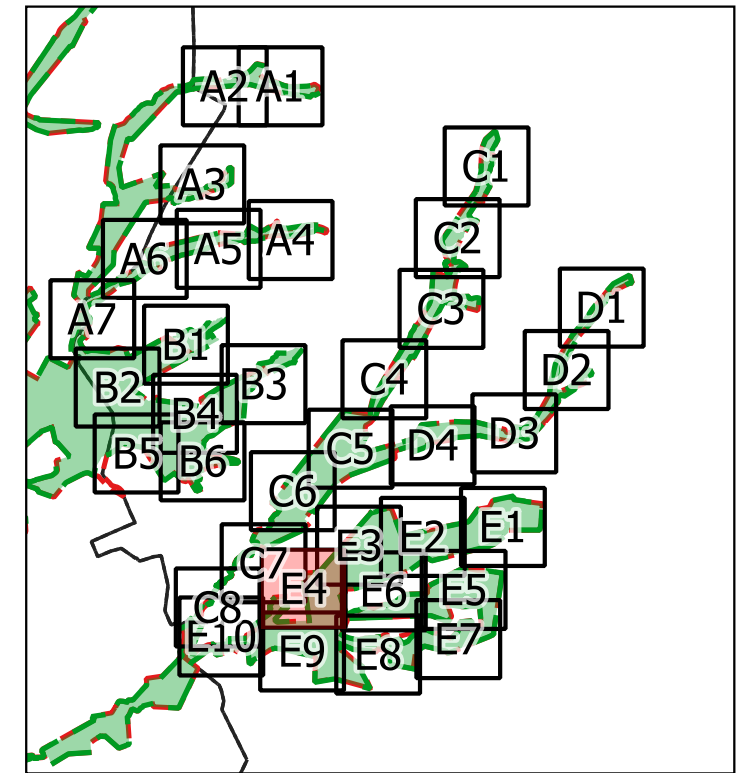
**Karte 5: Maßnahmen
 Blatt E3
 Jafelbachtal: Kucksmoorgraben**

Maßstab 1:5000 in DIN A3

Stand: 30.08.2024

Quelle: Auszug aus den Geobasisdaten der Nieder-
 sächsischen Vermessungs- und Katasterverwaltung





- Massnahmen
- Schutzgebiete
- FFH-Gebiet 086
- Naturschutzgebiete
- weitere Informationen
- Landkreisgrenzen



Auftraggeber:
**Landkreis
 Gifhorn**
 Schlossplatz 1
 38518 Gifhorn

Auftragnehmer:
Schmal + Ratzbor
 Umweltplanung eGmbH
 Im Bruche 10
 31275 Lehrte OT Aligse
 Tel. 05132-5889940
 email: info@schmal-ratzbor.de

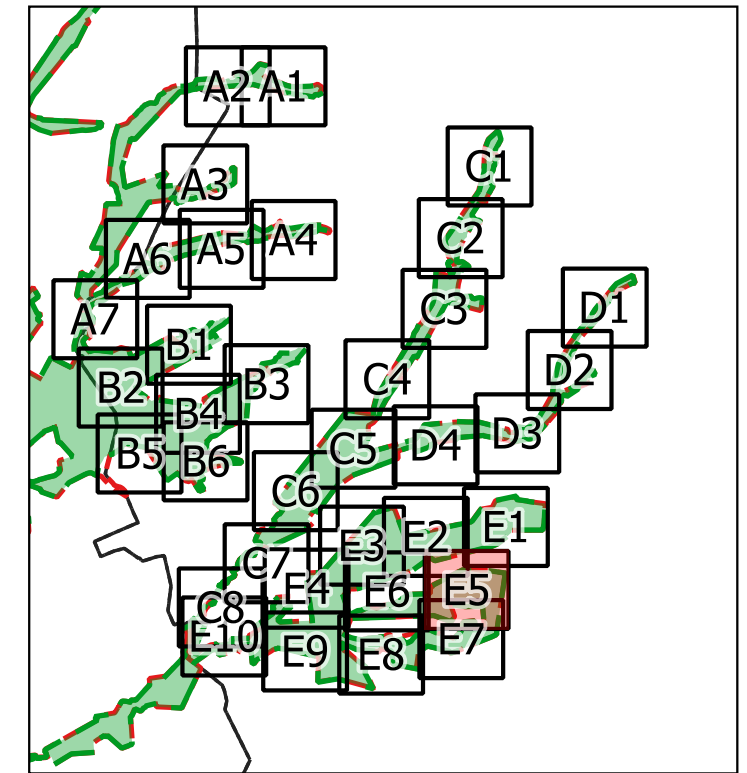
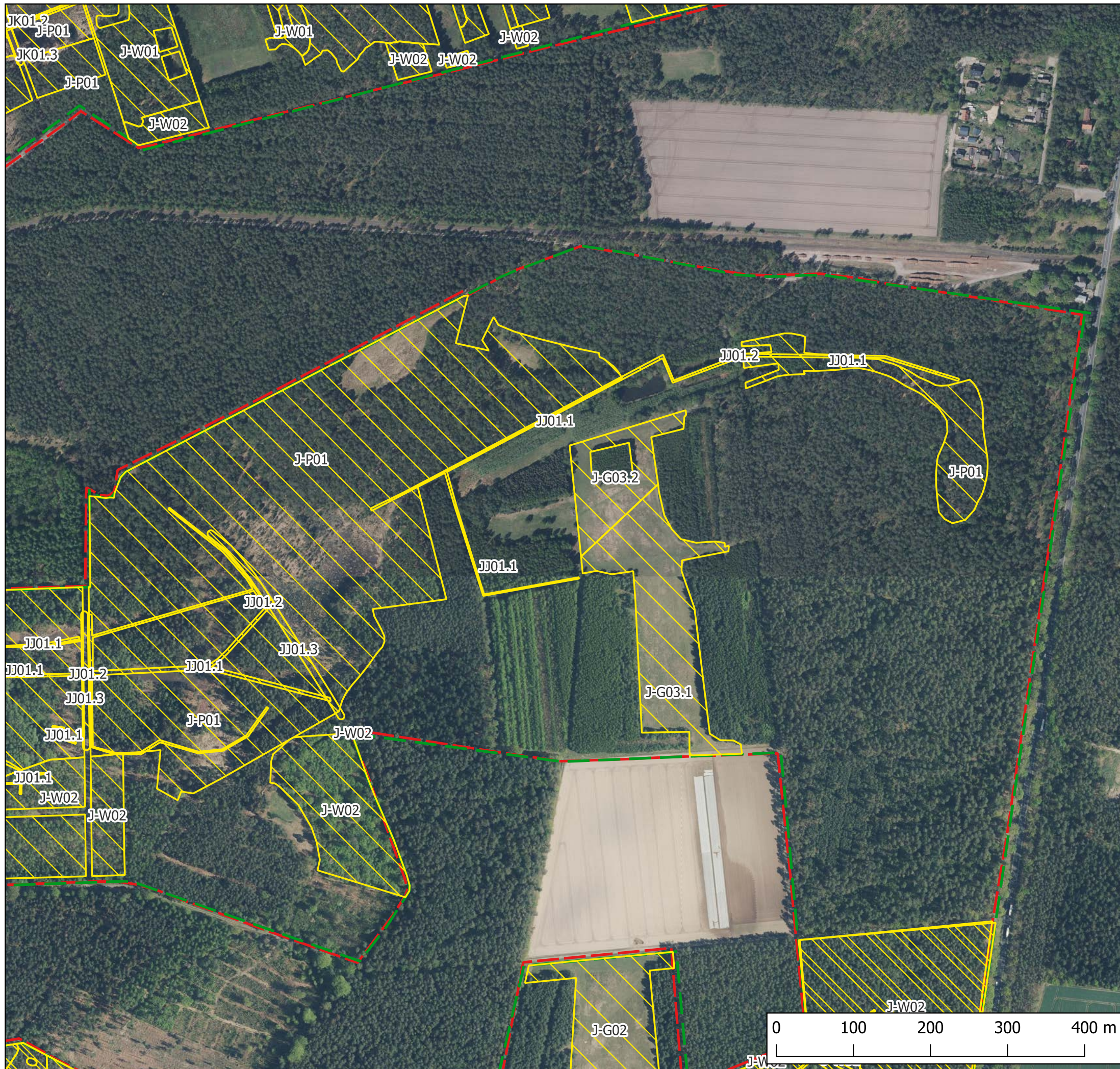
**Maßnahmenplanung für das FFH-Gebiet 086
 "Lutter, Lachte, Aschau
 (mit einigen Nebenbächen)",
 Teilgebiet Obere Lachte, Kainbach, Jafelbach
 Landkreis Gifhorn, Niedersachsen**

**Karte 5: Maßnahmen
 Blatt E4
 Jafelbachtal: Kucksmoorgraben**

Maßstab 1:5000 in DIN A3 Stand: 30.08.2024

Quelle: Auszug aus den Geobasisdaten der Niedersächsischen Vermessungs- und Katasterverwaltung





- Massnahmen
- Schutzgebiete
- FFH-Gebiet 086
- Naturschutzgebiete
- weitere Informationen
- Landkreisgrenzen



Auftraggeber:
**Landkreis
 Gifhorn**
 Schlossplatz 1
 38518 Gifhorn

Auftragnehmer:
Schmal + Ratzbor
 Umweltplanung eG&R
 Im Bruche 10
 31275 Lehrte OT Aligse
 Tel. 05132-5889940
 email: info@schmal-ratzbor.de

**Maßnahmenplanung für das FFH-Gebiet 086
 "Lutter, Lachte, Aschau
 (mit einigen Nebenbächen)",
 Teilgebiet Obere Lachte, Kainbach, Jafelbach
 Landkreis Gifhorn, Niedersachsen**

Karte 5: Maßnahmen

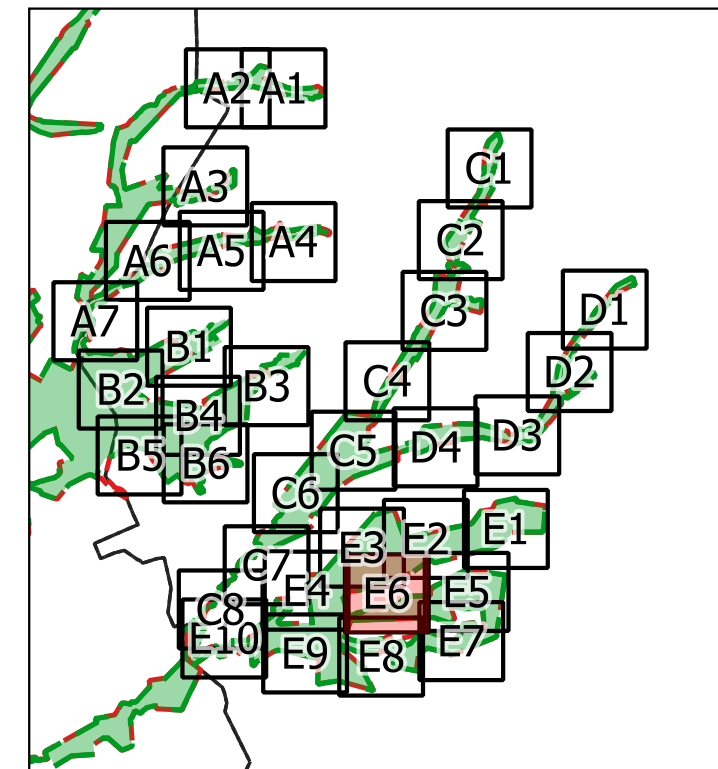
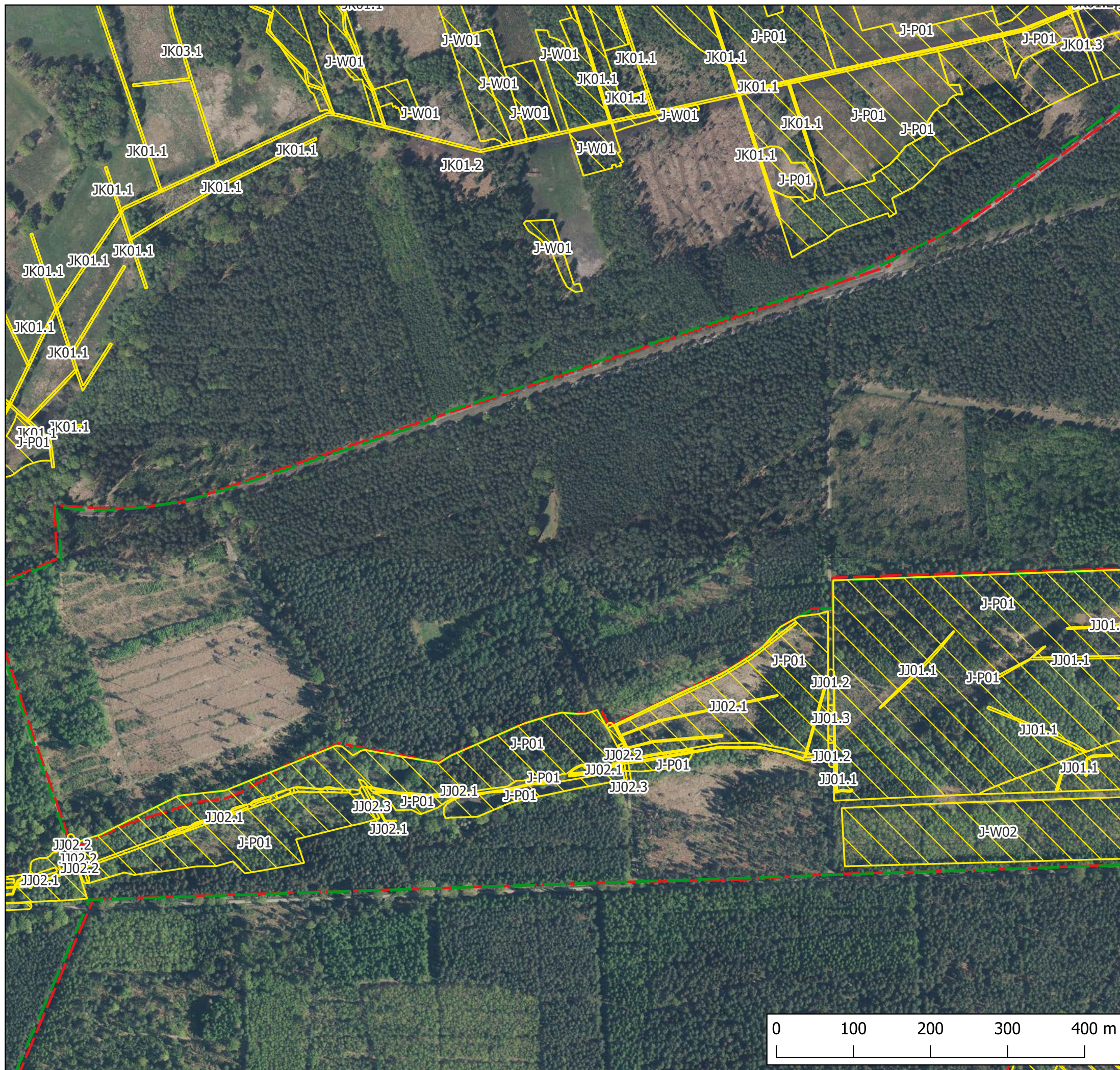
**Blatt E5
 Jafelbach**

Maßstab 1:5000 in DIN A3

Stand: 30.08.2024

Quelle: Auszug aus den Geobasisdaten der Nieder-
 sächsischen Vermessungs- und Katasterverwaltung





-  Massnahmen
- Schutzgebiete
-  FFH-Gebiet 086
-  Naturschutzgebiete
- weitere Informationen
-  Landkreisgrenzen



Auftraggeber:
**Landkreis
 Gifhorn**
 Schlossplatz 1
 38518 Gifhorn

Auftragnehmer:
Schmal + Ratzbor
 Umweltplanung eGmbH
 Im Bruche 10
 31275 Lehrte OT Aligse
 Tel. 05132-5889940
 email: info@schmal-ratzbor.de

**Maßnahmenplanung für das FFH-Gebiet 086
 "Lutter, Lachte, Aschau
 (mit einigen Nebenbächen)",
 Teilgebiet Obere Lachte, Kainbach, Jafelbach
 Landkreis Gifhorn, Niedersachsen**

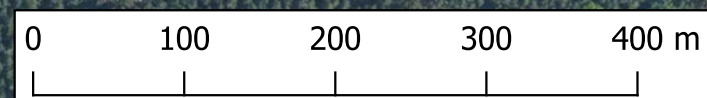
Karte 5: Maßnahmen

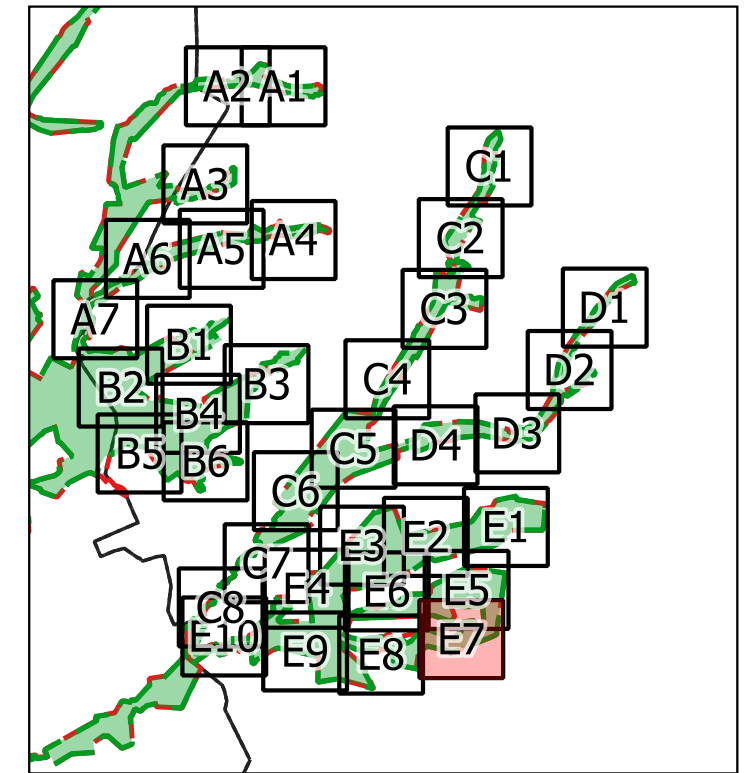
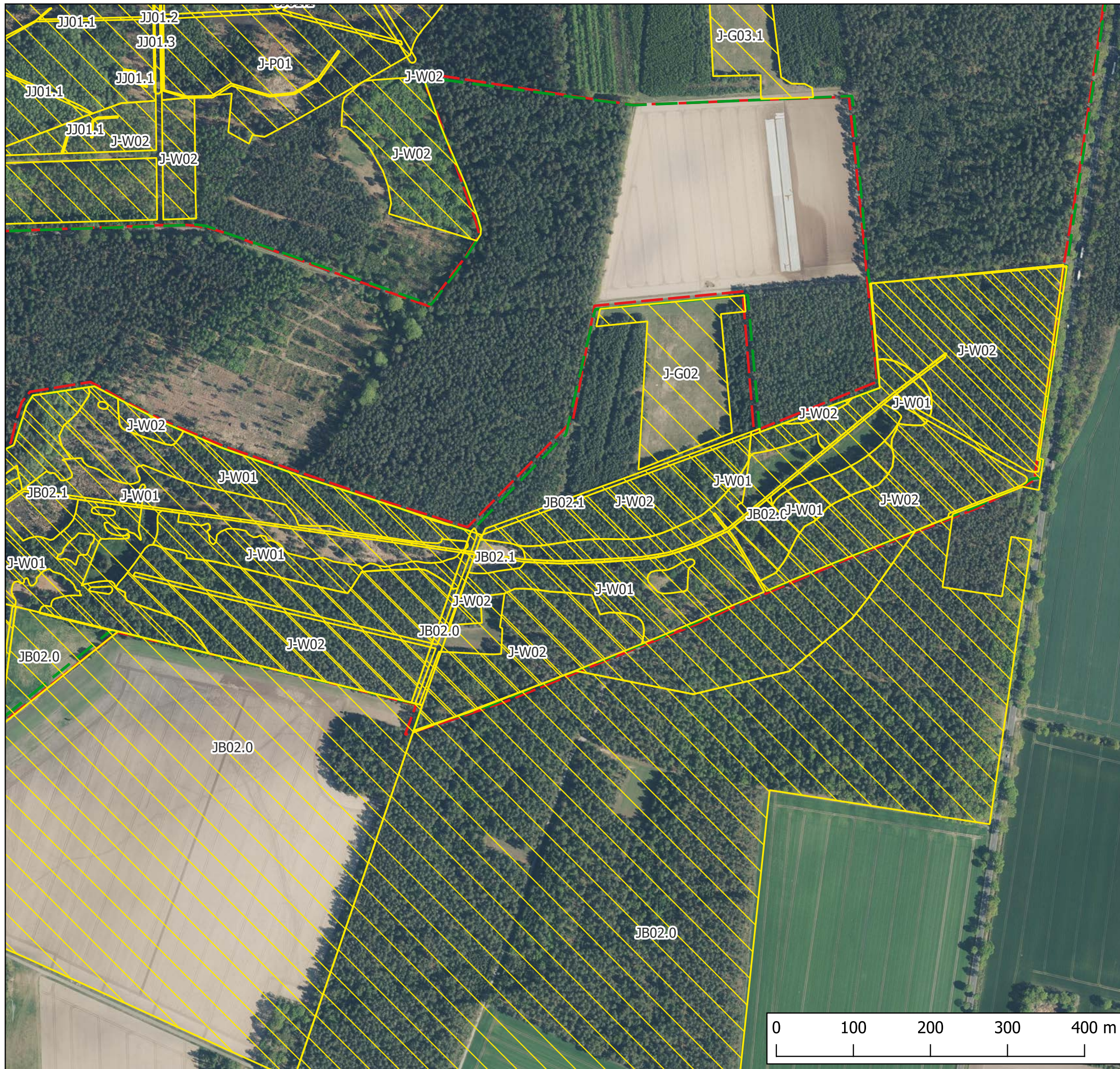
**Blatt E6
 Jafelbach**

Maßstab 1:5000 in DIN A3

Stand: 30.08.2024

Quelle: Auszug aus den Geobasisdaten der Nieder-
 sächsischen Vermessungs- und Katasterverwaltung





- Massnahmen
- Schutzgebiete
- FFH-Gebiet 086
- Naturschutzgebiete
- weitere Informationen
- Landkreisgrenzen



Auftraggeber:
**Landkreis
 Gifhorn**
 Schlossplatz 1
 38518 Gifhorn

Auftragnehmer:
Schmal + Ratzbor
 Umweltplanung eGmbH
 Im Bruche 10
 31275 Lehrte OT Aligse
 Tel. 05132-5889940
 email: info@schmal-ratzbor.de

**Maßnahmenplanung für das FFH-Gebiet 086
 "Lutter, Lachte, Aschau
 (mit einigen Nebenbächen)",
 Teilgebiet Obere Lachte, Kainbach, Jafelbach
 Landkreis Gifhorn, Niedersachsen**

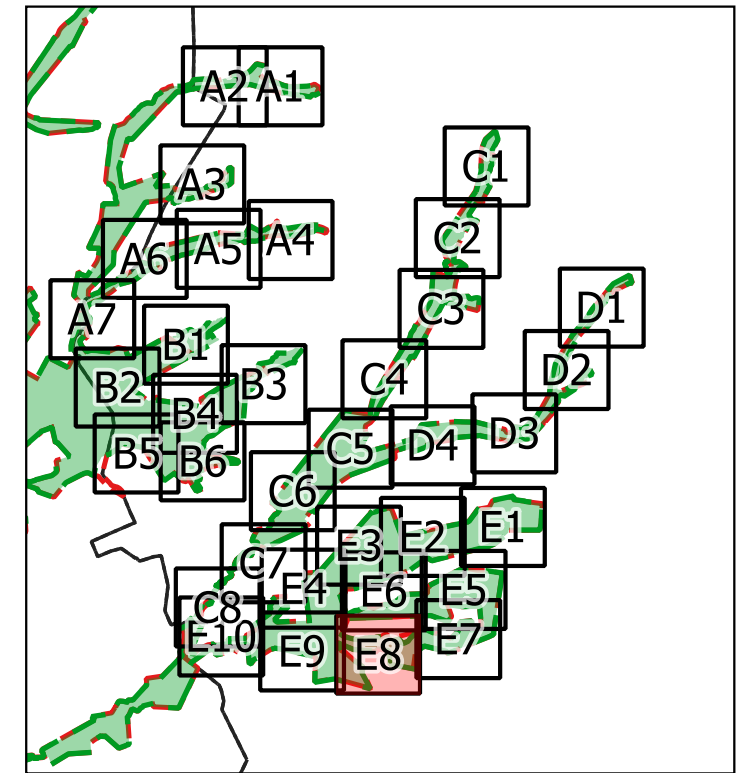
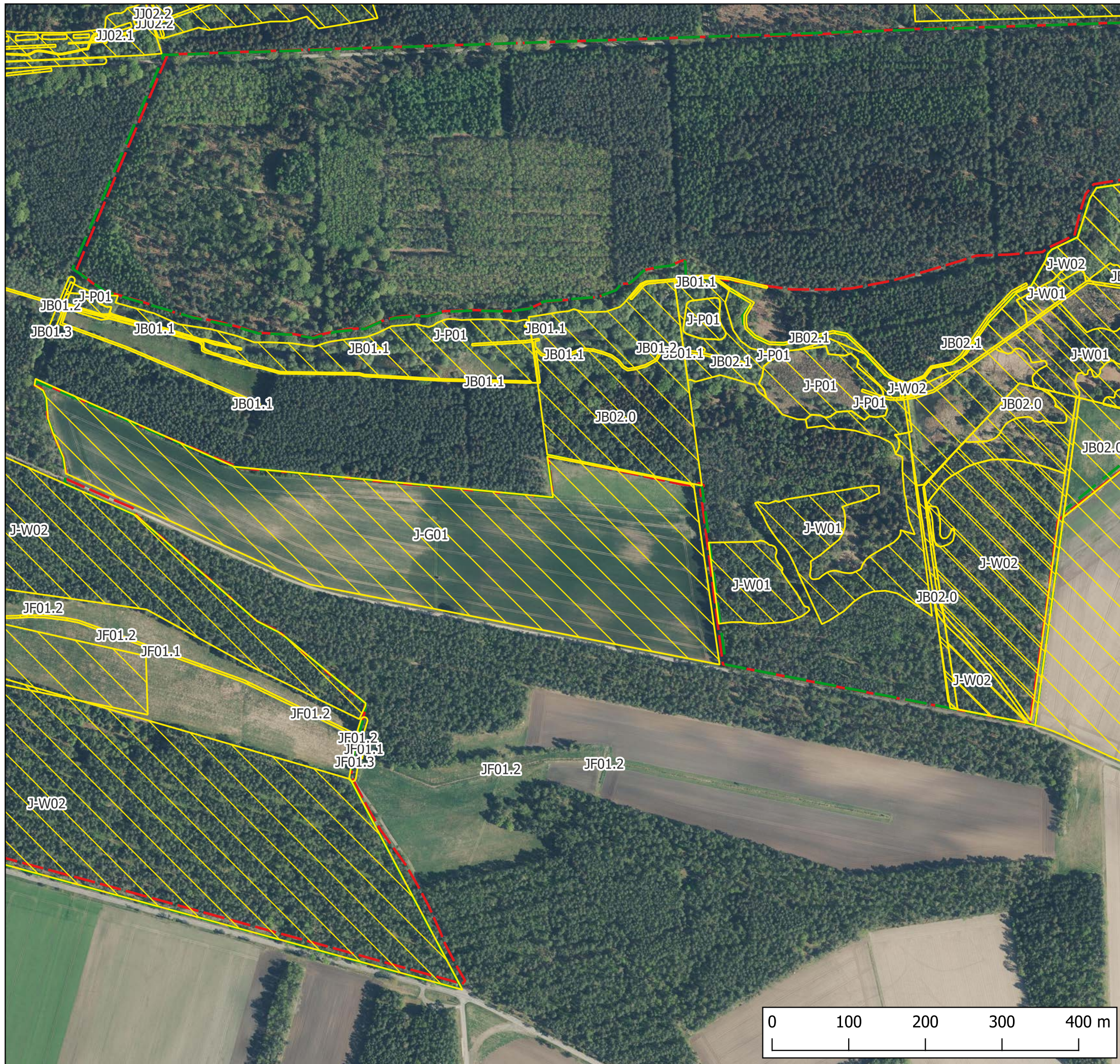
**Karte 5: Maßnahmen
 Blatt E7
 Jafelbachtal: Brandjenmoorgaben**

Maßstab 1:5000 in DIN A3

Stand: 30.08.2024

Quelle: Auszug aus den Geobasisdaten der Nieder-
 sächsischen Vermessungs- und Katasterverwaltung





- Maßnahmen
- Schutzgebiete
- FFH-Gebiet 086
- Naturschutzgebiete
- weitere Informationen
- Landkreisgrenzen



Auftraggeber:
**Landkreis
 Gifhorn**
 Schlossplatz 1
 38518 Gifhorn

Auftragnehmer:
Schmal + Ratzbor
 Umweltplanung eG&R
 Im Bruche 10
 31275 Lehrte OT Aligse
 Tel. 05132-5889940
 email: info@schmal-ratzbor.de

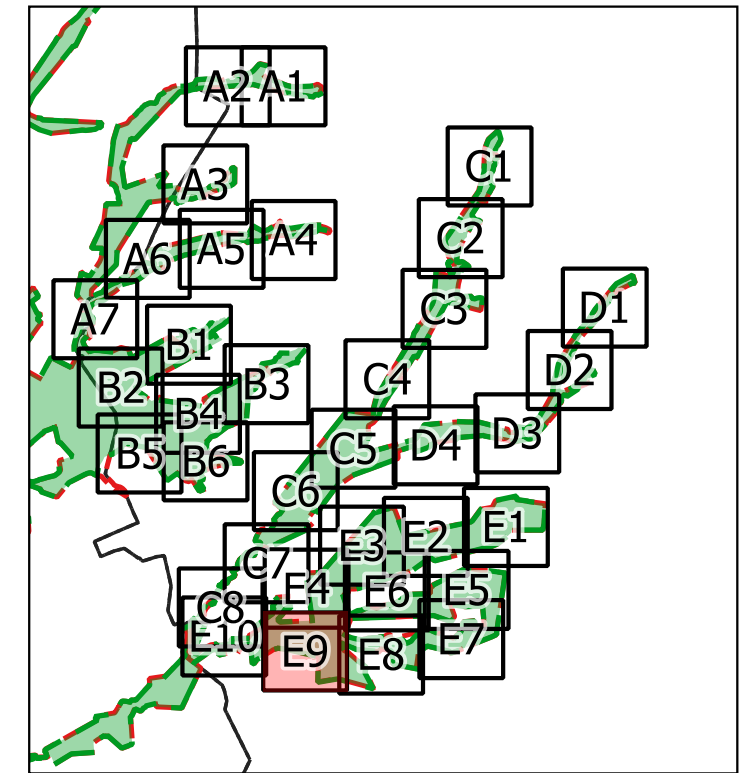
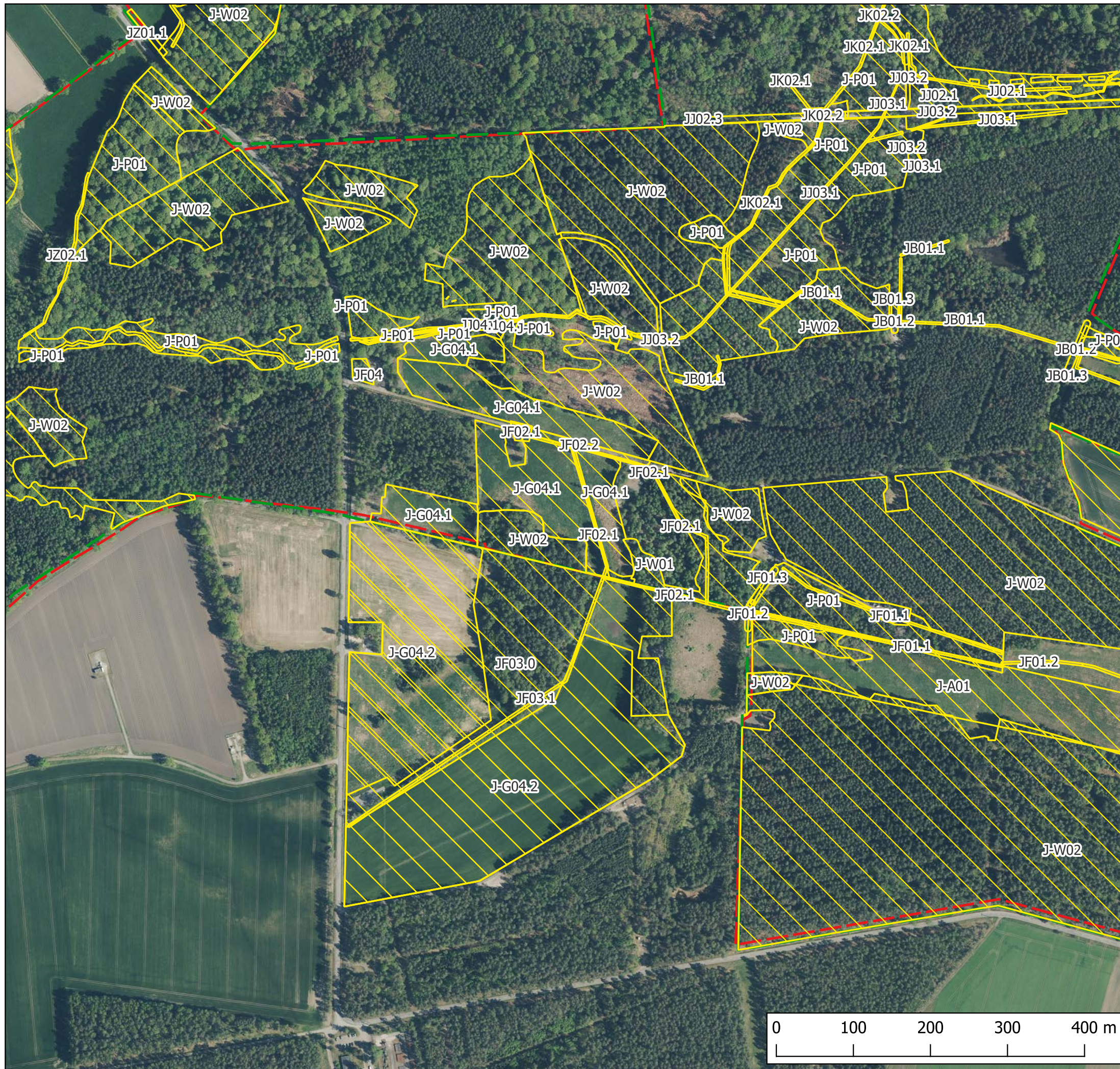
**Maßnahmenplanung für das FFH-Gebiet 086
 "Lutter, Lachte, Aschau
 (mit einigen Nebenbächen)",
 Teilgebiet Obere Lachte, Kainbach, Jafelbach
 Landkreis Gifhorn, Niedersachsen**



**Karte 5: Maßnahmen
 Blatt E8
 Jafelbachtal: Brandjenmoorgraben**

Maßstab 1:5000 in DIN A3 Stand: 30.08.2024

Quelle: Auszug aus den Geobasisdaten der Niedersächsischen Vermessungs- und Katasterverwaltung





-  Massnahmen
- Schutzgebiete
-  FFH-Gebiet 086
-  Naturschutzgebiete
- weitere Informationen
-  Landkreisgrenzen



Auftraggeber:
**Landkreis
 Gifhorn**
 Schlossplatz 1
 38518 Gifhorn

Auftragnehmer:
Schmal + Ratzbor
 Umweltplanung eGmbH
 Im Bruche 10
 31275 Lehrte OT Aligse
 Tel. 05132-5889940
 email: info@schmal-ratzbor.de

**Maßnahmenplanung für das FFH-Gebiet 086
 "Lutter, Lachte, Aschau
 (mit einigen Nebenbächen)",
 Teilgebiet Obere Lachte, Kainbach, Jafelbach
 Landkreis Gifhorn, Niedersachsen**

Karte 5: Maßnahmen

**Blatt E9
 Jafelbach**

Maßstab 1:5000 in DIN A3

Stand: 30.08.2024

Quelle: Auszug aus den Geobasisdaten der Nieder-
 sächsischen Vermessungs- und Katasterverwaltung

