

**Legende**

**Erhaltungsziele**

- Fischotter (E\_FO\_1 - E\_FO\_5)
- Teichfledermaus (E\_TFM\_1 - E\_TFM\_5)

**Wiederherstellungsziele**

- Steinbeißer (WNQ\_SB\_2)
- Kammmolch (WNQ\_KM\_1)
- Steinbeißer (WNQ\_SB\_3) und Schlammpeitzger (WNQ\_SP\_1)

**Wiederherstellungs- sowie Erhaltungsziele**

- Steinbeißer (WNQ\_SB\_1) sowie Schlammpeitzger (E\_SP\_1)

**Entwicklungsziele**

- Fischotter (Z\_FO\_1 und Z\_FO\_2)
- Teichfledermaus (Z\_TFM\_1 und Z\_TFM\_2)

**Sonstige Schutz- und Entwicklungsziele**

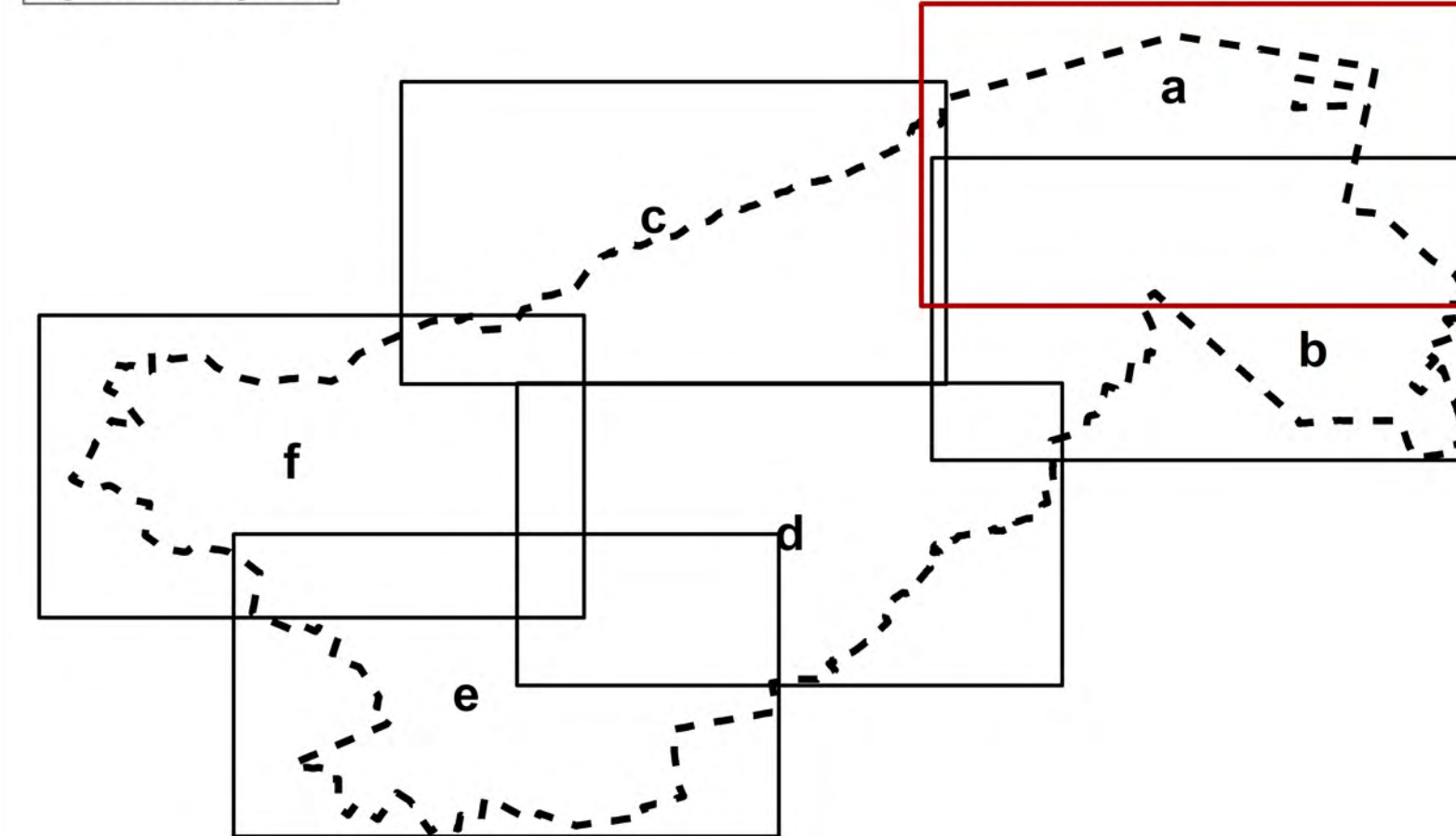
- Amphibien
- Europäische Sumpfschildkröte
- Große Moosjungfer
- Heuschrecken
- Wildkatze
- Zauneidechse
- Zierliche Moosjungfer

- Wanderkorridor Biber
- Wanderkorridor Wildkatze und Wolf
- Schlingnatter
- Europäischer Nerz
- Karausche
- Weitere Fledermäuse

**Nachrichtlich**

- Planungsraum

**Lage im Planungsraum**



**Managementplanung im FFH-Gebiet "Steinhuder Meer mit Randbereichen" (DE 3420-331) und im europäischen Vogelschutzgebiet "Steinhuder Meer" (DE 3521-401)**

Karte 9a: Erhaltungs- und Wiederherstellungsziele sowie sonstige Schutz- und Entwicklungsziele - FFH-Arten und sonstige Arten

0 0,25 0,5 Kilometer  
 Dargestellter Maßstab: 1 : 7.000  
 Hinweis: Der Maßstab gilt nur für die Originalgröße der Karte (A1).

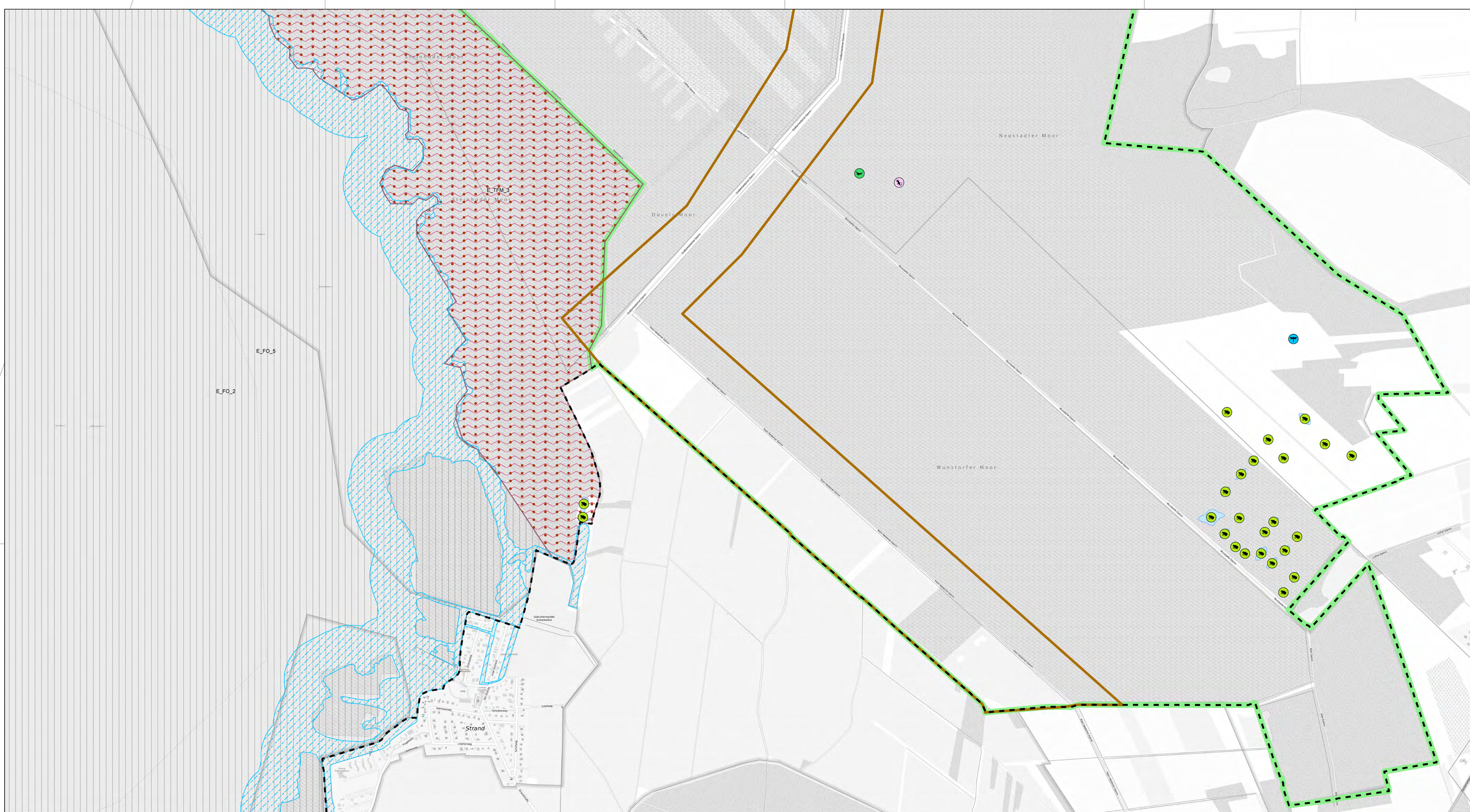
Herausgeber:  
 Region Hannover

Bearbeitung/  
 Kartographie: biota - Institut für ökologische Forschung und Planung GmbH  
 Nebeling 15, 18246 Bützow

Datengrundlage: - TopPlusOpen; © BKG (2024)

Stand: September 2024





**Legende**

**Erhaltungsziele**

- Fischotter (E\_FO\_1 - E\_FO\_5)
- Teichfledermaus (E\_TFM\_1 - E\_TFM\_5)

**Wiederherstellungsziele**

- Steinbeißer (WNQ\_SB\_2)
- Kammolch (WNQ\_KM\_1)
- Steinbeißer (WNQ\_SB\_3) und Schlammpeitzger (WNQ\_SP\_1)

**Wiederherstellungs- sowie Erhaltungsziele**

- Steinbeißer (WNQ\_SB\_1) sowie Schlammpeitzger (E\_SP\_1)

**Entwicklungsziele**

- Fischotter (Z\_FO\_1 und Z\_FO\_2)
- Teichfledermaus (Z\_TFM\_1 und Z\_TFM\_2)

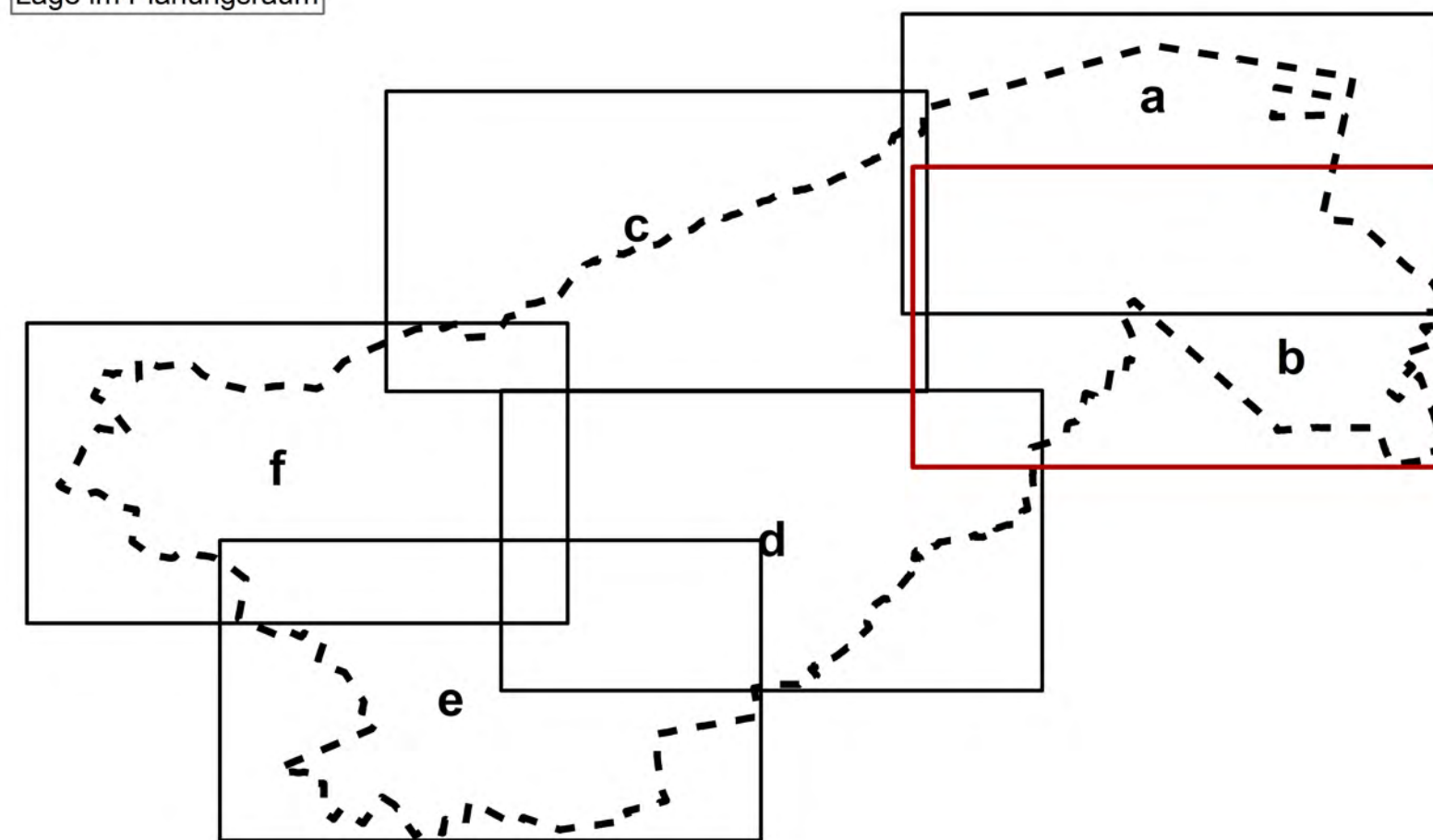
**Sonstige Schutz- und Entwicklungsziele**

- Amphibien
- Europäische Sumpfschildkröte
- Große Moosjungfer
- Heuschrecken
- Wildkatze
- Zauneidechse
- Zierliche Moosjungfer
- Wanderkorridor Biber
- Wanderkorridor Wildkatze und Wolf
- Schlingnatter
- Europäischer Nerz
- Karausche
- Weitere Fledermäuse

**Nachrichtlich**

- Planungsraum

**Lage im Planungsraum**



**Managementplanung im FFH-Gebiet "Steinhuder Meer mit Randbereichen" (DE 3420-331) und im europäischen Vogelschutzgebiet "Steinhuder Meer" (DE 3521-401)**

Karte 9b: Erhaltungs- und Wiederherstellungsziele sowie sonstige Schutz- und Entwicklungsziele - FFH-Arten und sonstige Arten

0 0,25 0,5 Kilometer

Dargestellter Maßstab: 1 : 7.000

Hinweis: Der Maßstab gilt nur für die Originalgröße der Karte (A1).

Herausgeber:



Bearbeitung/  
Kartographie:

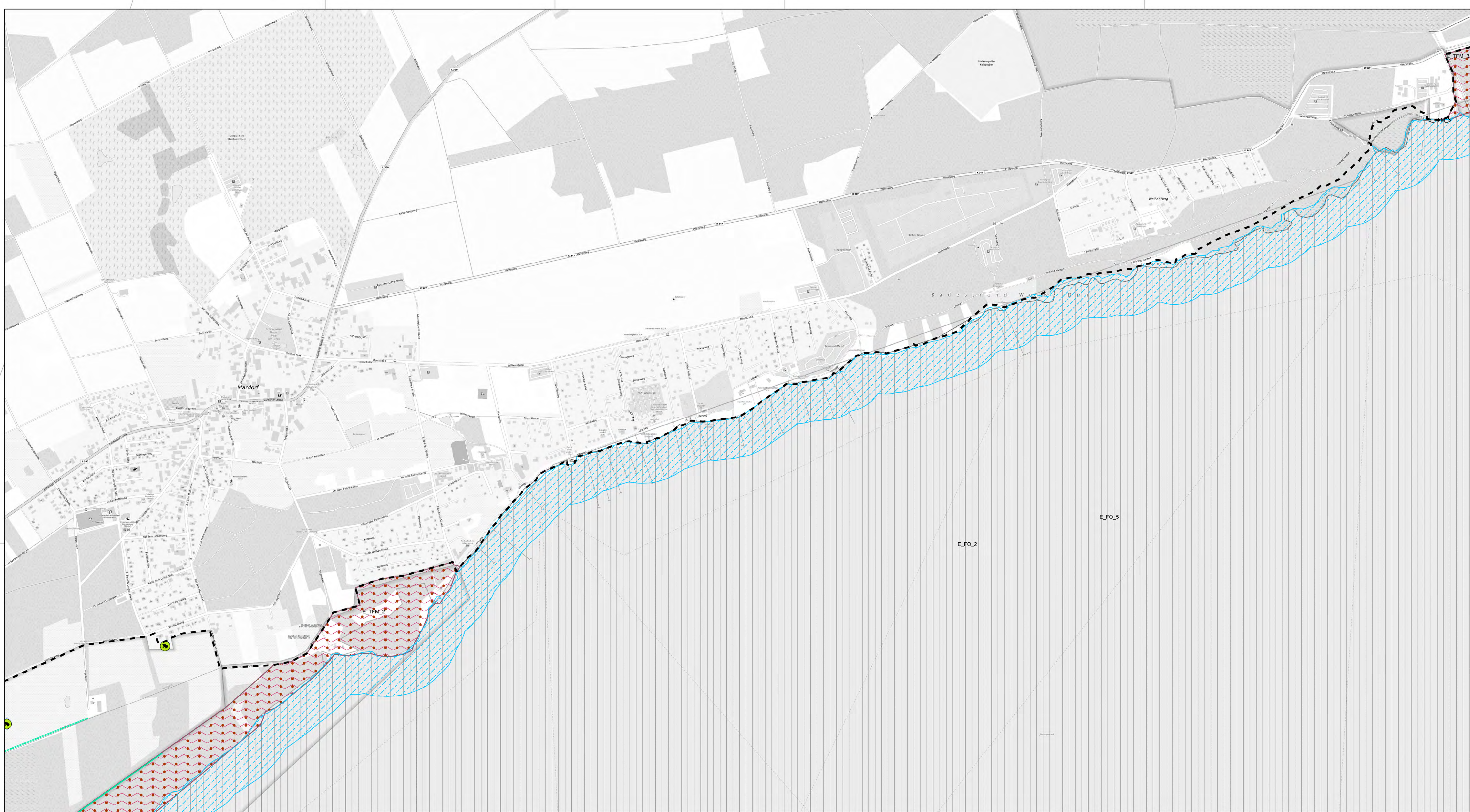


biota - Institut für ökologische Forschung und  
Planung GmbH  
Nebelring 15, 18246 Bützow

Datengrundlage: - TopPlusOpen; © BKG (2024)

Stand: September 2024





### Legende

#### Erhaltungsziele

- Fischotter (E\_FO\_1 - E\_FO\_5)
- Teichfledermaus (E\_TFM\_1 - E\_TFM\_5)

#### Wiederherstellungsziele

- Steinbeißer (WNQ\_SB\_2)
- Kammmolch (WNQ\_KM\_1)
- Steinbeißer (WNQ\_SB\_3) und Schlammpeitzger (WNQ\_SP\_1)

#### Wiederherstellungs- sowie Erhaltungsziele

- Steinbeißer (WNQ\_SB\_1) sowie Schlammpeitzger (E\_SP\_1)

#### Entwicklungsziele

- Fischotter (Z\_FO\_1 und Z\_FO\_2)
- Teichfledermaus (Z\_TFM\_1 und Z\_TFM\_2)

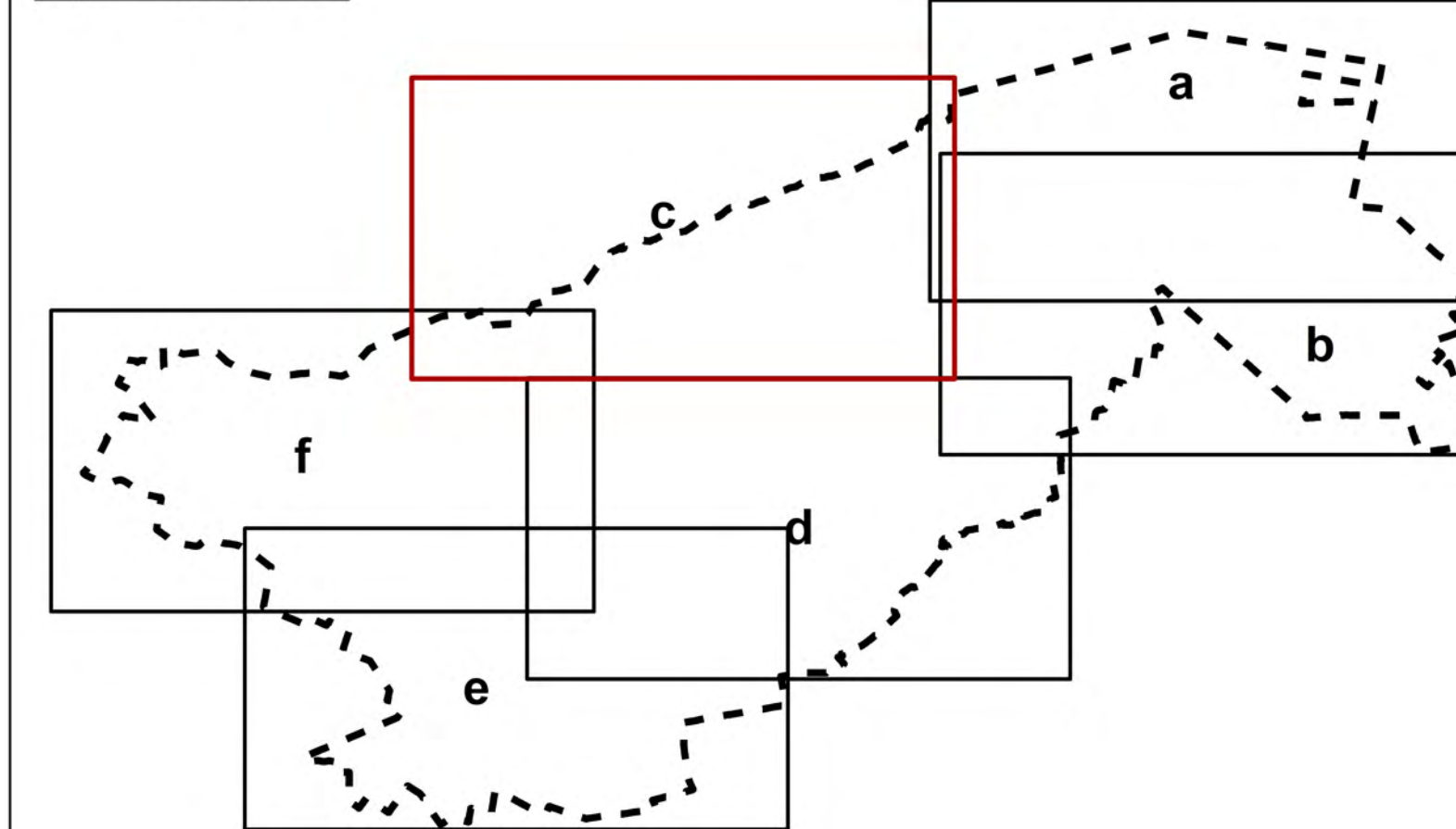
#### Sonstige Schutz- und Entwicklungsziele

- Amphibien
- Europäische Sumpfschildkröte
- Große Moosjungfer
- Heuschrecken
- Wildkatze
- Zauneidechse
- Zierliche Moosjungfer
- Wanderkorridor Biber
- Wanderkorridor Wildkatze und Wolf
- Schlingnatter
- Europäischer Nerz
- Karausche
- Weitere Fledermäuse

#### Nachrichtlich

- Planungsraum

#### Lage im Planungsraum



## Managementplanung im FFH-Gebiet "Steinhuder Meer mit Randbereichen" (DE 3420-331) und im europäischen Vogelschutzgebiet "Steinhuder Meer" (DE 3521-401)

Karte 9c: Erhaltungs- und Wiederherstellungsziele sowie sonstige Schutz- und Entwicklungsziele - FFH-Arten und sonstige Arten

0 0,25 0,5 Kilometer

Dargestellter Maßstab: 1 : 7.000

Hinweis: Der Maßstab gilt nur für die Originalgröße der Karte (A1).

Herausgeber:



Bearbeitung/  
Kartographie:



biota - Institut für ökologische Forschung und Planung GmbH  
Nebelring 15, 18246 Bützow

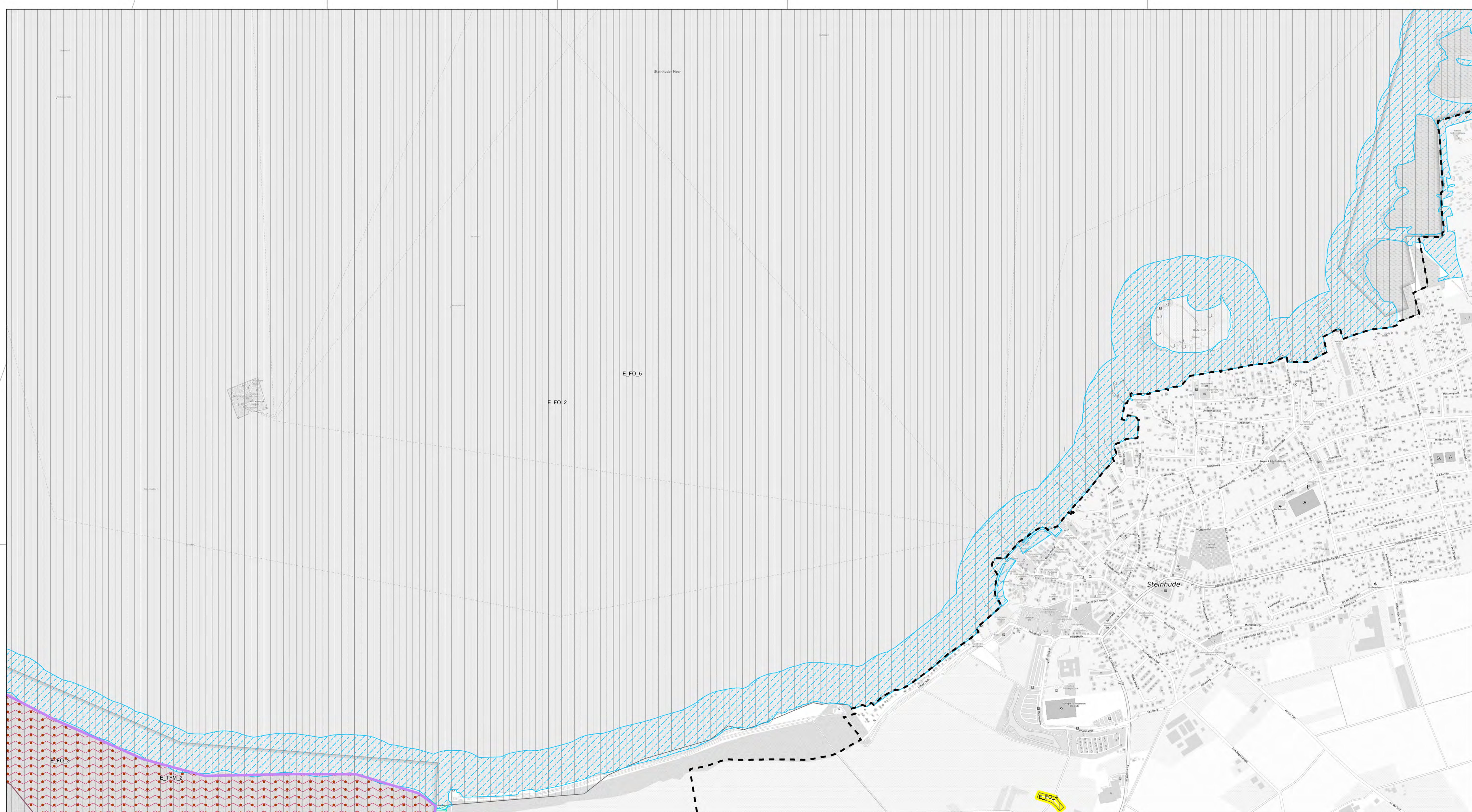
Datengrundlage:

- TopPlusOpen; © BKG (2024)

Stand:

September 2024





**Legende**

**Erhaltungsziele**

- Fischotter (E\_FO\_1 - E\_FO\_5)
- Teichfledermaus (E\_TFM\_1 - E\_TFM\_5)

**Wiederherstellungsziele**

- Steinbeißer (WNQ\_SB\_2)
- Kammmolch (WNQ\_KM\_1)
- Steinbeißer (WNQ\_SB\_3) und Schlammpeitzger (WNQ\_SP\_1)

**Wiederherstellungs- sowie Erhaltungsziele**

- Steinbeißer (WNQ\_SB\_1) sowie Schlammpeitzger (E\_SP\_1)

**Entwicklungsziele**

- Fischotter (Z\_FO\_1 und Z\_FO\_2)
- Teichfledermaus (Z\_TFM\_1 und Z\_TFM\_2)

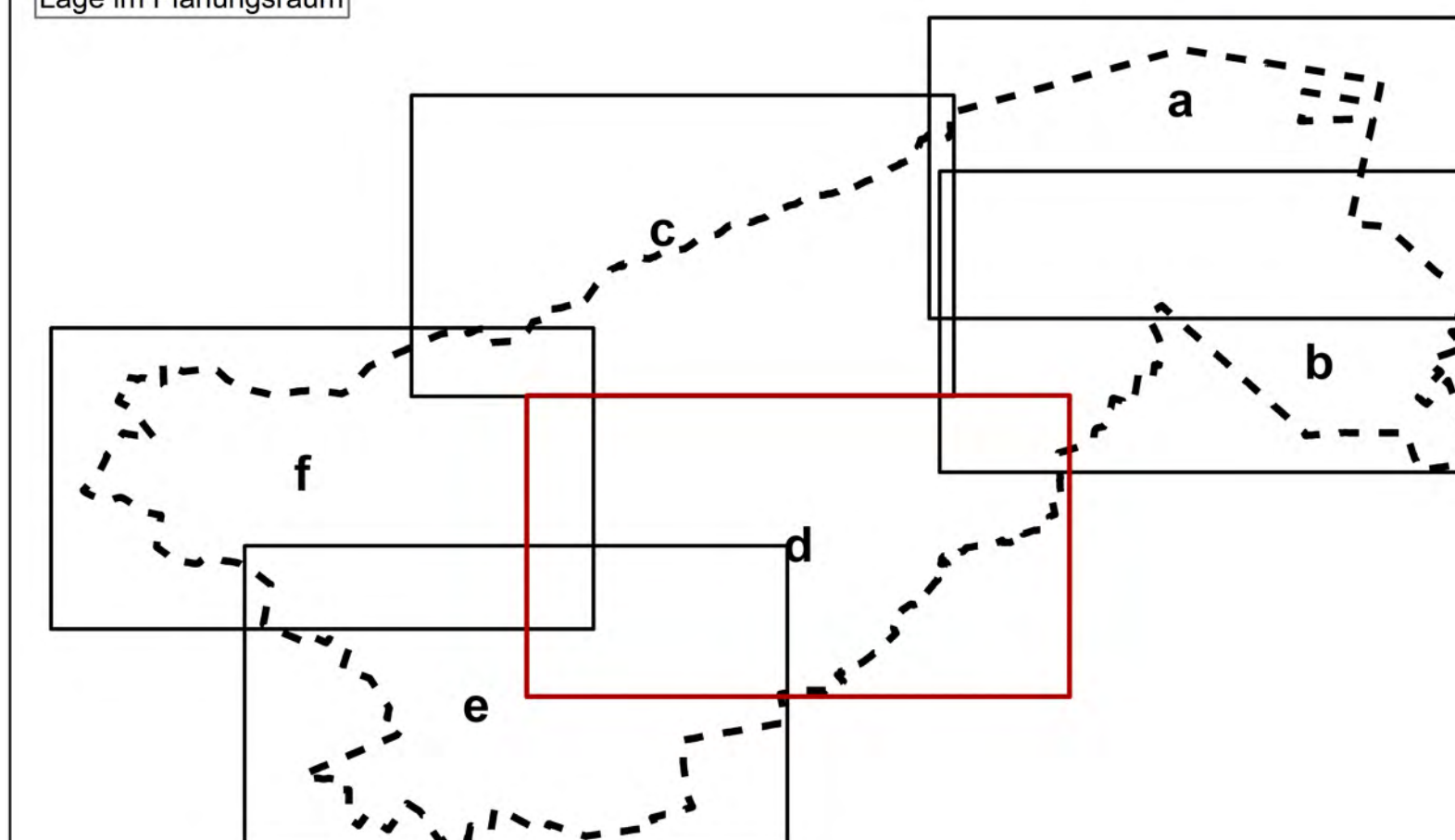
**Sonstige Schutz- und Entwicklungsziele**

- Amphibien
- Europäische Sumpfschildkröte
- Große Moosjungfer
- Heuschrecken
- Wildkatze
- Zauneidechse
- Zierliche Moosjungfer
- Wanderkorridor Biber
- Wanderkorridor Wildkatze und Wolf
- Schlingnatter
- Europäischer Nerz
- Karausche
- Weitere Fledermäuse

**Nachrichtlich**

- Planungsraum

**Lage im Planungsraum**



**Managementplanung im FFH-Gebiet "Steinhuder Meer mit Randbereichen" (DE 3420-331) und im europäischen Vogelschutzgebiet "Steinhuder Meer" (DE 3521-401)**

Karte 9d: Erhaltungs- und Wiederherstellungsziele sowie sonstige Schutz- und Entwicklungsziele - FFH-Arten und sonstige Arten

0 0,25 0,5 Kilometer

Dargestellter Maßstab: 1 : 7.000

Hinweis: Der Maßstab gilt nur für die Originalgröße der Karte (A1).

Herausgeber:



Bearbeitung/  
Kartographie:

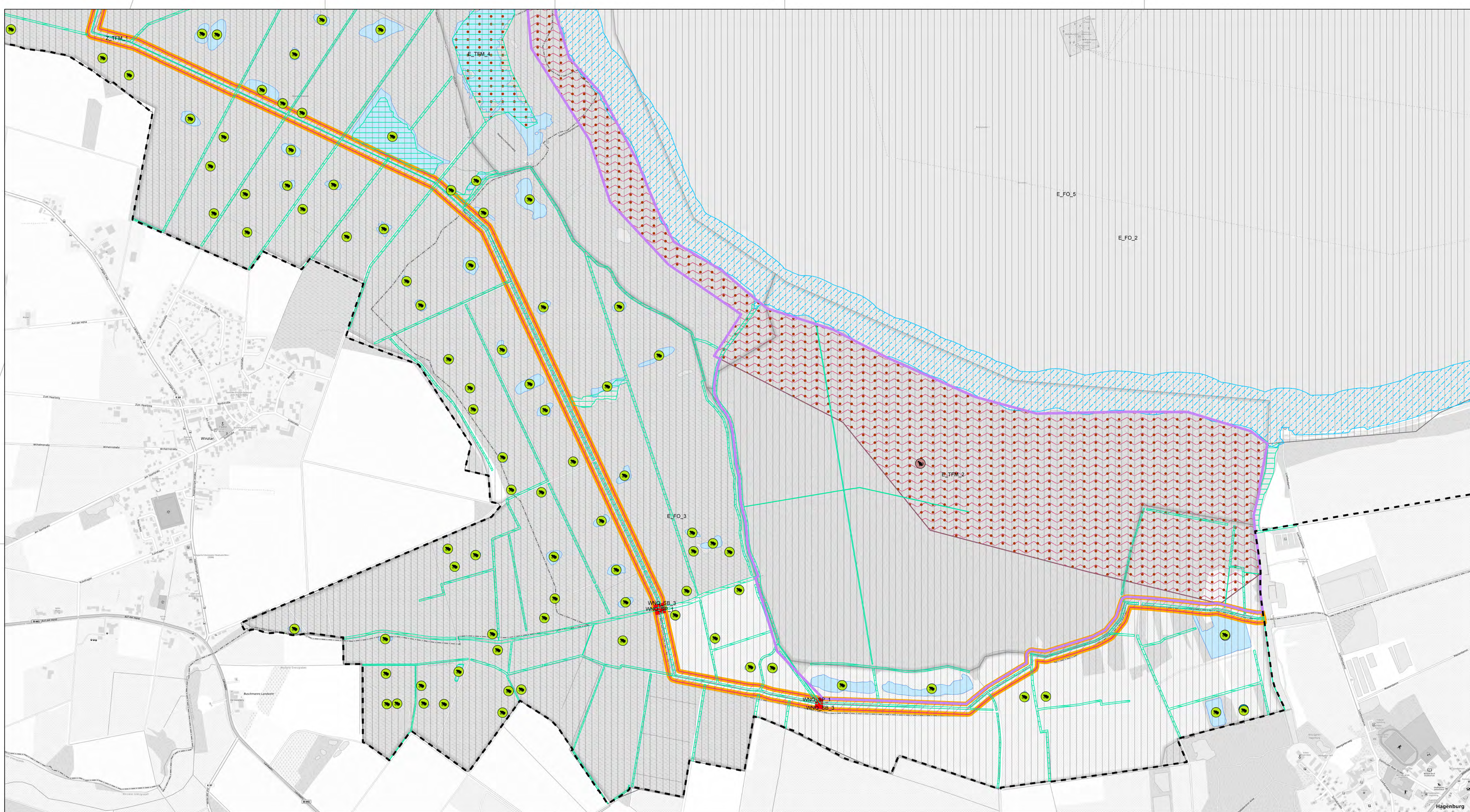


biota - Institut für ökologische Forschung und Planung GmbH  
Nebeling 15, 18246 Bützow

Datengrundlage: - TopPlusOpen; © BKG (2024)

Stand: September 2024





**Legende**

**Erhaltungsziele**

- Fischotter (E\_FO\_1 - E\_FO\_5)
- Teichfledermaus (E\_TFM\_1 - E\_TFM\_5)

**Wiederherstellungsziele**

- Steinbeißer (WNQ\_SB\_2)
- Kammmolch (WNQ\_KM\_1)
- Steinbeißer (WNQ\_SB\_3) und Schlammpeitzger (WNQ\_SP\_1)

**Wiederherstellungs- sowie Erhaltungsziele**

- Steinbeißer (WNQ\_SB\_1) sowie Schlammpeitzger (E\_SP\_1)

**Entwicklungsziele**

- Fischotter (Z\_FO\_1 und Z\_FO\_2)
- Teichfledermaus (Z\_TFM\_1 und Z\_TFM\_2)

**Sonstige Schutz- und Entwicklungsziele**

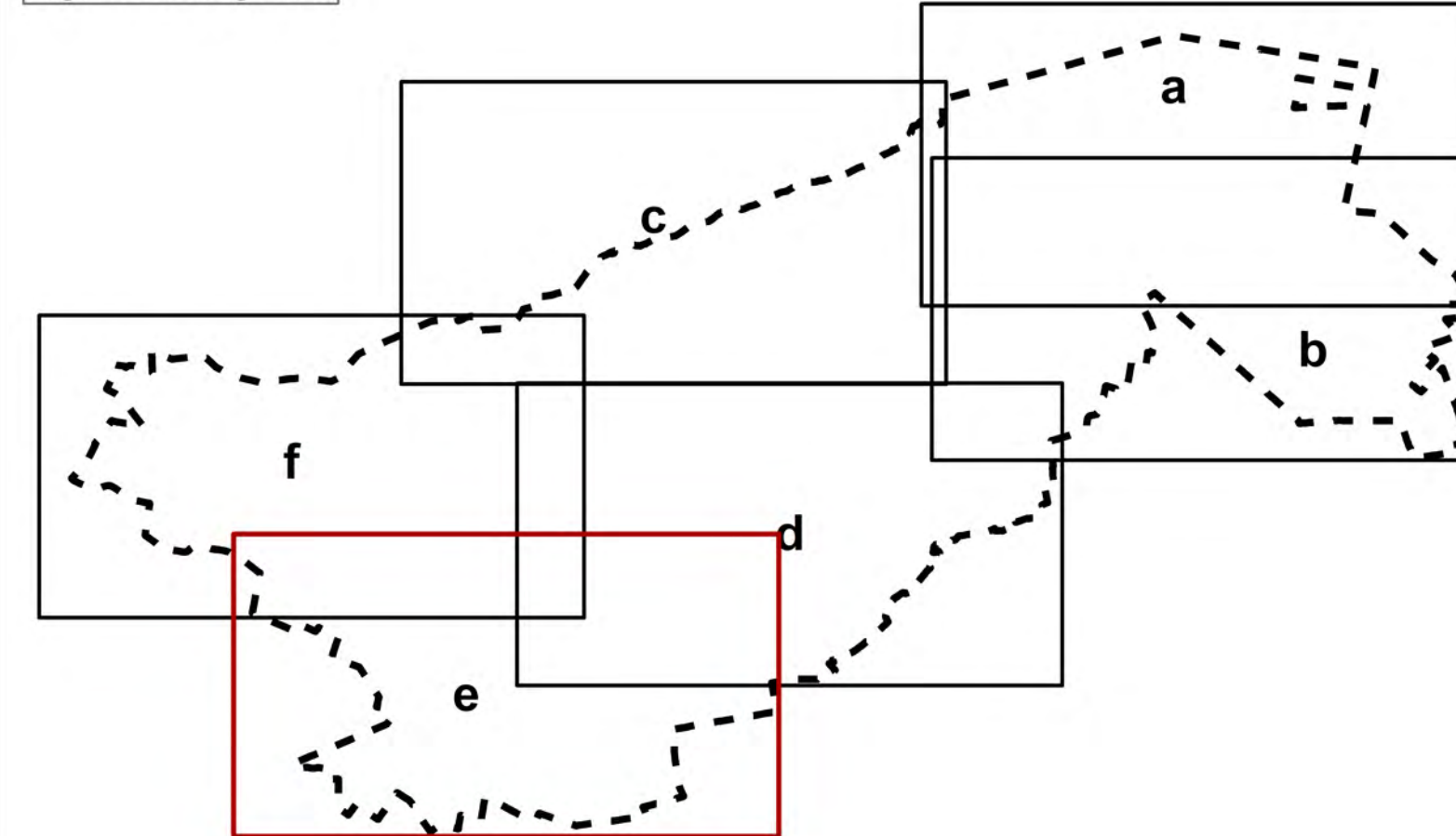
- Amphibien
- Europäische Sumpfschildkröte
- Große Moosjungfer
- Heuschrecken
- Wildkatze
- Zauneidechse
- Zierliche Moosjungfer

- Wanderkorridor Biber
- Wanderkorridor Wildkatze und Wolf
- Schlingnatter
- Europäischer Nerz
- Karausche
- Weitere Fledermäuse

**Nachrichtlich**


- Planungsraum

**Lage im Planungsraum**



**Managementplanung im FFH-Gebiet "Steinhuder Meer mit Randbereichen" (DE 3420-331) und im europäischen Vogelschutzgebiet "Steinhuder Meer" (DE 3521-401)**

Karte 9e: Erhaltungs- und Wiederherstellungsziele sowie sonstige Schutz- und Entwicklungsziele - FFH-Arten und sonstige Arten



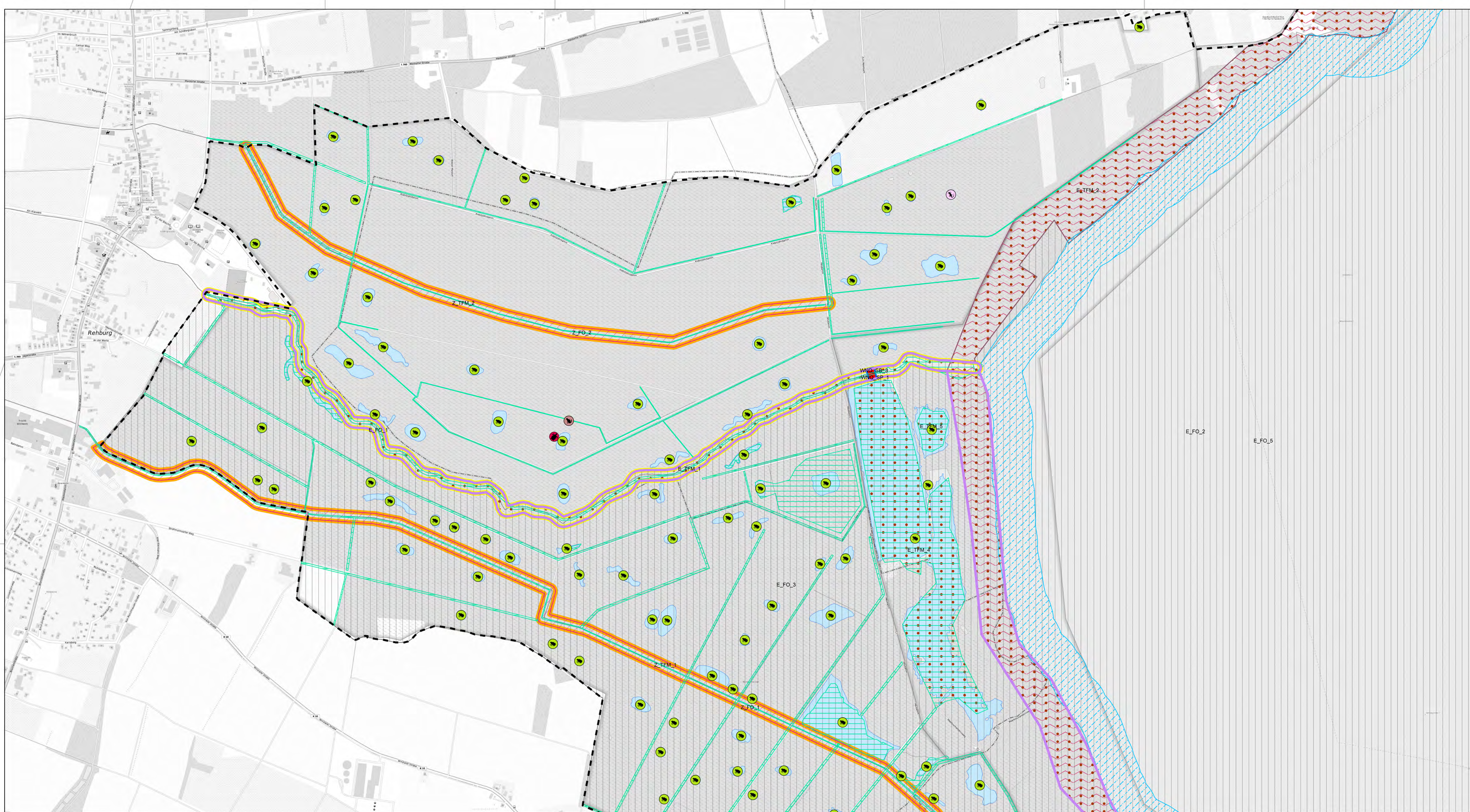
Herausgeber: Region Hannover

Bearbeitung/ Kartographie: biota - Institut für ökologische Forschung und Planung GmbH, Nebelring 15, 18246 Bützow

Datengrundlage: - TopPlusOpen; © BKG (2024)

Stand: September 2024





**Legende**

**Erhaltungsziele**

- Fischotter (E\_FO\_1 - E\_FO\_5)
- Teichfledermaus (E\_TFM\_1 - E\_TFM\_5)

**Wiederherstellungsziele**

- Steinbeißer (WNQ\_SB\_2)
- Kammmolch (WNQ\_KM\_1)
- Steinbeißer (WNQ\_SB\_3) und Schlammpeitzger (WNQ\_SP\_1)

**Wiederherstellungs- sowie Erhaltungsziele**

- Steinbeißer (WNQ\_SB\_1) sowie Schlammpeitzger (E\_SP\_1)

**Entwicklungsziele**

- Fischotter (Z\_FO\_1 und Z\_FO\_2)
- Teichfledermaus (Z\_TFM\_1 und Z\_TFM\_2)

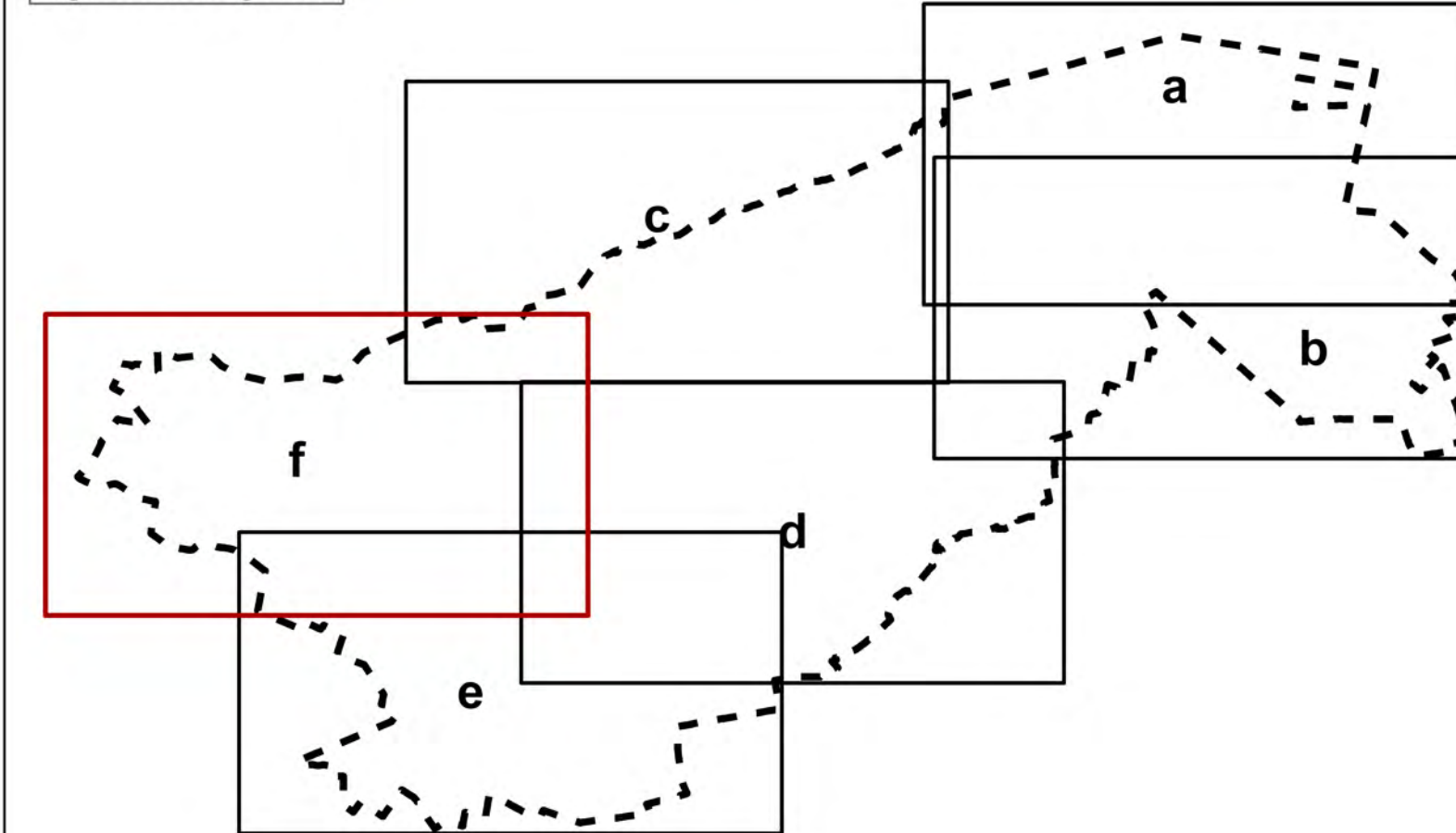
**Sonstige Schutz- und Entwicklungsziele**

- Amphibien
- Europäische Sumpfschildkröte
- Große Moosjungfer
- Heuschrecken
- Wildkatze
- Zauneidechse
- Zierliche Moosjungfer
- Wanderkorridor Biber
- Wanderkorridor Wildkatze und Wolf
- Schlingnatter
- Europäischer Nerz
- Karausche
- Weitere Fledermäuse

**Nachrichtlich**

- Planungsraum

**Lage im Planungsraum**



**Managementplanung im FFH-Gebiet "Steinhuder Meer mit Randbereichen" (DE 3420-331) und im europäischen Vogelschutzgebiet "Steinhuder Meer" (DE 3521-401)**

Karte 9f: **Erhaltungs- und Wiederherstellungsziele sowie sonstige Schutz- und Entwicklungsziele - FFH-Arten und sonstige Arten**

0 0,25 0,5 Kilometer

Dargestellter Maßstab: 1 : 7.000

Hinweis: Der Maßstab gilt nur für die Originalgröße der Karte (A1).

Herausgeber:



Bearbeitung/  
Kartographie:



biota - Institut für ökologische Forschung und Planung GmbH  
Nebelring 15, 18246 Bützow

Datengrundlage: - TopPlusOpen; © BKG (2024)

Stand: September 2024