









Legende


Erhaltungsziele

-  Knäkente (Z_BvWa_E/WN_10)
-  Rot- und Schwarzmilan (Z_GV_E/WN_3) - gesamter Planungsraum
-  Neuntöter (Z_NL_E_12)
-  Bekassine und Kiebitz (Z_WV_E/WN_11)
-  Wachtelkönig (Z_Wk_E_2)
-  Nachtschwalbe (Z_Zm_E_1)

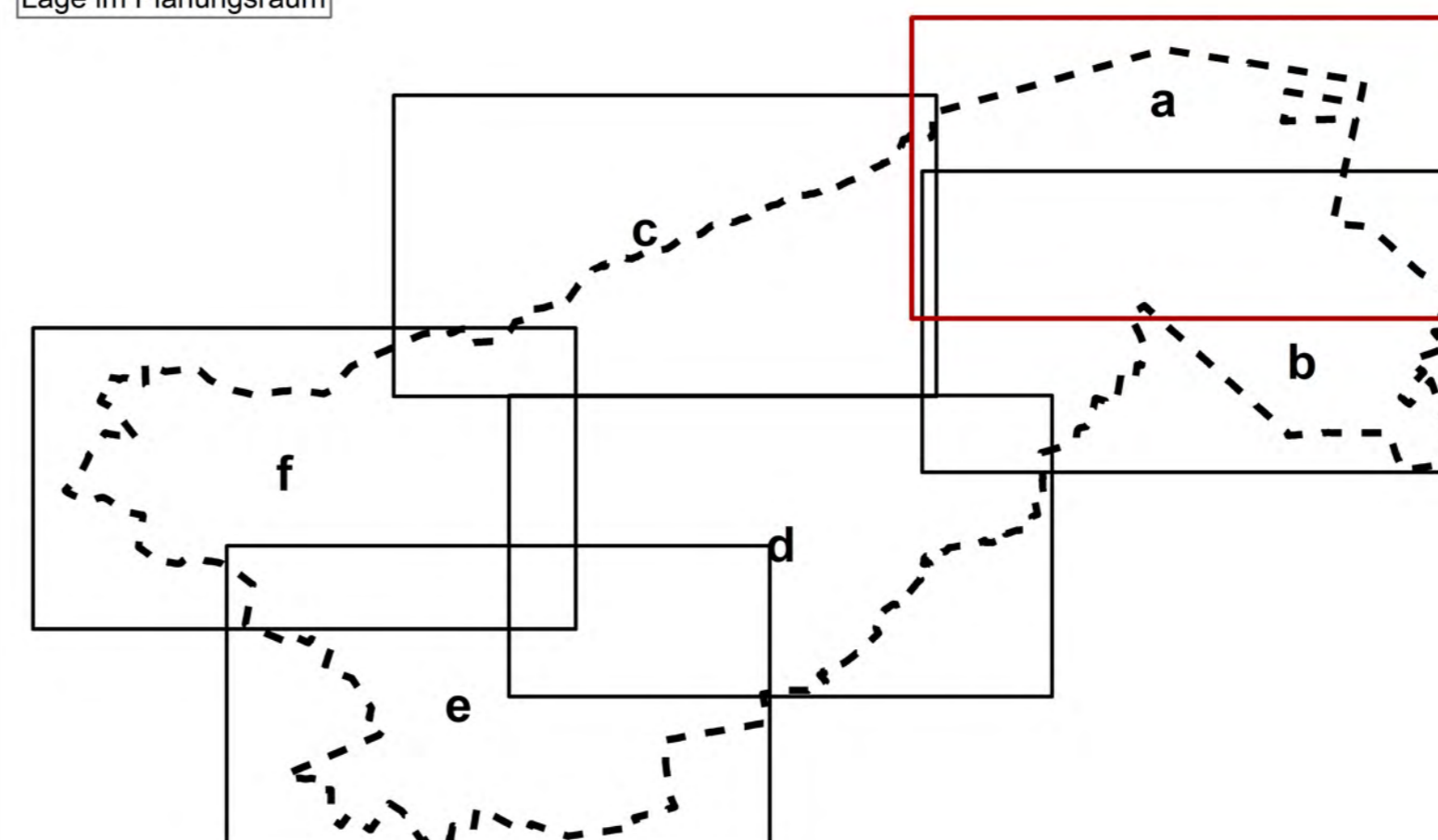
Wiederherstellungsziele

-  Tüpfelsumpfhuhn (Z_Tsh_WN_4)
-  Wasserralle (Z_Wr_E_6)

Nachrichtlich

-  Planungsraum

Lage im Planungsraum



Managementplanung im FFH-Gebiet "Steinhuder Meer mit Randbereichen" (DE 3420-331) und im europäischen Vogelschutzgebiet "Steinhuder Meer" (DE 3521-401)

Karte 10a: Erhaltungs- und Wiederherstellungsziele - Vorrangig planungsrelevante Brutvogelarten (Priorität 1)

0 0,25 0,5
Kilometer
Dargestellter Maßstab: 1 : 7.000
Hinweis: Der Maßstab gilt nur für die Originalgröße der Karte (A1).

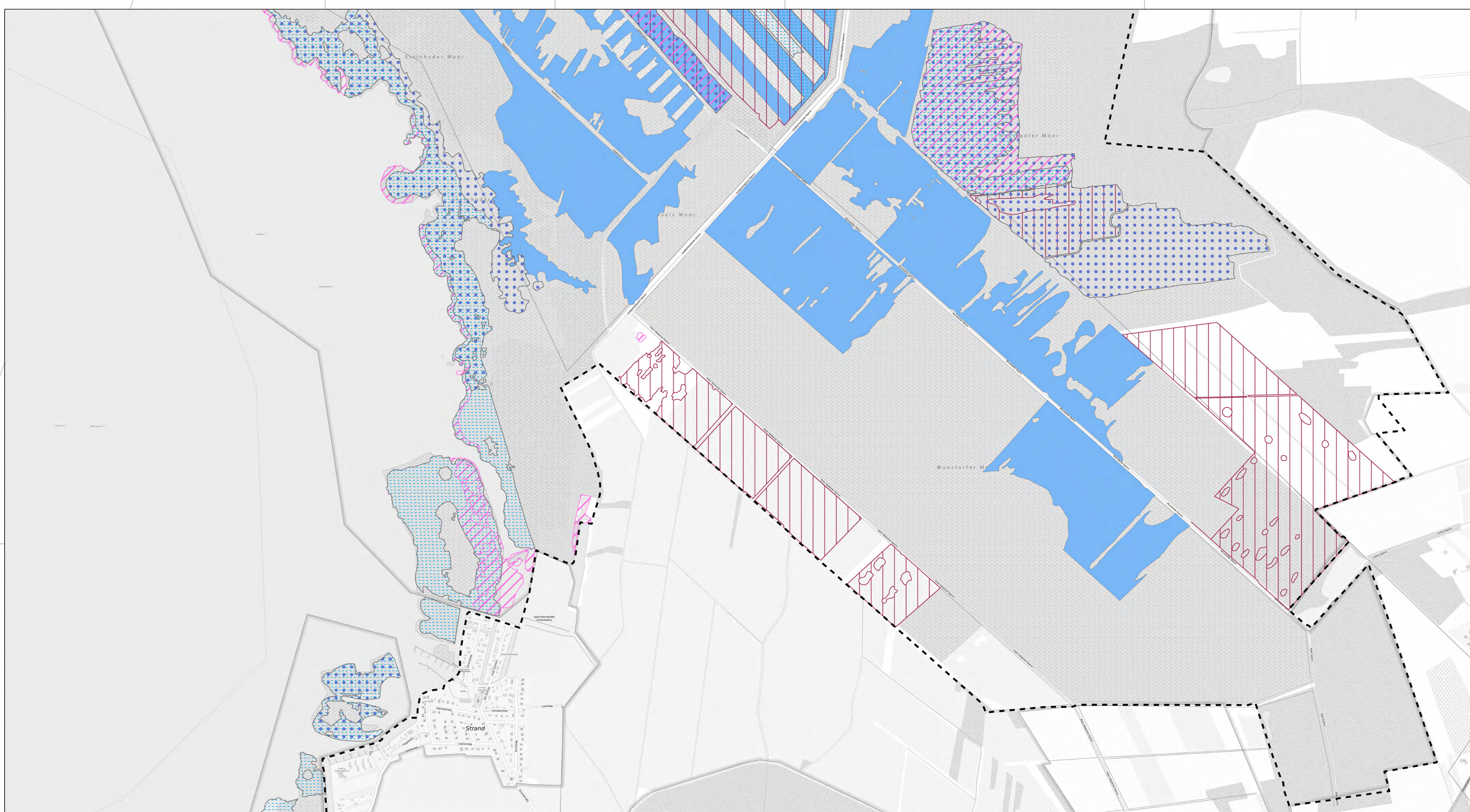
Herausgeber:

Region Hannover

Bearbeitung/
Kartographie:  biota - Institut für ökologische Forschung und Planung GmbH
Nebeling 15, 18246 Bützow

Datengrundlage: - TopPlusOpen; © BKG (2024)

Stand: September 2024



Legende

Erhaltungsziele

- Knäkente (Z_BvWa_E/WN_10)
- Rot- und Schwarzmilan (Z_GV_E/WN_3) - gesamter Planungsraum
- Neuntöter (Z_Nt_E_12)
- Bekassine und Kiebitz (Z_WVv_E/WN_11)
- Wachtelkönig (Z_Wk_E_2)
- Nachtschwalbe (Z_Zm_E_1)

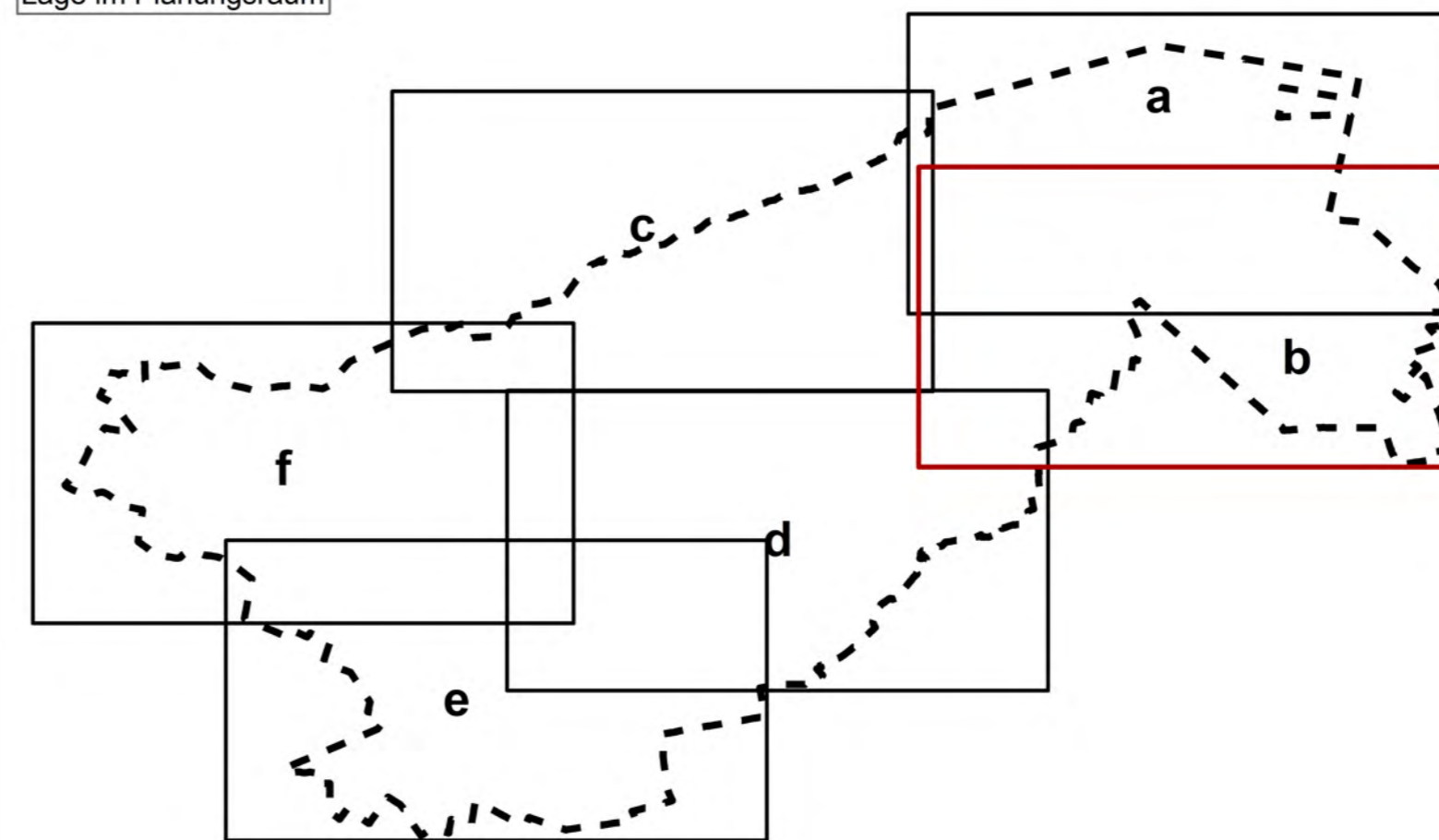
Wiederherstellungsziele

- Tüpfelsumpfpfuh (Z_Tsh_WN_4)
- Wasserralle (Z_Wr_E_6)

Nachrichtlich

- Planungsraum

Lage im Planungsraum



Managementplanung im FFH-Gebiet "Steinhuder Meer mit Randbereichen" (DE 3420-331) und im europäischen Vogelschutzgebiet "Steinhuder Meer" (DE 3521-401)

Karte 10b: Erhaltungs- und Wiederherstellungsziele - Vorrangig planungsrelevante Brutvogelarten (Priorität 1)

0 0,25 0,5
Kilometer
Dargestellter Maßstab: 1 : 7.000
Hinweis: Der Maßstab gilt nur für die Originalgröße der Karte (A1).

Herausgeber:
 Region Hannover

Bearbeitung/
Kartographie: biota - Institut für ökologische Forschung und Planung GmbH
Nebeling 15, 18246 Bützow

Datengrundlage: - TopPlusOpen; © BKG (2024)

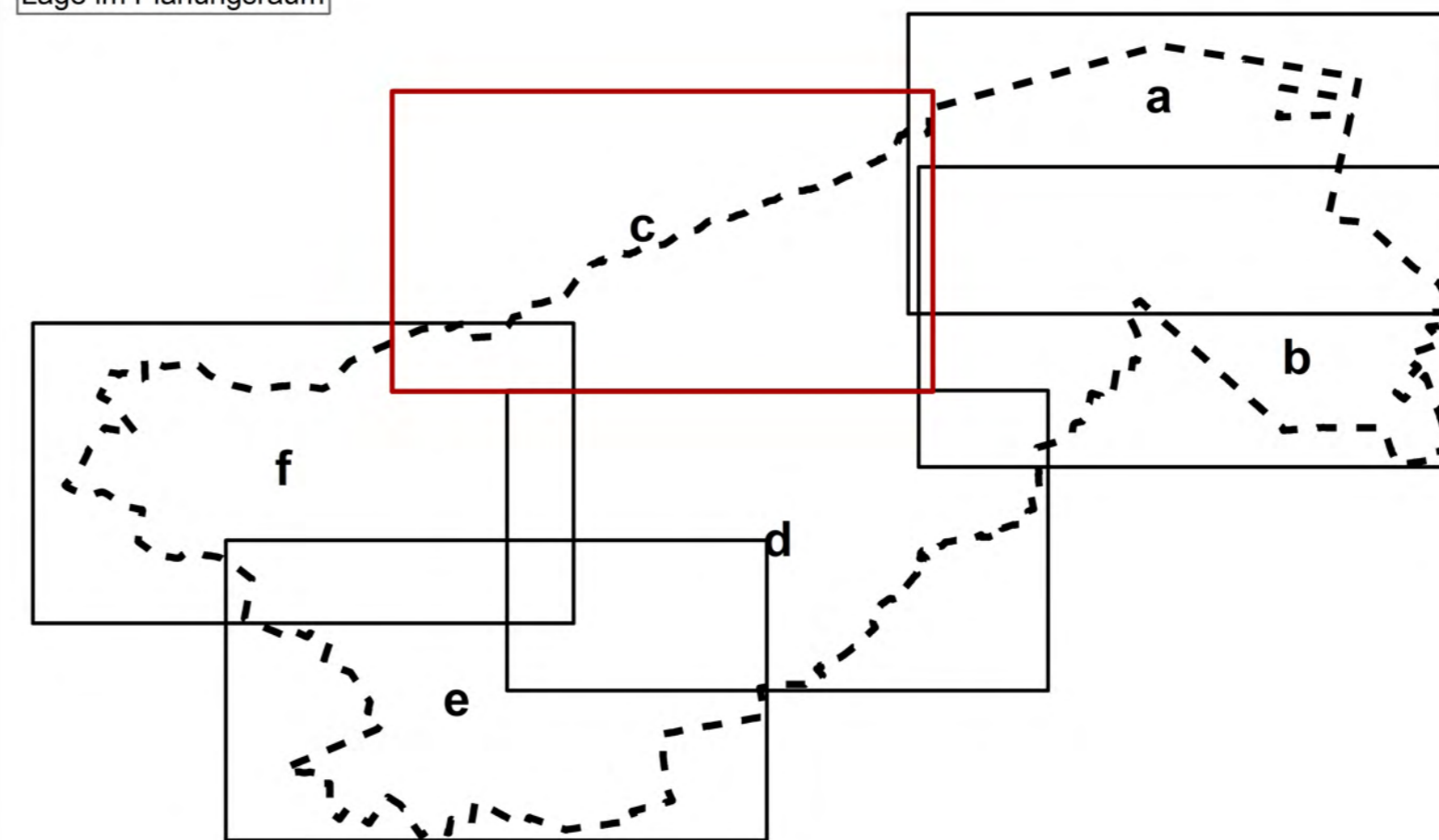
Stand: September 2024



Legende

- | | | |
|---|--|---|
| <p>Erhaltungsziele</p> <ul style="list-style-type: none"> Knäkente (Z_BvWa_E/WN_10) Rot- und Schwarzmilan (Z_GV_E/WN_3) - gesamter Planungsraum Neuntöter (Z_Nt_E_12) Bekassine und Kiebitz (Z_WVv_E/WN_11) Wachtelkönig (Z_Wk_E_2) Nachtschwalbe (Z_Zm_E_1) | <p>Wiederherstellungsziele</p> <ul style="list-style-type: none"> Tüpfelsumpfhuhn (Z_Tsh_WN_4) Wasserralle (Z_Wr_E_6) | <p>Nachrichtlich</p> <ul style="list-style-type: none"> Planungsraum |
|---|--|---|

Lage im Planungsraum



Managementplanung im FFH-Gebiet "Steinhuder Meer mit Randbereichen" (DE 3420-331) und im europäischen Vogelschutzgebiet "Steinhuder Meer" (DE 3521-401)

Karte 10c: Erhaltungs- und Wiederherstellungsziele - Vorrangig planungsrelevante Brutvogelarten (Priorität 1)

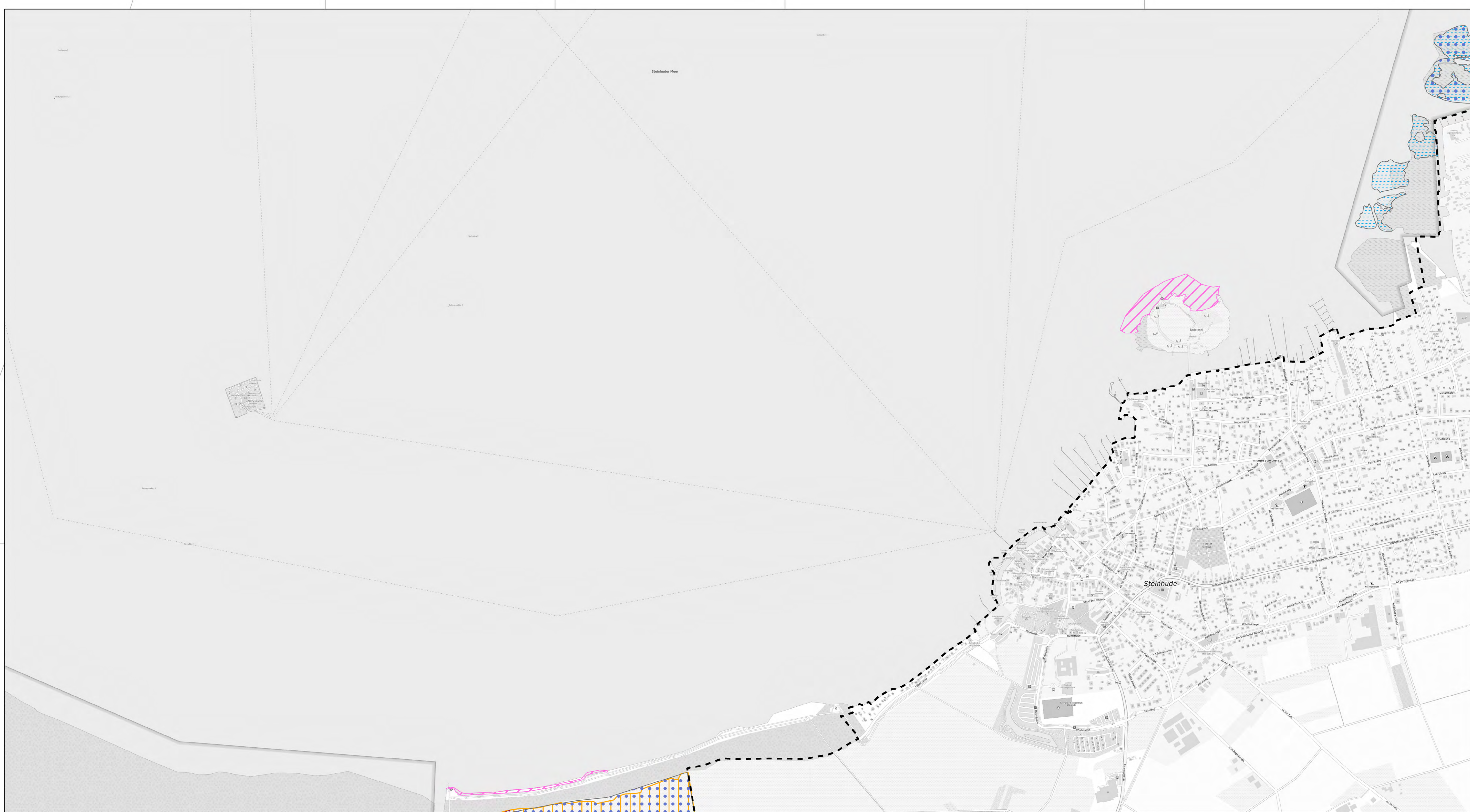
0 0,25 0,5 Kilometer
 Dargestellter Maßstab: 1 : 7.000
 Hinweis: Der Maßstab gilt nur für die Originalgröße der Karte (A1).

Herausgeber:
 Region Hannover

Bearbeitung/
 Kartographie: biota - Institut für ökologische Forschung und Planung GmbH
 Nebelring 15, 18246 Bützow

Datengrundlage: - TopPlusOpen; © BKG (2024)

Stand: September 2024



Legende

Erhaltungsziele

- Knäkente (Z_BvWa_E/WN_10)
- Rot- und Schwarzmilan (Z_GV_E/WN_3) - gesamter Planungsraum
- Neuntöter (Z_Nt_E_12)
- Bekassine und Kiebitz (Z_WVv_E/WN_11)
- Wachtelkönig (Z_Wk_E_2)
- Nachtschwalbe (Z_Zm_E_1)

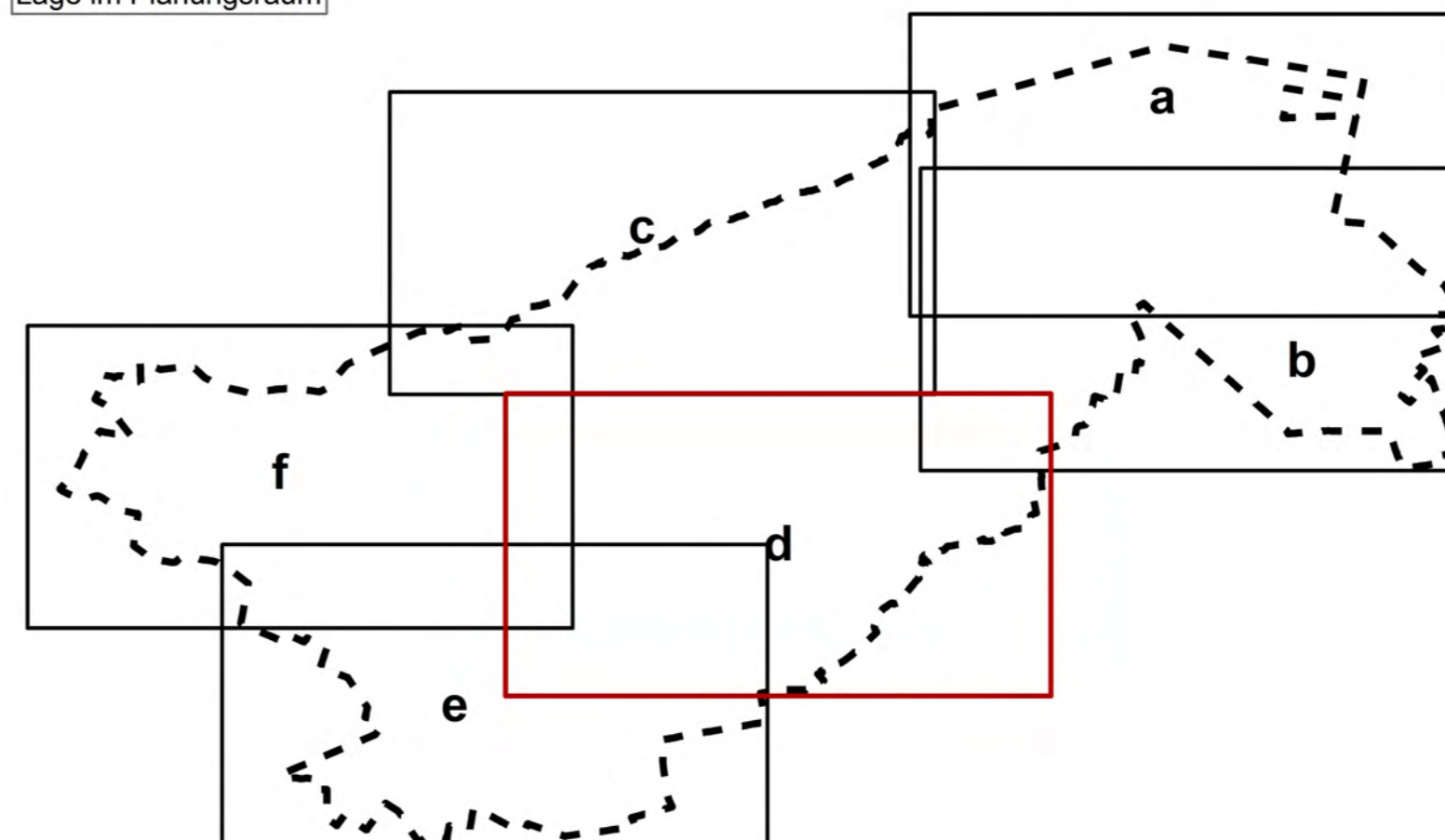
Wiederherstellungsziele

- Tüpfelsumpfhuhn (Z_Tsh_WN_4)
- Wasserralle (Z_Wr_E_6)

Nachrichtlich

- Planungsraum

Lage im Planungsraum



Managementplanung im FFH-Gebiet "Steinhuder Meer mit Randbereichen" (DE 3420-331) und im europäischen Vogelschutzgebiet "Steinhuder Meer" (DE 3521-401)

Karte 10d: Erhaltungs- und Wiederherstellungsziele - Vorrangig planungsrelevante Brutvogelarten (Priorität 1)

0 0,25 0,5 Kilometer

Dargestellter Maßstab: 1 : 7.000

Hinweis: Der Maßstab gilt nur für die Originalgröße der Karte (A1).

Herausgeber:



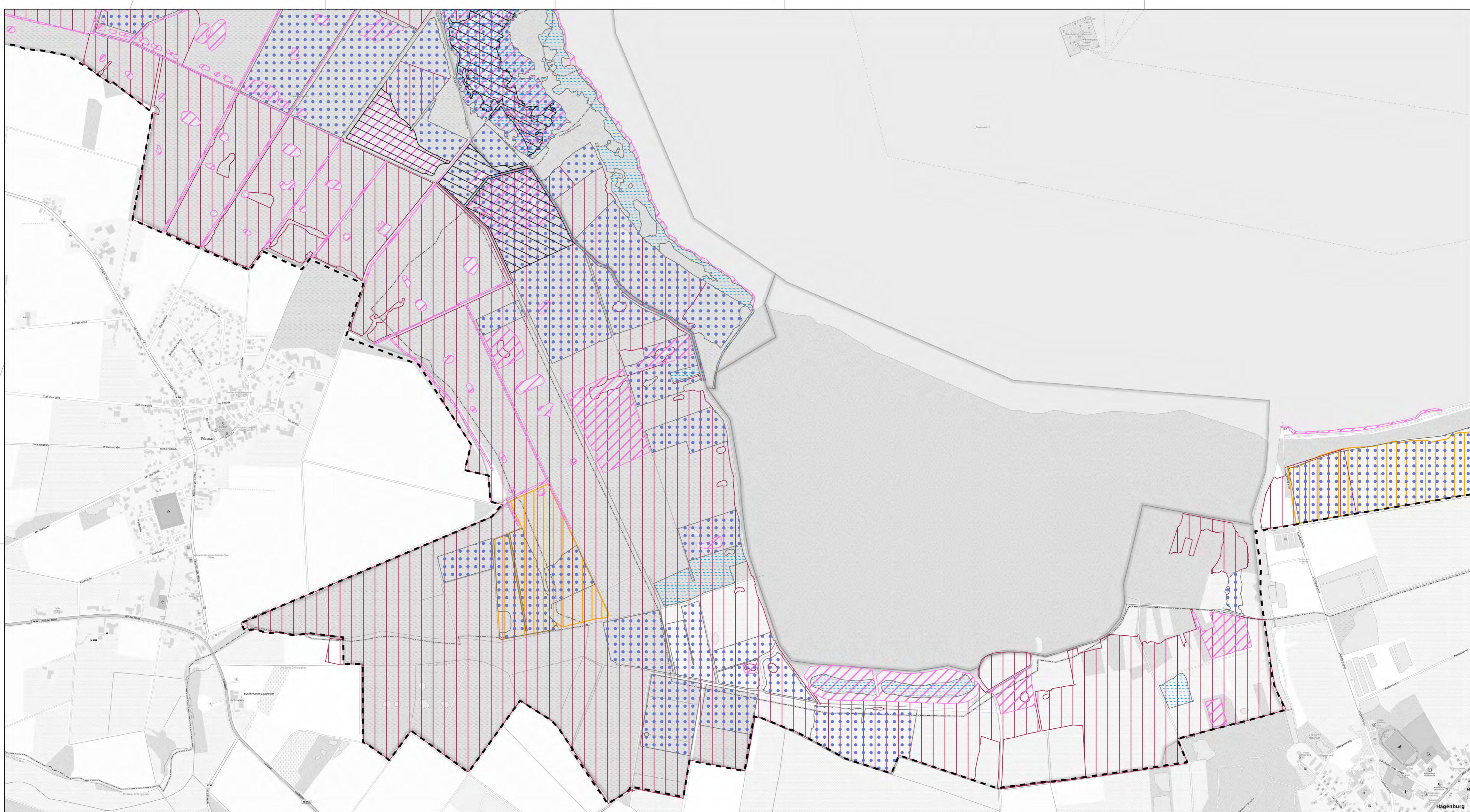
Bearbeitung/
Kartographie:



biota - Institut für ökologische Forschung und
Planung GmbH
Nebelring 15, 18246 Bützow

Datengrundlage: - TopPlusOpen; © BKG (2024)

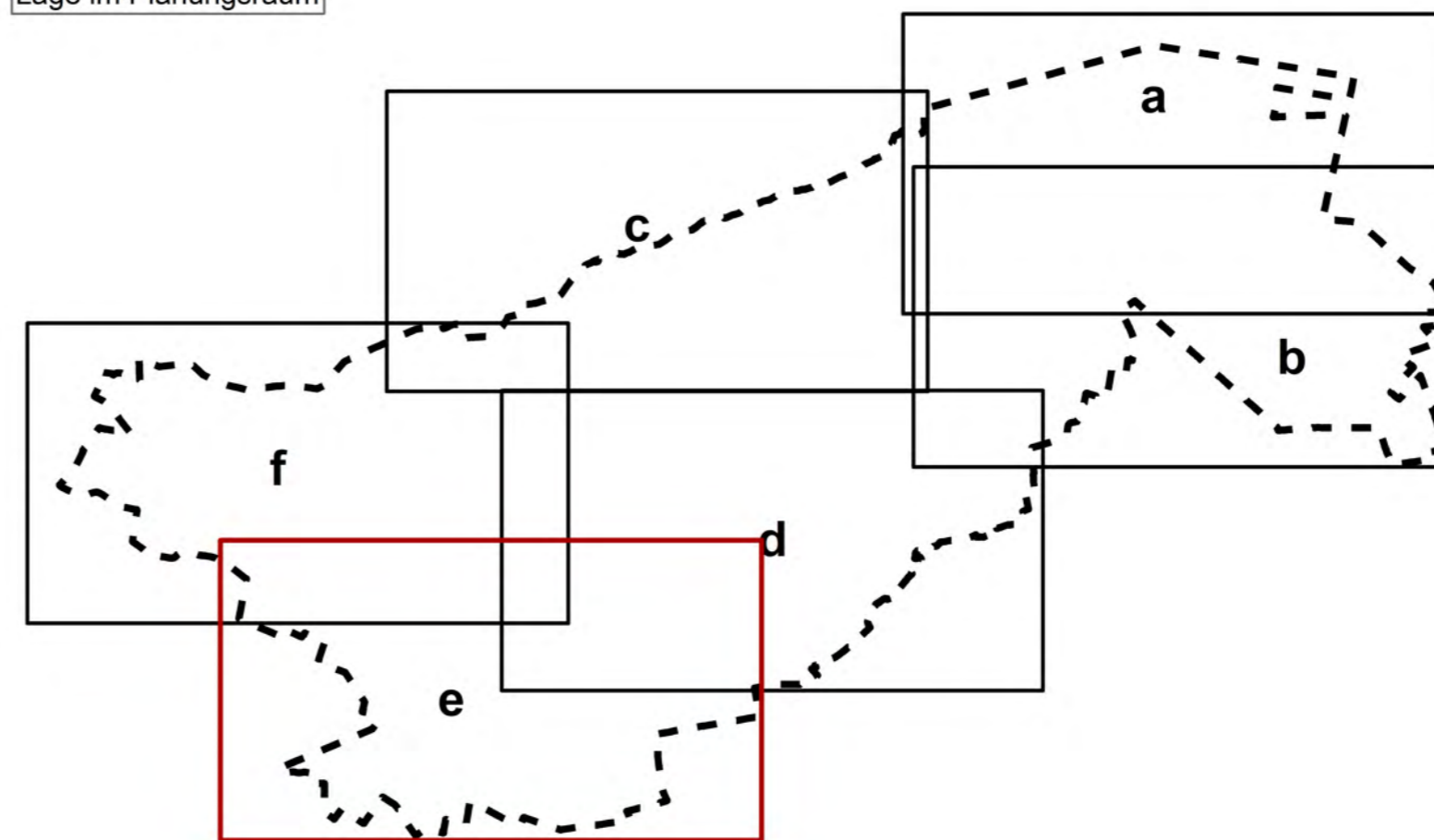
Stand: September 2024



Legende

- | | | |
|--|--|---|
| <p>Erhaltungsziele</p> <ul style="list-style-type: none"> Knäkente (Z_BvWa_E/WN_10) Rot- und Schwarzmilan (Z_GV_E/WN_3) - gesamter Planungsraum Neuntöter (Z_NL_E_12) Bekassine und Kiebitz (Z_WV_E/WN_11) Wachtelkönig (Z_Wk_E_2) Nachtschwalbe (Z_Zm_E_1) | <p>Wiederherstellungsziele</p> <ul style="list-style-type: none"> Tüpfelsumpfpfuh (Z_Tsh_WN_4) Wasserralle (Z_Wr_E_6) | <p>Nachrichtlich</p> <ul style="list-style-type: none"> Planungsraum |
|--|--|---|

Lage im Planungsraum



Managementplanung im FFH-Gebiet "Steinhuder Meer mit Randbereichen" (DE 3420-331) und im europäischen Vogelschutzgebiet "Steinhuder Meer" (DE 3521-401)

Karte 10e: Erhaltungs- und Wiederherstellungsziele - Vorrangig planungsrelevante Brutvogelarten (Priorität 1)

0 0,25 0,5 Kilometer
 Dargestellter Maßstab: 1 : 7.000
 Hinweis: Der Maßstab gilt nur für die Originalgröße der Karte (A1).

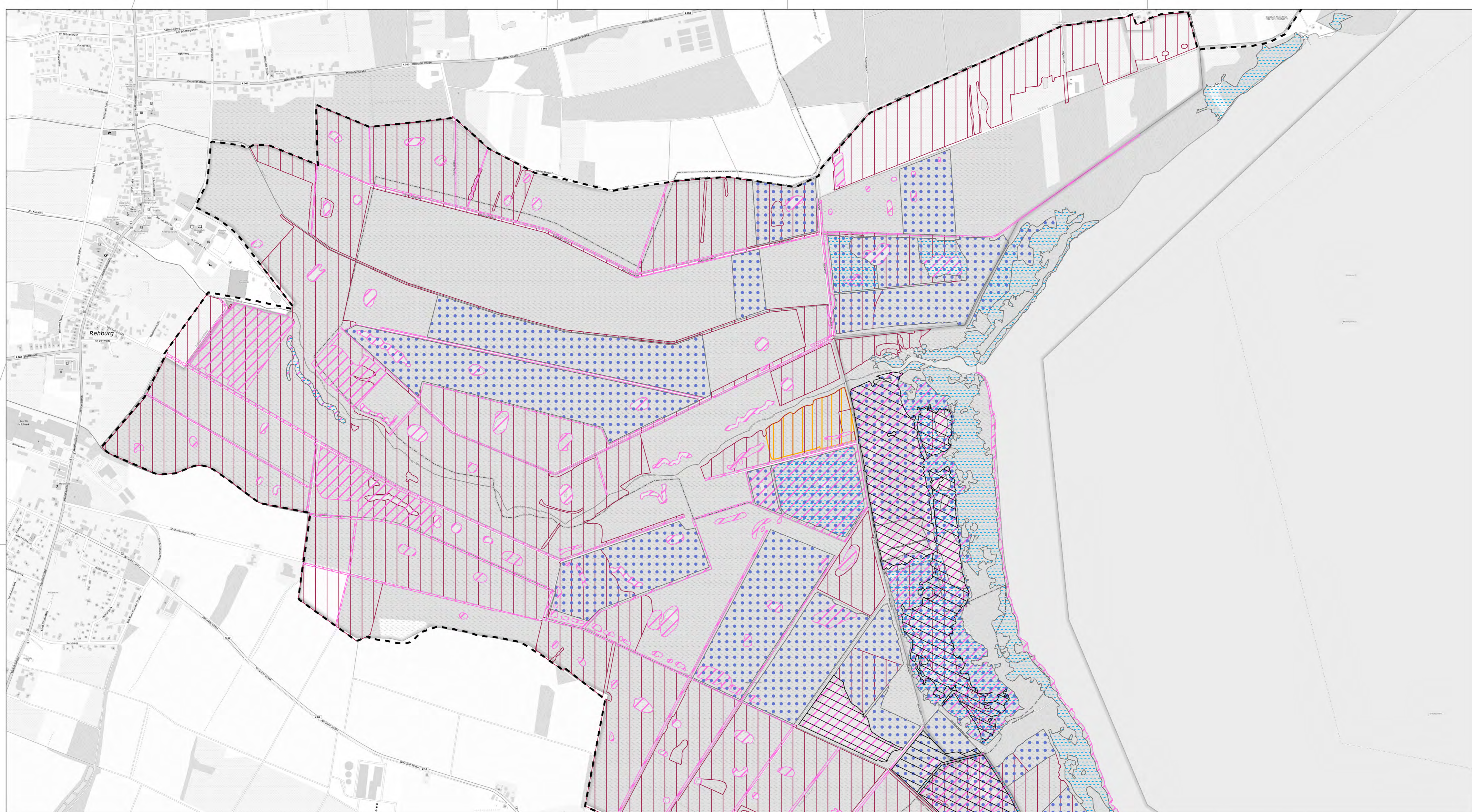
Herausgeber:

 Region Hannover

Bearbeitung/
 Kartographie: biota - Institut für ökologische Forschung und Planung GmbH
 Nebelring 15, 18246 Bützow

Datengrundlage: - TopPlusOpen; © BKG (2024)

Stand: September 2024



Legende

Erhaltungsziele

- Knäkente (Z_BvWa_E/WN_10)
- Rot- und Schwarzmilan (Z_GV_E/WN_3) - gesamter Planungsraum
- Neuntöter (Z_NL_E_12)
- Bekassine und Kiebitz (Z_WVv_E/WN_11)
- Wachtelkönig (Z_Wk_E_2)
- Nachtschwalbe (Z_Zm_E_1)

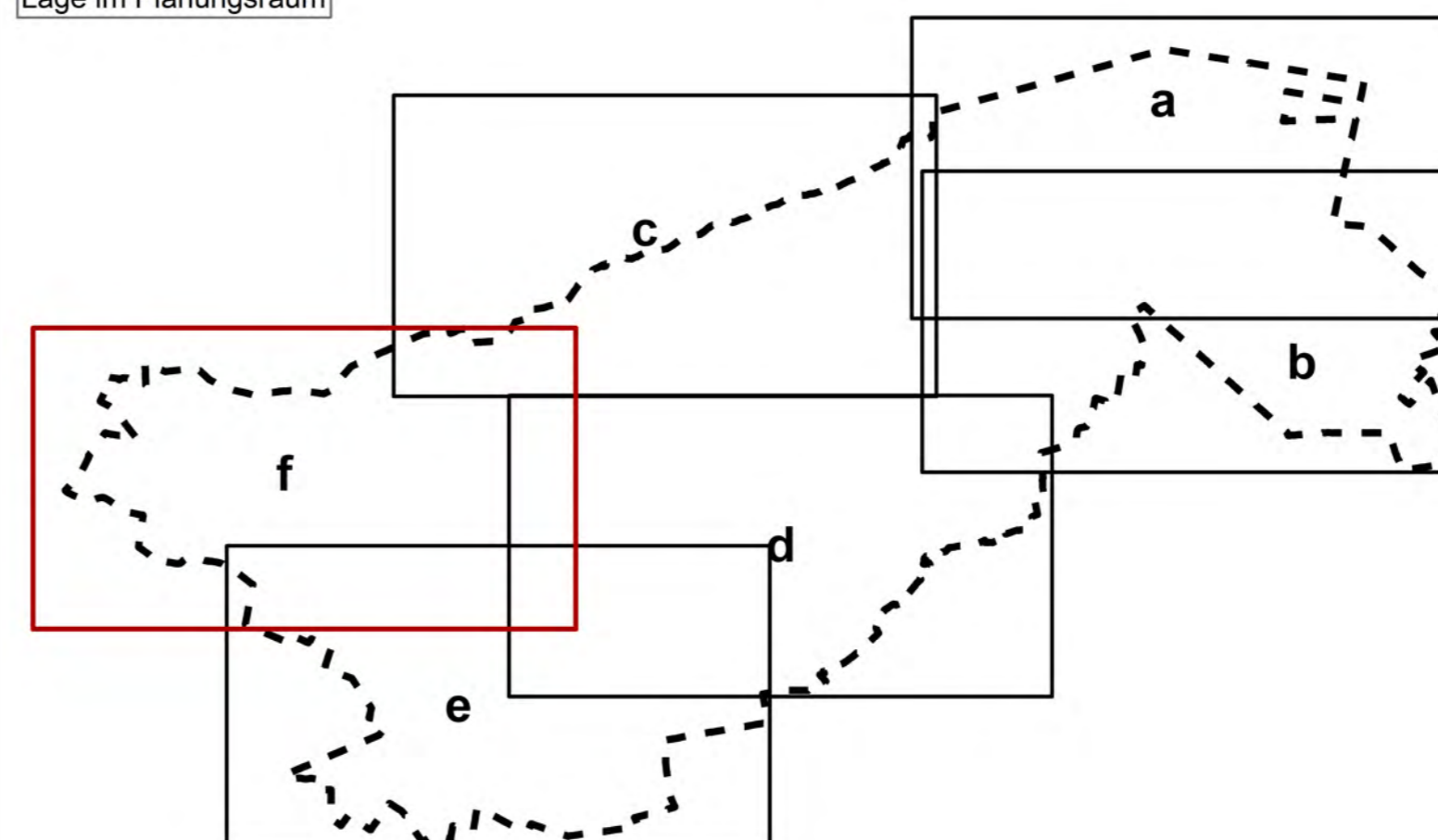
Wiederherstellungsziele

- Tüpfelsumpfhuhn (Z_Tsh_WN_4)
- Wasserralle (Z_Wr_E_6)

Nachrichtlich

- Planungsraum

Lage im Planungsraum



Managementplanung im FFH-Gebiet "Steinhuder Meer mit Randbereichen" (DE 3420-331) und im europäischen Vogelschutzgebiet "Steinhuder Meer" (DE 3521-401)

Karte 10f: Erhaltungs- und Wiederherstellungsziele - Vorrangig planungsrelevante Brutvogelarten (Priorität 1)

0 0,25 0,5
Kilometer
Dargestellter Maßstab: 1 : 7.000
Hinweis: Der Maßstab gilt nur für die Originalgröße der Karte (A1).

Herausgeber:

Region Hannover

Bearbeitung/
Kartographie: biota - Institut für ökologische Forschung und Planung GmbH
Nebelring 15, 18246 Bützow

Datengrundlage: - TopPlusOpen; © BKG (2024)

Stand: September 2024