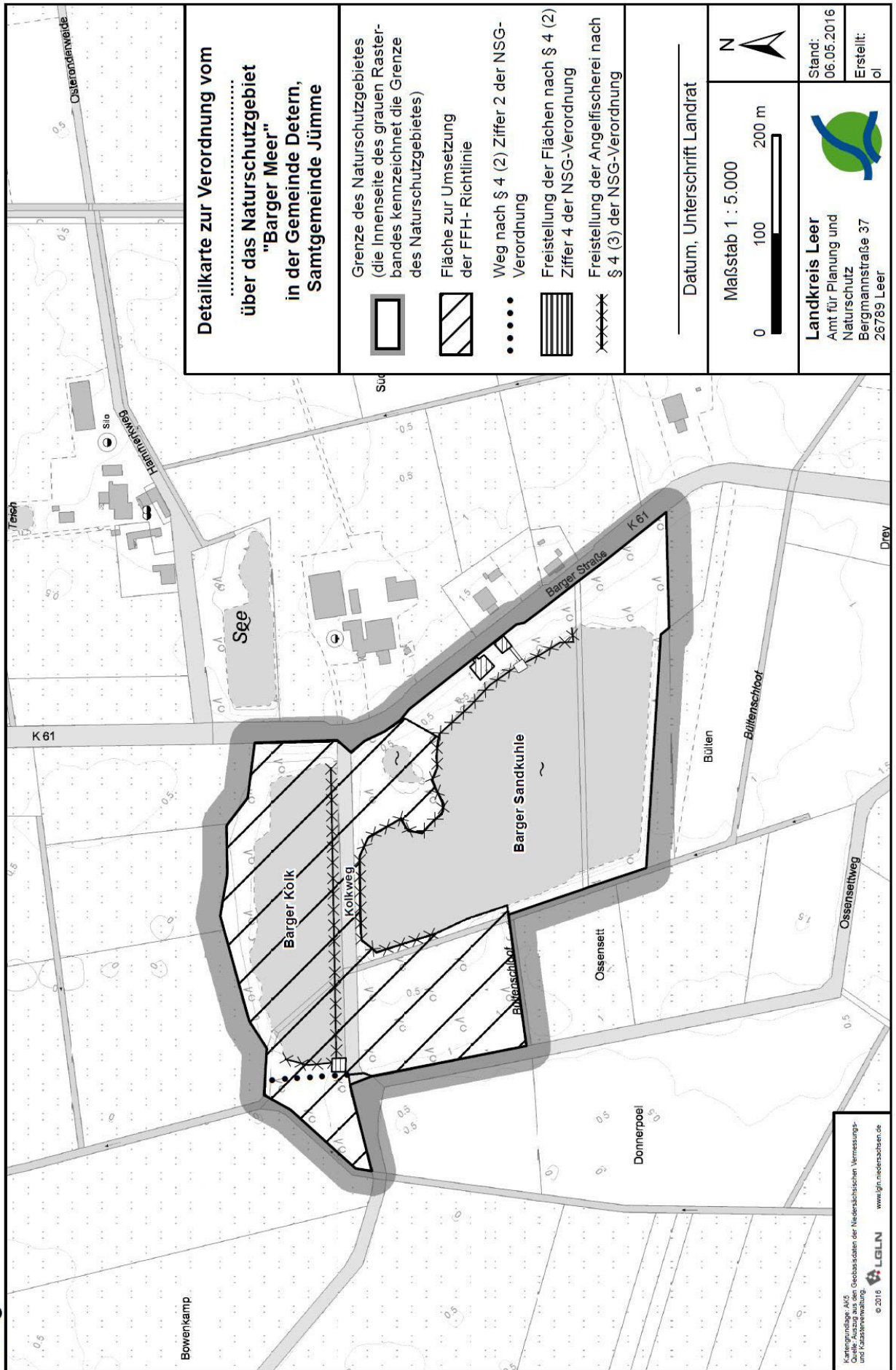







Detailkarte zur Verordnung „Naturschutzgebiet Barger Meer“

Anlage 4




Detailkarte zur Verordnung vom
über das Naturschutzgebiet "Barger Meer"
in der Gemeinde Detern, Samtgemeinde Jümme

-  Grenze des Naturschutzgebietes (die Innenseite des grauen Rasterbandes kennzeichnet die Grenze des Naturschutzgebietes)
-  Fläche zur Umsetzung der FFH- Richtlinie
-  Weg nach § 4 (2) Ziffer 2 der NSG-Verordnung
-  Freistellung der Flächen nach § 4 (2) Ziffer 4 der NSG-Verordnung
-  Freistellung der Angelfischerei nach § 4 (3) der NSG-Verordnung

Datum, Unterschrift Landrat

Maßstab 1 : 5.000

0 100 200 m

N 



Landkreis Leer
 Amt für Planung und Naturschutz
 Bergmannstraße 37
 26789 Leer

Stand: 06.05.2016
 Erstellt: ol

Kartegrundlage AVS
 Quelle: Auszug aus ein Geländeplan der Niedersächsischen Vermessungs- und Katasterverwaltung.
 © 2016  LGLN www.lgn.niedersachsen.de