



Karte zur Verordnung vom 20.06.2018
über das Naturschutzgebiet

"Schwarzes Meer"

im Landkreis Wittmund,
Gemeinde Friedeburg,
Gemarkung Marx

 Grenze des Naturschutzgebietes
(Die Innenseite des grauen Rasterbandes
kennzeichnet die Grenze des Naturschutzgebietes)




LANDKREIS WITTMUND
- DER LANDRAT -

HOLGER HEYMANN

Übersichtskarte 1:25.000



0 125 250 500
Meter




Quelle: Auszug aus den Geobasisdaten der Niedersächsischen
Vermessungs- und Katasterverwaltung, © 2016 



Karte zur Verordnung vom 20.06.2018
über das Naturschutzgebiet

"Schwarzes Meer"

im Landkreis Wittmund,
Gemeinde Friedeburg,
Gemarkung Marx

-  Grenze des Naturschutzgebietes
identisch mit FFH-Gebiet 008
(Die Innenseite des grauen Rasterbandes
kennzeichnet die Grenze des Naturschutzgebietes)
-  Grünland gem. § 4 NSG-VO
-  Kreisgrenze



LANDKREIS WITTMUND
- DER LANDRAT -

HOLGER HEYMANN

Karte 1:5.000

0 50 100 200 Meter



Quelle: Auszug aus den Geobasisdaten der Niedersächsischen
Vermessungs- und Katasterverwaltung, © 2016 LGLN

Anlage 2