

LANDKREIS  
OSNABRÜCK

## Fachdienst Umwelt

### Anlage 1

Übersichtskarte zur Verordnung vom  
18.06.2018  
über das Naturschutzgebiet

### "Darnsee"

Landkreis Osnabrück, Stadt Bramsche

### Legende

 Fläche des Naturschutzgebietes

Quelle der Kartengrundlage: Auszug aus den Geobasisdaten der  
Niedersächsischen Vermessungs- und Katasterverwaltung,

© 2017  LGLN

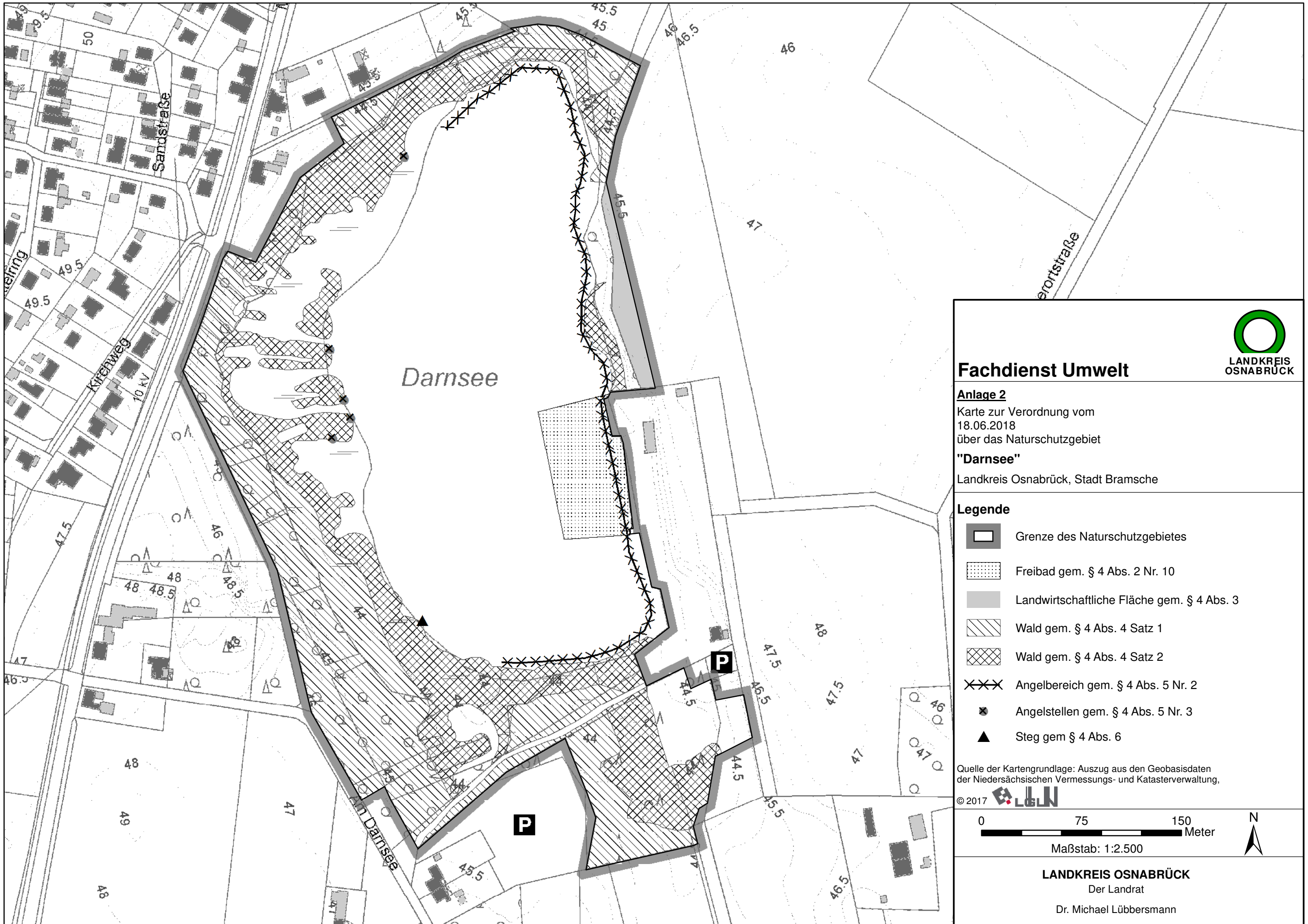
0 750 1.500  
Meter

Maßstab: 1:25.000



LANDKREIS OSNABRÜCK

Der Landrat  
Dr. Michael Lübbersmann



LANDKREIS  
OSNABRÜCK

## Fachdienst Umwelt








### Anlage 2

Karte zur Verordnung vom  
18.06.2018  
über das Naturschutzgebiet

### "Darnsee"

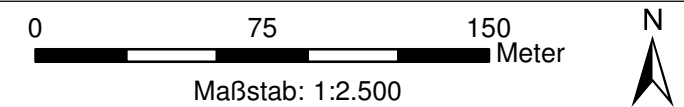
Landkreis Osnabrück, Stadt Bramsche

### Legende

-  Grenze des Naturschutzgebietes
-  Freibad gem. § 4 Abs. 2 Nr. 10
-  Landwirtschaftliche Fläche gem. § 4 Abs. 3
-  Wald gem. § 4 Abs. 4 Satz 1
-  Wald gem. § 4 Abs. 4 Satz 2
-  Angelbereich gem. § 4 Abs. 5 Nr. 2
-  Angelstellen gem. § 4 Abs. 5 Nr. 3
-  Steg gem § 4 Abs. 6

Quelle der Kartengrundlage: Auszug aus den Geobasisdaten der Niedersächsischen Vermessungs- und Katasterverwaltung,

© 2017 



Maßstab: 1:2.500

**LANDKREIS OSNABRÜCK**

Der Landrat

Dr. Michael Lübbersmann