


Übersichtskarte

zur Verordnung über das Naturschutzgebiet

"Talsperre Thülsfeld"

Stadt Friesoythe, Gemeinden Molbergen und Garrel
Landkreis Cloppenburg

Legende



Die Innenkante (breite Linie) des gepunkteten Rasterbandes kennzeichnet die Grenze des Schutzgebietes

Das Rasterband selbst hat rein darstellenden Charakter, ohne naturschutzrechtliche Regelungen nach der NSG Verordnung.

Landkreis Cloppenburg



- Amt für Natur und Umwelt -

Eschstraße 29
49661 Cloppenburg

LANDKREIS
CLOPPENBURG
WIRISTHIER.

Cloppenburg, den 15.10.2018

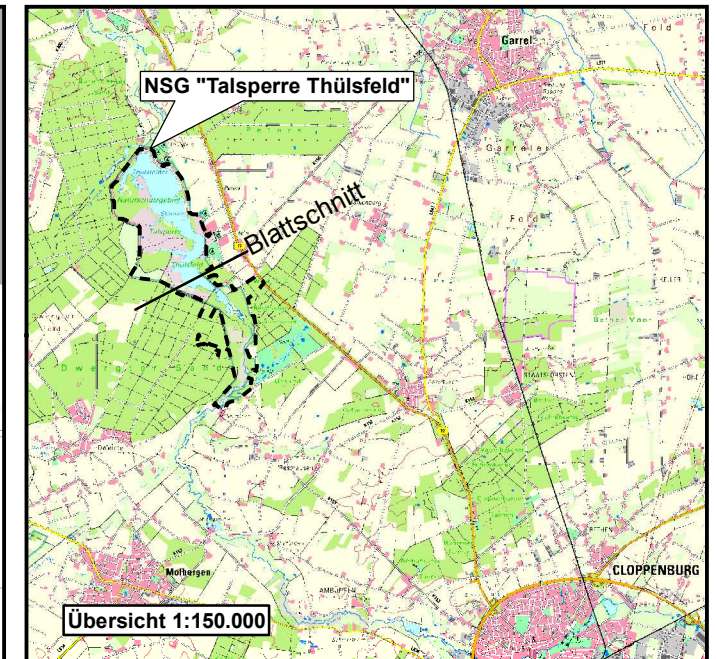
.....
Johann Wimberg
Landrat

Maßstab: 1:50.000



Quelle: AK 5, Auszug aus den Geobasisdaten der Niedersächsischen Vermessungs- und Katasterverwaltung ©, Stand 2014





Karte zur Verordnung über das Naturschutzgebiet
"Talsperre Thülsfeld"
 Stadt Friesoythe, Gemeinden Molbergen und Garrel
 Landkreis Cloppenburg

Legende

- Die Innenkante (breite Linie) des gepunkteten Rasterbandes kennzeichnet die Grenze des Schutzgebietes
 Das Rasterband selbst hat rein darstellenden Charakter, ohne naturschutzrechtliche Regelungen nach der NSG Verordnung.
- Flächen für Freizeit und Erholung (§ 4 Abs. 2 Nr. 2)
- Forstliche Freistellung (§ 4 Abs. 3)
- Angebotzone (§ 4 Abs. 2 Nr. 4)

Landkreis Cloppenburg

- Amt für Natur und Umwelt -

Eschstraße 29
 49661 Cloppenburg



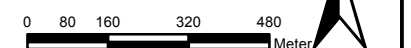
LANDKREIS
 CLOPPENBURG
 WIRTSCHAFTLICH

Cloppenburg, den 15.10.2018

.....
 Johann Wimberg
 Landrat

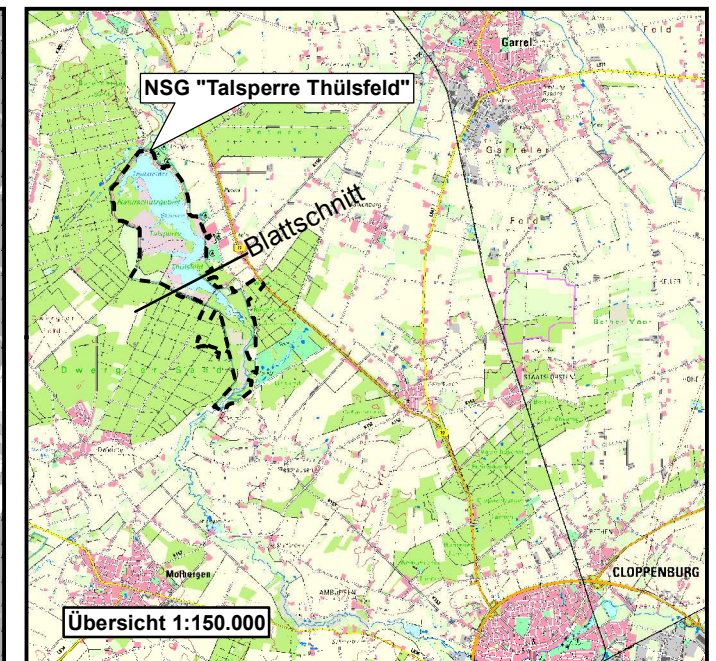
Blatt 1/2

Maßstab: 1:15.000





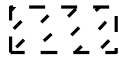
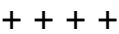
Quelle: AK 5, Auszug aus den Geobasisdaten der Niedersächsischen Vermessungs- und Katasterverwaltung ©, Stand 2014





Karte zur Verordnung über das Naturschutzgebiet
"Talsperre Thülsfeld"
 Stadt Friesoythe, Gemeinden Molbergen und Garrel
 Landkreis Cloppenburg

Legende

-  Die Innenkante (breite Linie) des gepunkteten Rasterbandes kennzeichnet die Grenze des Schutzgebietes
 Das Rasterband selbst hat rein darstellenden Charakter, ohne naturschutzrechtliche Regelungen nach der NSG Verordnung.
-  Flächen für Freizeit und Erholung (§ 4 Abs. 2 Nr. 2)
-  Forstliche Freistellung (§ 4 Abs. 3)
-  Angelzone (§ 4 Abs. 2 Nr. 4)

Landkreis Cloppenburg

- Amt für Natur und Umwelt -

Eschstraße 29
 49661 Cloppenburg



LANDKREIS
 CLOPPENBURG
 WIRTSCHAFT

Cloppenburg, den 15.10.2018

.....
 Johann Wimberg
 Landrat

Blatt 2/2

Maßstab: 1:15.000



Quelle: AK 5, Auszug aus den Geobasisdaten der Niedersächsischen Vermessungs- und Katasterverwaltung ©, Stand 2014

