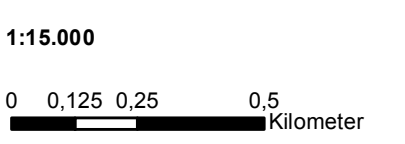


Anlage 1: Übersichtskarte zur Verordnung über das NSG "Gellener Torfmöorte mit Rockenmoor und Fuchsberg"

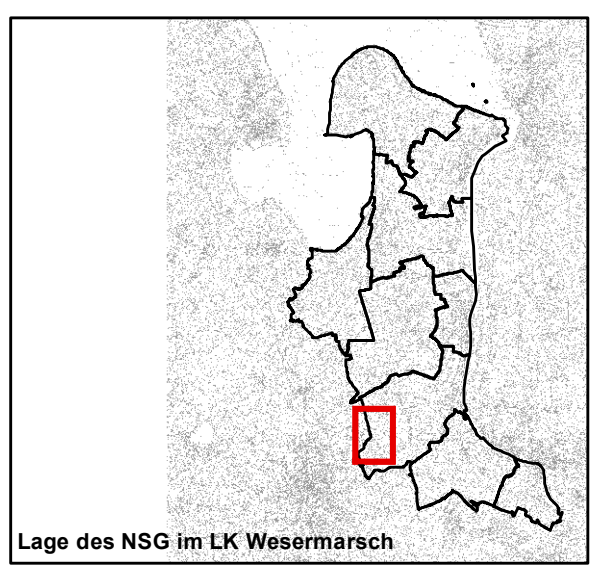


Landkreis Wesermarsch
 Poggenburger Straße 15
 26919 Brake
 Tel.: +49 4401/927-0
 Fax: +49 4401/3471

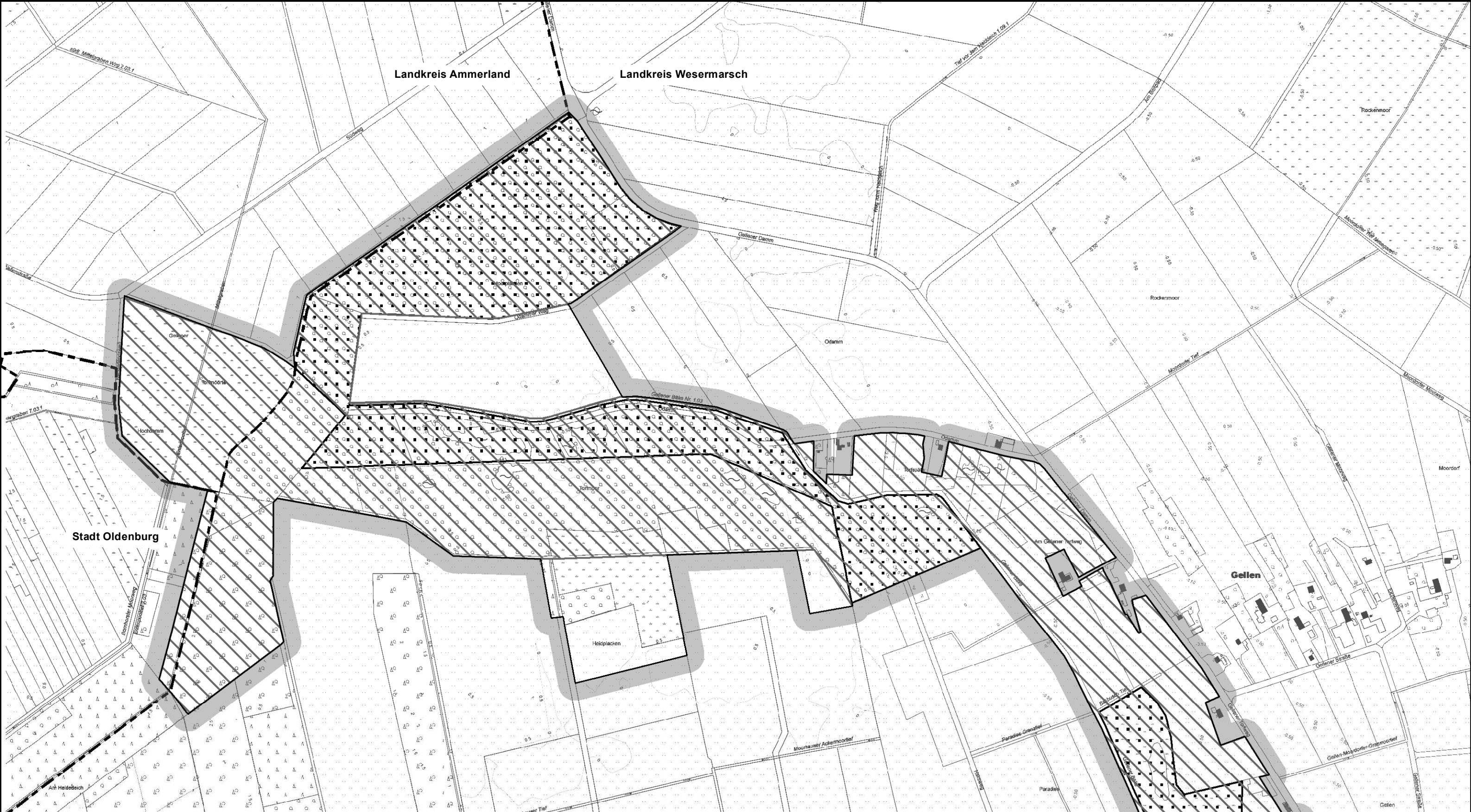
Bearbeiter: Untere Naturschutzbehörde LK Wesermarsch
Datum: 21.12.2018



Quelle Geobasisdaten:
 © 2018
LGLN
 Landesamt für Geoinformation
 und Landesvermessung Niedersachsen

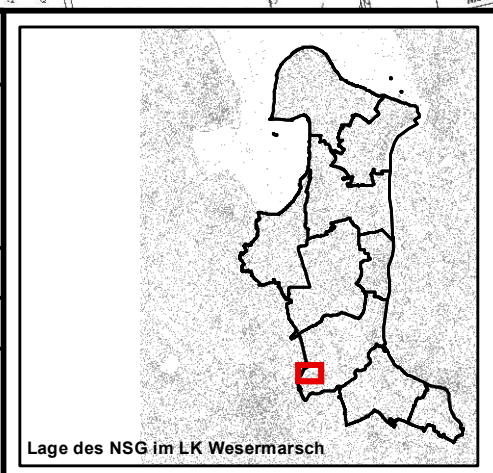


- Legende**
- Geltungsbereich der Verordnung (Innenseite)
 - Kreisgrenze
 - FFH-Gebiet 014 "Ipweger Moor, Gellener Torfmöorte"
 - Flächen mit natürlicher Waldentwicklung (NWE-Flächen)



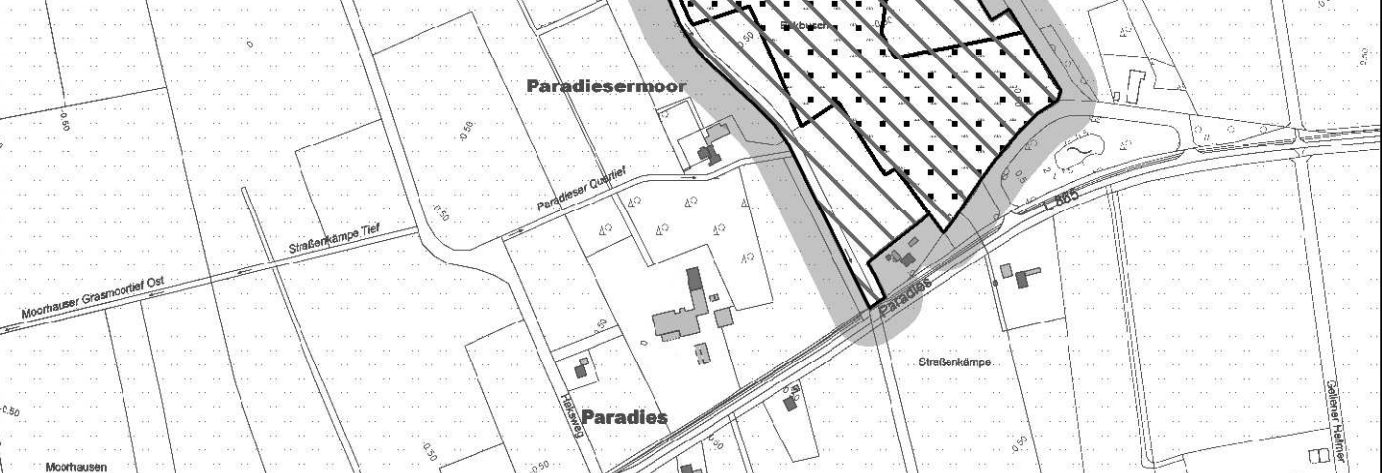
Anlage 2: Karte Teilgebiet "Gellener Torfmöorte"
 NSG "Gellener Torfmöorte mit Rockenmoor und Fuchsberg"

		Landkreis Wesermarsch Poggenburger Straße 15 26919 Brake Tel.: +49 4401/927-0 Fax: +49 4401/3471
	Bearbeiter: Untere Naturschutzbehörde LK Wesermarsch	Datum: 21.12.2018
1:8.000 0 0,05 0,1 0,2 Kilometer		Quelle Geobasisdaten: © 2018



Legende

- Geltungsbereich der Verordnung (Innenseite)
- Kreisgrenze
- FFH-Gebiet 014 "Ipweger Moor, Gellener Torfmöorte"
- Flächen mit natürlicher Waldentwicklung (NWE-Flächen)





Anlage 3: Teilgebiet "Rockenmoor/ Fuchsberg"
NSG "Gellener Torfmöorte mit Rockenmoor und Fuchsberg"

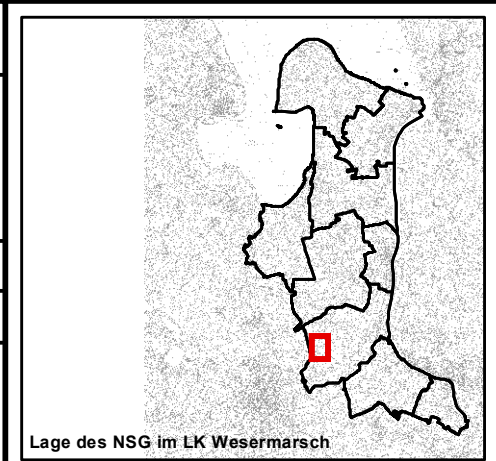
Landkreis Wesermarsch
 Poggenburger Straße 15
 26919 Brake
 Tel.: +49 4401/927-0
 Fax: +49 4401/3471

Bearbeiter: Untere Naturschutzbehörde LK Wesermarsch

Datum: 21.12.2018

1:8.000
 0 0,05 0,1 0,2
 Kilometer

Quelle Geobasisdaten:
 © 2018



Legende

- Geltungsbereich der Verordnung (Innenseite)
- FFH-Gebiet 014 "Ipweger Moor, Gellener Torfmöorte"