



**Maßgebliche Karte
zur Verordnung über
das Naturschutzgebiet**

**Natura 2000-
Biener Busch**

**Anlage 2
Übersichtskarte
Maßstab 1:50.000**

Legende

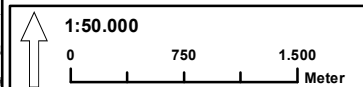
- Stadtgrenze
- Naturschutzgebiet
- ▨ FFH-Gebiet "Ems"

Stadt Lingen (Ems)
Der Oberbürgermeister

Krone, 18.11.2022



STADT LINGEN EMS



Quelle:
Auszug aus den Geobasisdaten
der Niedersächsischen
Vermessungs- und
Katasterverwaltung, © 2022





**Maßgebliche Karte
zur Verordnung über
das Naturschutzgebiet**

**Natura 2000-
Biener Busch**

**Anlage 3
Detailkarte -1-
Maßstab 1:5.000**

Legende

- Naturschutzgebiet**
- FFH-Gebiet "Ems"**
- Wald EHZ B und C**

Abkürzungen:

LRT = Lebensraumtyp
EHZ = Erhaltungszustand

- Wald-LRT
- 91F0
- Hartholzauwälder
- 9110
- Hainsimsen Buchenwald
- 9130
- Waldmeister-Buchenwald
- 9190
- Alte bodensaureEichenwälder
auf Sandböden mit Stiel-Eiche

Erhaltungszustand B:
gute Ausprägung

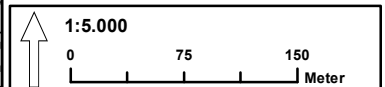
Erhaltungszustand C:
mittlere bis schlechte
Ausprägung

Stadt Lingen (Ems)
Der Oberbürgermeister

Krone, 18.11.2022



STADT LINGEN EMS



Quelle:
Auszug aus den Geobasisdaten
der Niedersächsischen
Vermessungs- und
Katasterverwaltung, © 2022





**Maßgebliche Karte
zur Verordnung über
das Naturschutzgebiet**

**Natura 2000-
Biener Busch**

**Anlage 4
Detailkarte -2-
Maßstab 1:5.000**

Legende

- Naturschutzgebiet**
- FFH-Gebiet "Ems"**
- Wald EHZ B und C**

Abkürzungen:

LRT = Lebensraumtyp

Wald-LRT

91F0

Hartholzauwälder

9110

Hainsimsen Buchenwald

9130

Waldmeister-Buchenwald

9190

Alte bodensaureEichenwälder
auf Sandböden mit Stiel-Eiche

Erhaltungszustand B:
gute Ausprägung

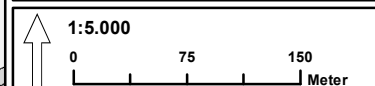
Erhaltungszustand C:
mittlere bis schlechte
Ausprägung

Stadt Lingen (Ems)
Der Oberbürgermeister

Krone, 18.11.2022



STADT LINGEN EMS



Quelle:
Auszug aus den Geobasisdaten
der Niedersächsischen
Vermessungs- und
Katasterverwaltung, © 2022

