







**Legende:**

-  Grenze des Naturschutzgebietes
-  Fläche zur Umsetzung der FFH-Richtlinie
-  Grünland gem. § 4 Abs. 3
-  Renaturierungsfläche gem. § 4 Abs. 4 (2)
-  Weg mit Reiterlaubnis
-  Stadtgrenze

**STADT OLDENBURG (OLDB)**  
 DER OBERBÜRGERMEISTER  
 UNTERE NATURSCHUTZBEHÖRDE

Naturschutzgebiet  
 Everstenmoor  
 NSG OL-S 2 I

Karten zur Verordnung vom 23.04.2018

M: Übersichtskarte 1: 100.000  
 Detailkarte 1: 5.000

Koordinatensystem: ETRS 1989 UTM  
 Zone 32N

Grundlage der Detailkarte: AK5  
 Quelle: Auszug aus den Geobasisdaten  
 der Niedersächsischen Vermessungs-  
 und Katasterverwaltung LGLN © 2017



Jürgen Krogmann  
 Oberbürgermeister