

Kartengrundlage Quelle: Auszug aus den Geobasisdaten der Niedersächsischen Vermessungs- und Katasterverwaltung

© 2023 LGLN

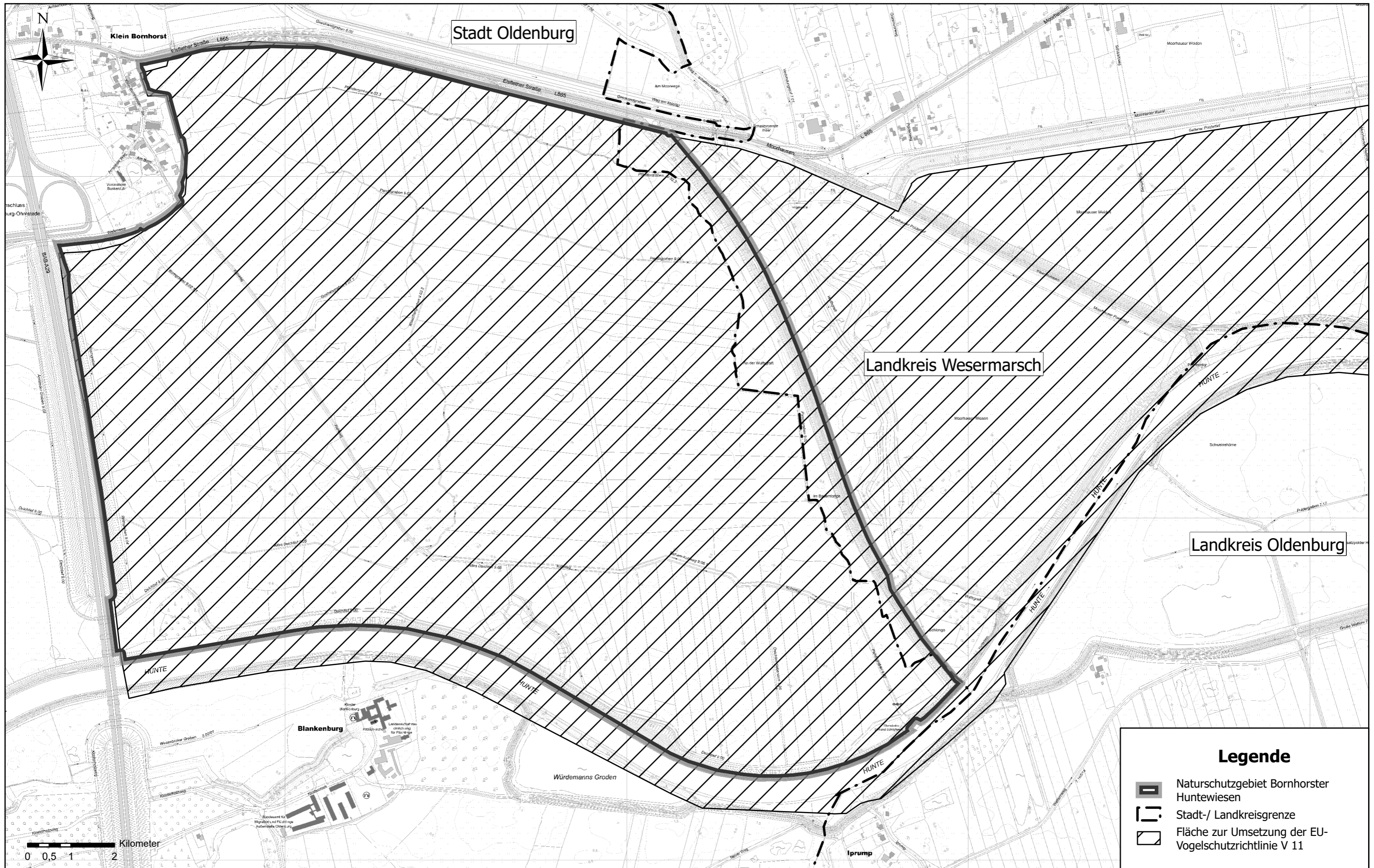
Maßstab: 1:50.000

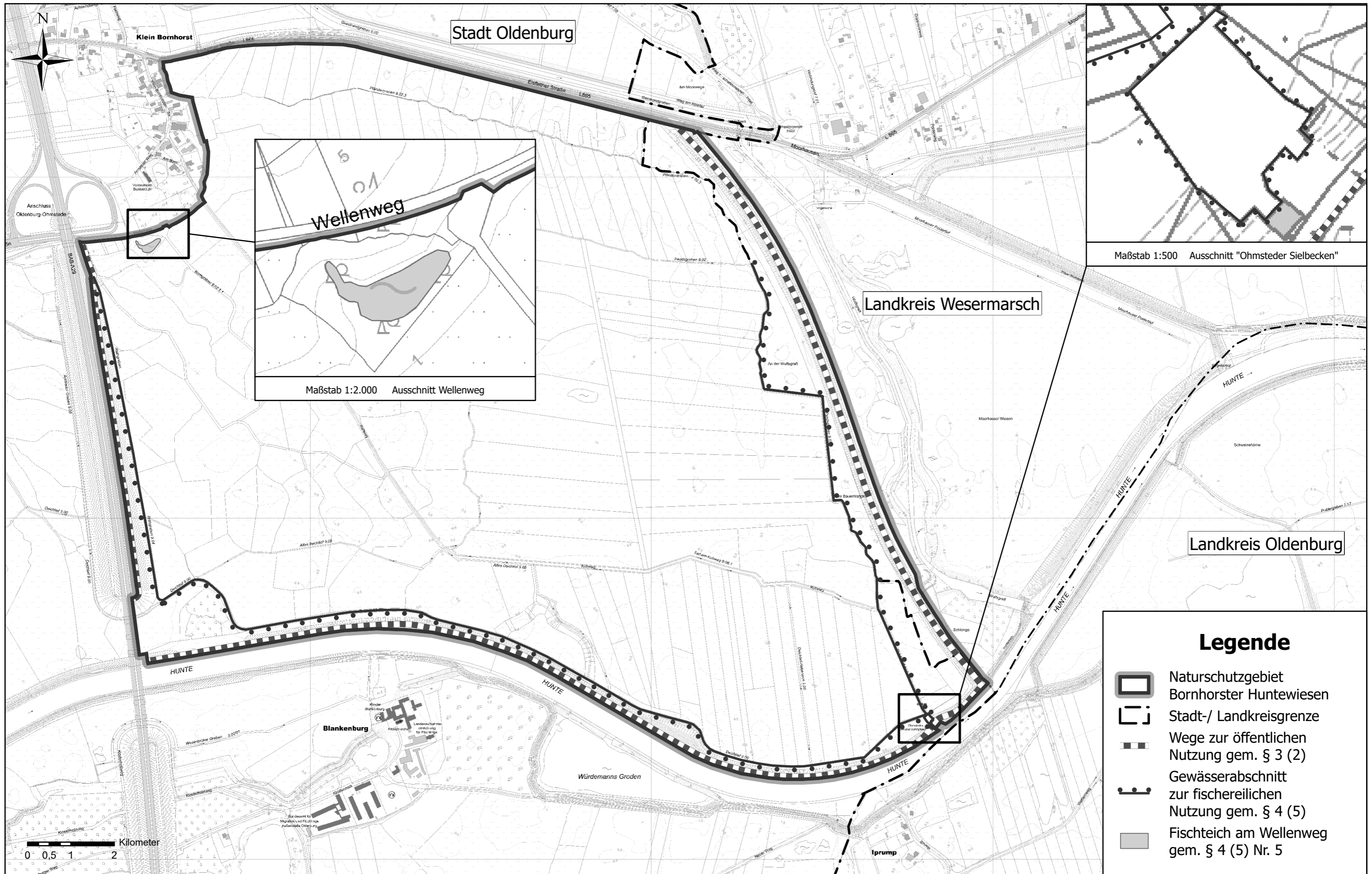
Übersichtskarte
 Anlage 1.1 zur Verordnung über das Naturschutzgebiet "Bornhorster Huntewiesen" vom 25.11.2024

Plan erstellt durch: FD Naturschutz und technischer Umweltschutz

Stadt Oldenburg

Der Oberbürgermeister







Kartengrundlage Quelle: Auszug aus den Geobasisdaten der Niedersächsischen Vermessungs- und Katasterverwaltung
 © 2023 LGLN

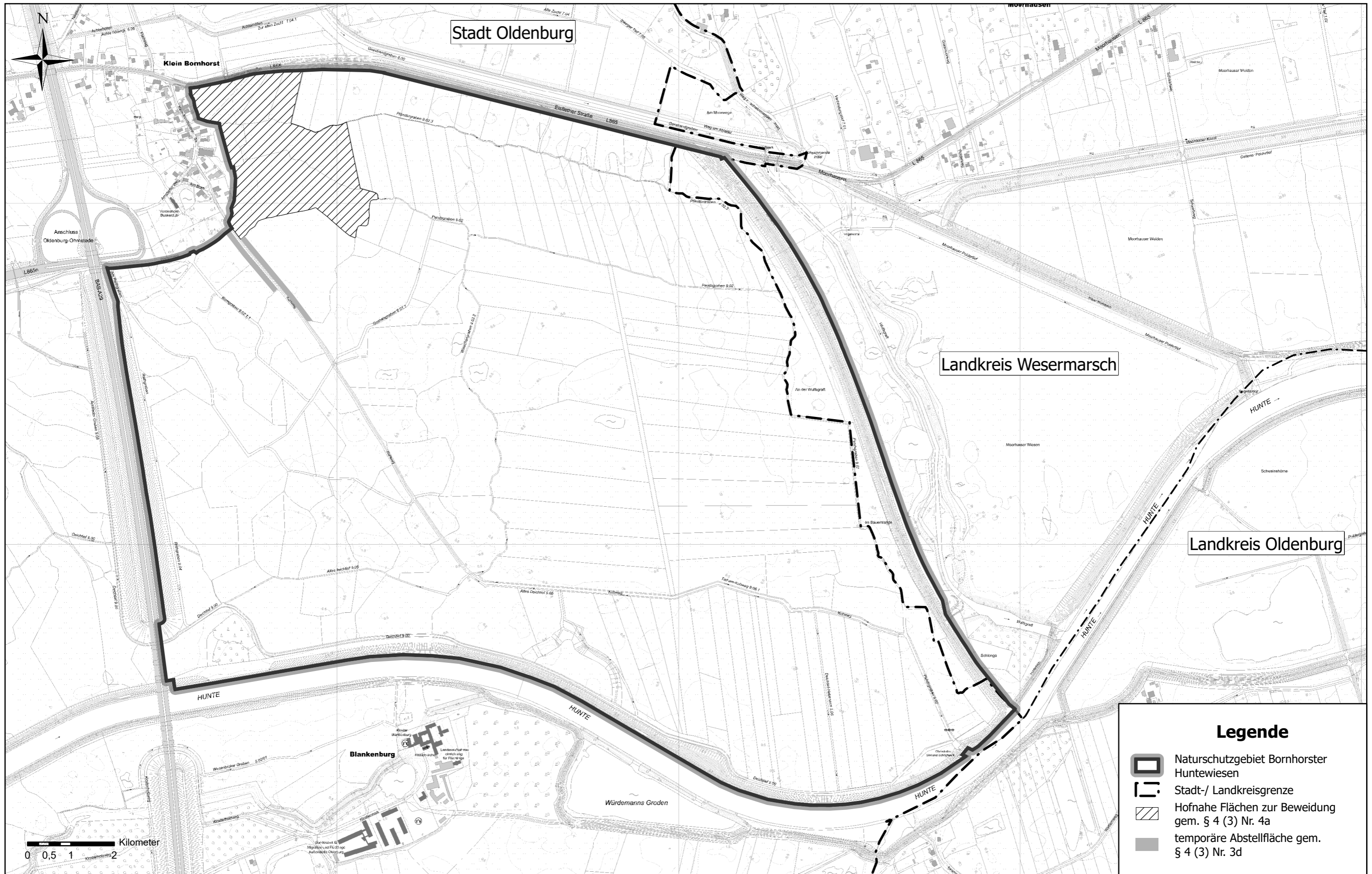
Detailkarte 2.2 Vorgaben zur Mahd der Gewässerrandstreifen mit dem 1. Schnitt
 Anlage 2.2 zur Verordnung über das Naturschutzgebiet "Bornhorster Huntewiesen" vom 25.11.2024

Maßstab: 1:10.000

Plan erstellt durch: FD Naturschutz und techn. Umweltschutz

Der Oberbürgermeister





Legende

- Naturschutzgebiet Bornhorster Huntewiesen
- Stadt-/ Landkreisgrenze
- Hofnahe Flächen zur Beweidung gem. § 4 (3) Nr. 4a
- temporäre Abstellfläche gem. § 4 (3) Nr. 3d

Kartengrundlage Quelle: Auszug aus den Geobasisdaten der Niedersächsischen Vermessungs- und Katasterverwaltung
 © 2023 LGLN

Detailkarte 2.3 Hofnahe Flächen zur Beweidung
 Anlage 2.3 zur Verordnung über das Naturschutzgebiet "Bornhorster Huntewiesen" vom 25.11.2024
 Plan erstellt durch: FD Naturschutz und techn. Umweltschutz

Maßstab: 1:10.000

Der Oberbürgermeister





Kartengrundlage Quelle: Auszug aus den Geobasisdaten der Niedersächsischen Vermessungs- und Katasterverwaltung
 © 2023 LGLN

Detailkarte 2.4 Grünland mit Mahdzeitpunkt 01.06.
 Anlage 2.4 zur Verordnung über das Naturschutzgebiet "Bornhorster Huntewiesen" vom 25.11.2024
 Plan erstellt durch: FD Naturschutz und techn. Umweltschutz

Maßstab: 1:10.000

Der Oberbürgermeister

