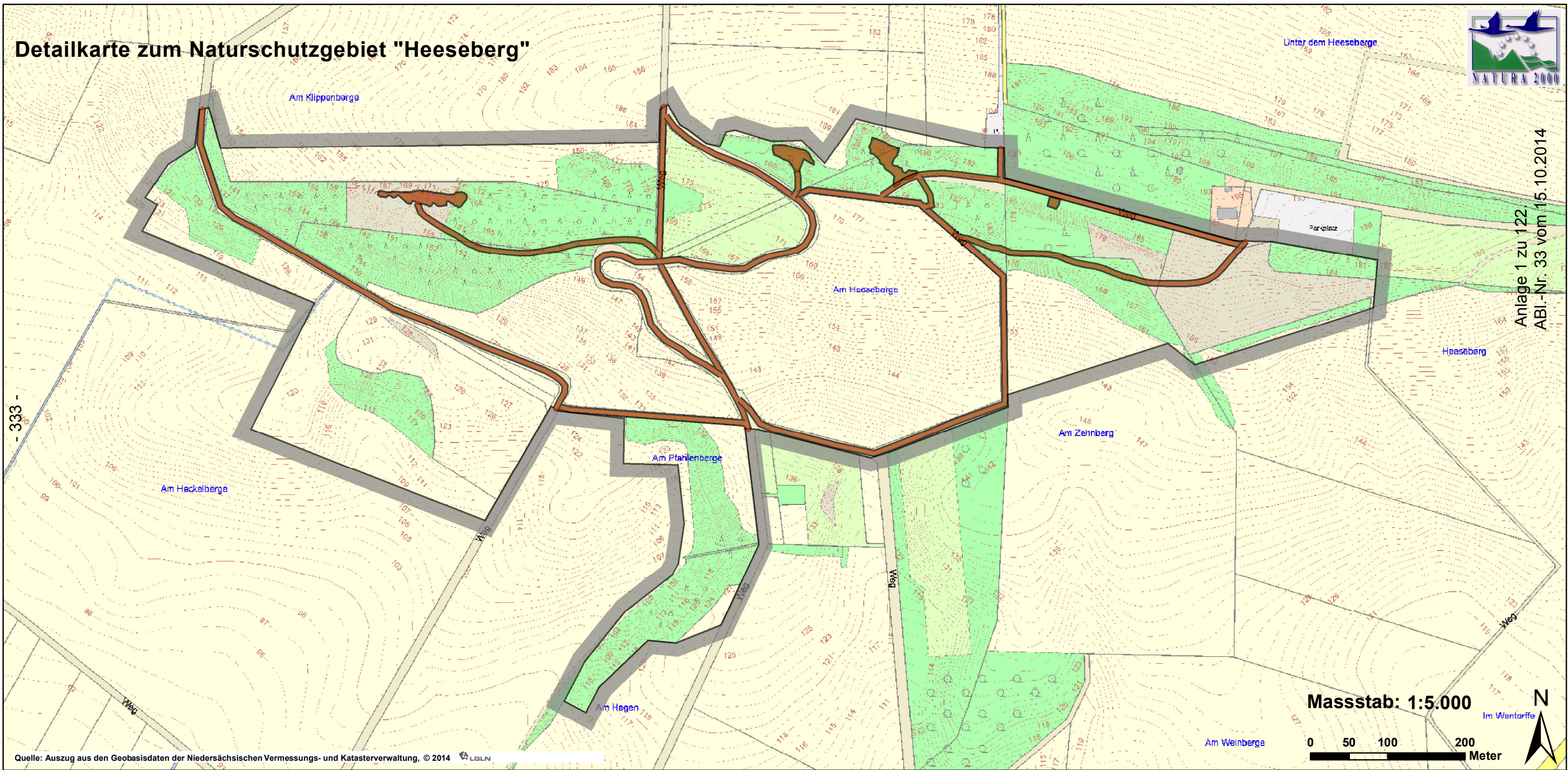


Detailkarte zum Naturschutzgebiet "Heeseberg"

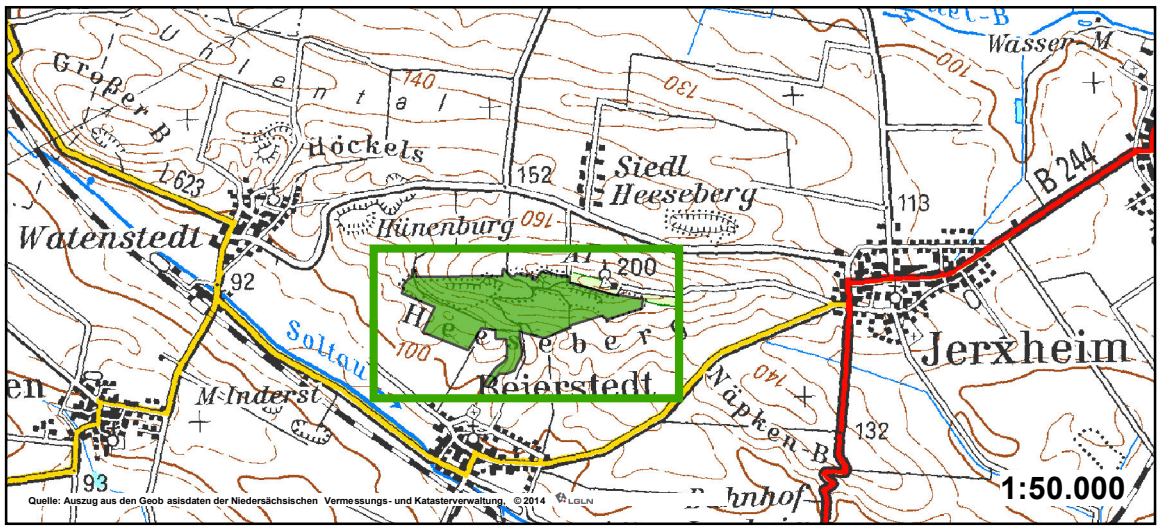


Anlage 1 zu 122.
 ABl.-Nr. 33 vom 15.10.2014

Quelle: Auszug aus den Geobasisdaten der Niedersächsischen Vermessungs- und Katasterverwaltung, © 2014 LGLN



Übersichtskarte

Lage des Naturschutzgebietes [innerhalb des grünen Rahmens]




Quelle: Auszug aus den Geobasisdaten der Niedersächsischen Vermessungs- und Katasterverwaltung, © 2014 LGLN

Legende

-  NSG-Grenze (= Innenseite des grauen Rasterbandes)
-  Wege (Das NSG darf nur auf diesen Wegen betreten werden!)



Landkreis Helmstedt
 - Untere Naturschutzbehörde -
Naturschutzgebiet "Heeseberg"
 (Anlage 1 zur Verordnung über das NSG)



Helmstedt, den 08.10.2014
 Der Landrat
 In Vertretung
 gez. Schlichting